



Dąbrowa Górnicza, dnia 25.03.2016 r.

WUA.0003.4.2016.AM1



H. P. Reszke

Pan Jerzy Reszke
Radny Rady Miejskiej
w Dąbrowie Górniczej

[Signature]

dot. BRM.0003.885.2016

W odpowiedzi na interpelację informuję, że analizy dopuszczalnych poziomów hałasu dokonano na podstawie ustaleń „Miejscowego planu zagospodarowania przestrzennego miasta Dąbrowa Górnicza dla terenów położonych w Strzemieszycach w rejonie Sulna, Centrum, Grabocina i Szalasowizny” (uchwała Nr XLIV/801/09 Rady Miejskiej w Dąbrowie Górniczej z 2 grudnia 2009 r., publikacja w Dz. Urz. Woj. Śląskiego Nr 15 poz. 243 z dnia 2 lutego 2010 r.) zgodnie z którym, na terenach oznaczonych symbolami: 21MN2, 22MN2, 23MN2, 24MN2 może powstać zarówno zabudowa mieszkaniowa jednorodzinna jak i wielorodzinna (niezależnie od siebie) oraz zgodnie z przeznaczeniem uzupełniającym – obiekty usługowe. W związku z powyższym należało uznać, że dopuszczalne poziomy hałasu winny być takie jak dla zabudowy mieszkaniowej wielorodzinnej i mieszkaniowo – usługowej.

W załączeniu przekazuję wyrys z ww. miejscowego planu oraz ustalenia dla terenów oznaczonych symbolem MN2.


I Zastępca
Prezydenta Miasta

Henryk Zagula

☒ **Do wiadomości:**

- Wydział Administracyjny, Referat Organizacyjny – w/m
- Biuro Rady Miejskiej – w/m

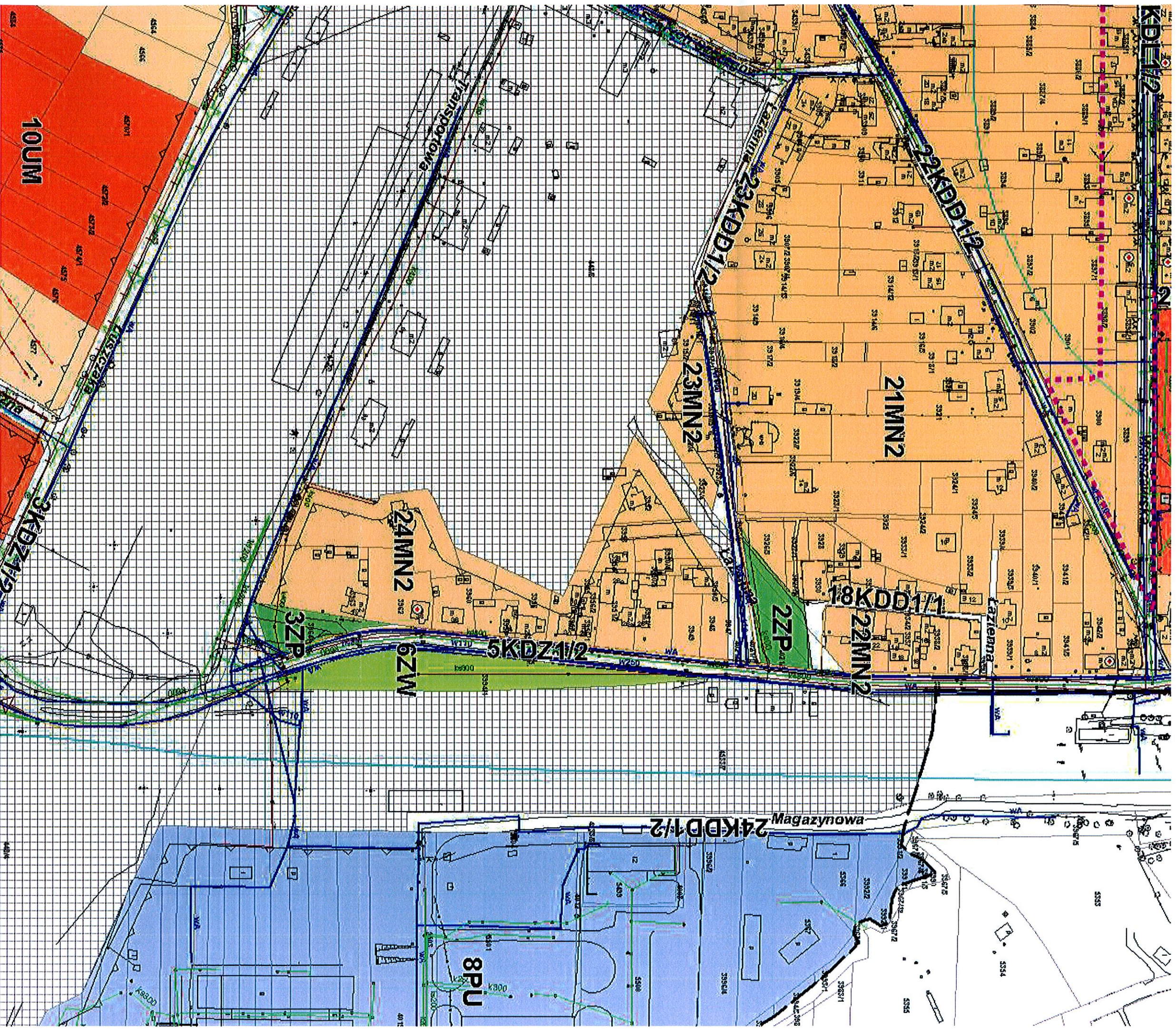
☐ a/a







WYRYS

z „Miejscowego planu zagospodarowania przestrzennego miasta Dąbrowa Górnicza dla terenów położonych w Strzemieszycach w rejonie Sulna, Centrum, Grabocina i Szalasowizny” zatwierdzonego Uchwałą Nr XLIV/801/09 Rady Miejskiej w Dąbrowie Górniczej z dnia 2 grudnia 2009 r., opublikowaną w Dz. Urz. Woj. Śląskiego Nr 15 poz. 243 z dnia 2 lutego 2010 r.




dla terenów położonych w rejonie ulicy Magazynowej



USTALENIA RYSUNKU PLANU

	GRANICA OBSZARU OBJĘTEGO PLANEM MIEJSCOWYM
	LINIE ROZGRANICZAJĄCE TERENY O RÓŻNYM PRZEZNACZENIU LUB RÓŻNYCH ZASADACH ZAGOSPODAROWANIA
	NIEPRZEKRACZALNE LINIE ZABUDOWY
	OBOWIAZUJĄCE LINIE ZABUDOWY DLA PIERWSZEJ LINII ZABUDOWY

TERENY ZABUDOWY MIESZKANIOWEJ

	TERENY ZABUDOWY MIESZKANIOWEJ JEDNORODZINNEJ
	TERENY ZABUDOWY MIESZKANIOWEJ JEDNORODZINNEJ I WIELORODZINNEJ NISKIEJ INTENSYWNOŚCI
	TERENY ZABUDOWY MIESZKANIOWEJ WIELORODZINNEJ NISKIEJ INTENSYWNOŚCI

TERENY ZABUDOWY USŁUGOWEJ

	TERENY ZABUDOWY USŁUGOWEJ
	TERENY ZABUDOWY USŁUGOWEJ I ZABUDOWY MIESZKANIOWEJ JEDNORODZINNEJ
	TERENY ZABUDOWY USŁUG OŚWIATY
	TERENY ZABUDOWY USŁUG KULTU RELIGIJNEGO
	TERENY ZABUDOWY USŁUG ZDROWIA I OPIEKI SPOŁECZNEJ
	TERENY SPORTU I REKREACJI






TERENY ZABUDOWY TECHNICZNO - PRODUKCYJNEJ

	TERENY OBIEKTÓW PRODUKCYJNYCH, SKŁADÓW, MAGAZYNÓW I USŁUG
--	---

TERENY UŻYTKOWANE ROLNICZO

	TERENY ROLNE
--	--------------

TERENY ZIELENI I WÓD

	TERENY OGRODÓW DZIAŁKOWYCH
	TERENY ZIELENI NIEURZĄDZONEJ
	TERENY ZIELENI PARKOWEJ
	TERENY LASÓW
	TERENY WÓD POWIERZCHNIOWYCH PŁYNĄCYCH





TERENY INFRASTRUKTURY TECHNICZNEJ

	ELEKTROENERGETYKA
	CIEPŁOWNICTWO
	KANALIZACJA




















TERENY KOMUNIKACJI

	TERENY DRÓG PUBLICZNYCH KDG - GŁÓWNE KDZ - ZBIORCZE KDL - LOKALNE KDD - DOJAZDOWE
	TERENY DRÓG WEWNĘTRZNYCH

INNE USTALENIA RYSUNKU PLANU

	OBIEKTY ZABYTKOWE OBJĘTE OCHRONĄ USTALENIAMI PLANU
	GRANICA STREFY OCHRONY KONSERWATORSKIEJ ZABYTKOWEGO UKŁADU URBANISTYCZNEGO
	STANOWISKA ARCHEOLOGICZNE
	GRANICA TERENÓW ZAMKNIĘTYCH - DECYZJA NR 62 MINISTRA TRANSPORTU I GOSPODARKI MORSKIEJ Z DNIA 26 września 2005 r.

OZNACZENIA DODATKOWE - INFORMACYJNE

	GRANICA OBSZARU GÓRNICZEGO KWK KAZIMIERZ JULIUSZ
	GRANICA TERENU GÓRNICZEGO KWK KAZIMIERZ JULIUSZ
	GRANICA REJONU PŁYTKIEGO KOPALNICTWA WĘGLA KAMIENNEGO
	GRANICA REJONU GŁĘBOKIEJ EKSPLOATACJI WĘGLA KAMIENNEGO
	HYDROIZOBATY
	STREFY TECHNICZNE OD NAPONIETRZNYCH LINII ELEKTROENERGETYCZNYCH WYSOKICH I ŚREDNICH NAPIĘĆ
	STREFA TECHNICZNA OD GAZOCIĄGU MAGISTRALNEGO WYSOKOPRĘŻNEGO
	STREFA TECHNICZNA OD MAGISTRALI WODOCIĄGOWEJ O ŚREDNICY 1200 MM
	STACJE TRANSFORMATOROWE
	SIEĆ WODOCIĄGOWA ISTNIEJĄCA
	SIEĆ WODOCIĄGOWA PLANOWANA
	SIEĆ KANALIZACJI SANITARNEJ ISTNIEJĄCA
	SIEĆ KANALIZACJI SANITARNEJ PLANOWANA
	KOLEKTOR TŁOCZNY
	PRZEPOMPOWNIA ŚCIEKÓW
	SIEĆ KANALIZACJI DESZCZOWEJ ISTNIEJĄCA
	SIEĆ KANALIZACJI DESZCZOWEJ PLANOWANA
	SIEĆ GAZOWA ROZDZIELCZA
	GRANICE WŁASNOŚCI WRAZ NUMERAMI