



Dąbrowa Górnicza dnia 2016-03-15 r.



*Dr P. Heydel*

BRM.0003.914.2016

Imię Jerzy

Nazwisko Reszke

21.03.2016 r. *[Signature]*

21.03.2016 r. *[Signature]*

## INTERPELACJA

.....  
Dotyczy: stan techniczny Szlaku Metalurgów

Szlak Metalurgów jest określany jako jeden ze szlaków turystycznych dostępnych dla mieszkańców.

### Przebieg szlaku

---

- Dąbrowa Górnicza Gołonóg PKP
- Dąbrowa Górnicza (Wzgórze Gołonoskie)
- Dąbrowa Górnicza Jamki
- Dąbrowa Górnicza Strzemieszyce Wielkie
- Sosnowiec Ostrowy Górnicze
- Sosnowiec Kolonia Cieśle
- Sosnowiec Kolonia Wągródka
- Sosnowiec Stare Maczki

Zabytkowy kościół na Wzgórzu Gołonoskim, pozostałości kamieniołomów, dawny wapiennik, miejsca po starych złożach gliny – to miejsca do których poprowadzi nas szlak Metalurgów oznaczony kolorem czerwonym. Jego długość wynosi 13 km. Przebieg szlaku wygląda następująco: PKP Dąbrowa Górnicza-Gołonóg – ulica Laski – Jamki – Góra Bordowicza – Strzemieszyce Wielkie, ulica Majewskiego i Narutowicza – PKP Dąbrowa Górnicza Południowa – Strzemieszyce droga do Ostrów – Ostrowy Górnicze – Bory. Nazwa szlaku nawiązuje do Huty Katowice, największej inwestycji gospodarczej Polski w latach 1972-1976. <https://dabrowa-gornicza.pl/strona-215-szlaki-turystyczne-piesze-szlaki.html>

Na odcinku przebiegającym przez las od Jamek do Strzemieszyc szlak nie jest utrzymywany w stanie technicznym umożliwiającym bezpieczne korzystanie. Kto odpowiada za jego utrzymanie?

16 km  
WARPED DISTANCE

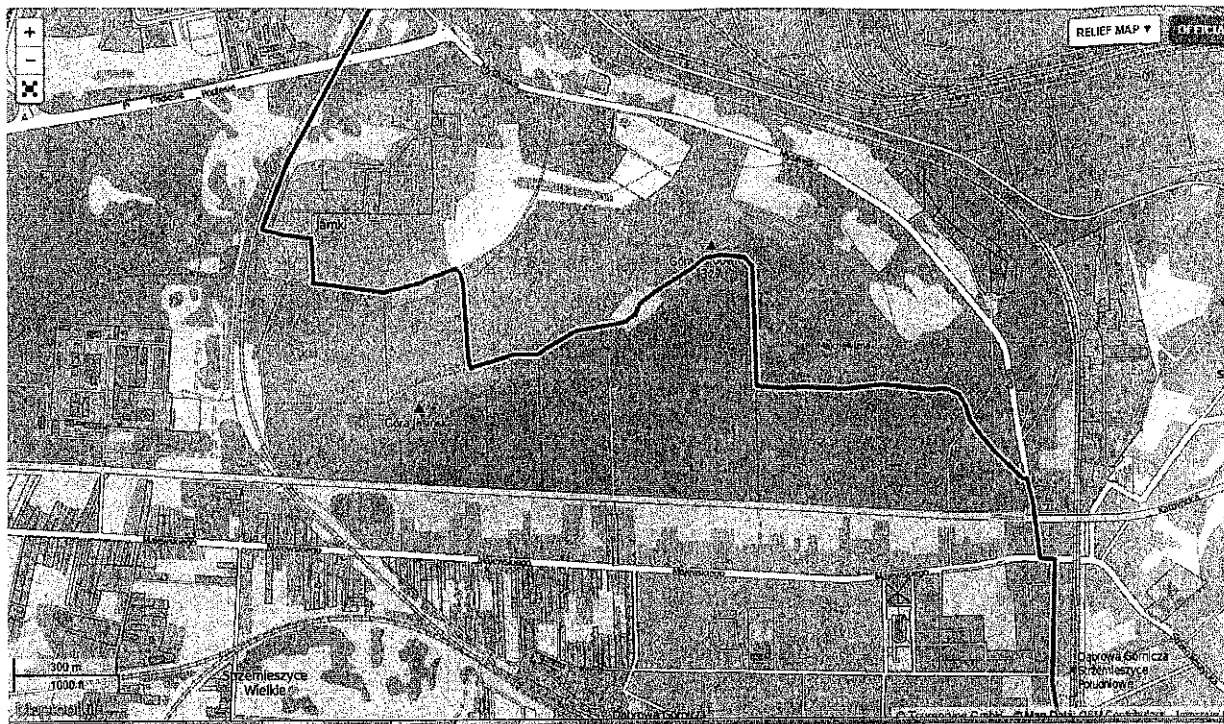
18 km  
OFFICIAL DISTANCE

UNKNOWN  
DISTANCE

UNKNOWN  
DISTANCE

UNKNOWN  
DISTANCE

☆☆☆☆☆  
50 (places)



fr