



BRM.0003.507.2015

Dąbrowa Górnicza dnia 08-09-2015



WYDZIAŁ ADMINISTRACYJNY  
Referat Organizacyjny

Imię Jerzy

Nazwisko Reszke

wpłynęło dnia 10.09.2015 R. 88

## INTERPELACJA

Dotyczy: mapy akustycznej Dąbrowy Górniczej

Hałas:

- zakłóca wiele funkcji i procesy psychospołeczne,
- jest źródłem uciążliwości, dolegliwości,
- przyczynia się do niepokoju i poczucia zagrożenia,
- niszczy narząd słuchu (uszkadza bębenek),
- prowadzi do natychmiastowej i trwałej głuchoty,
- jest szkodliwy dla zdrowia,
- wpływa niekorzystnie na sprawność człowieka i jego sferę psychiczną,
- nasila stany irytacji, napięć emocjonalnych, spowalnia reakcje psychomotoryczne, obniża zdolność koordynacji, zakłóca koncentrację uwagi,
- wywołuje wzmożoną aktywność kory nadnerczowej, zmiany i zaburzenia w przemianie węglowodanów, tłuszczów i białek, zmiany napięcia mięśni szkieletowych, wrażliwość receptorów, skurcze obwodowe naczyń krwionośnych, zmiany ciśnienia krwi, częstość akcji serca,
- powoduje rozprzestrzenianie się chorób układu krążenia i pokarmowego, dysfunkcje gruczołów wydzielania dokrewnego, zaburzenia przemiany materii, zjawisko bezsenności.

Hałas jest coraz częściej jednym z najbardziej uciążliwych czynników zakłócających środowisko mieszkańców Dąbrowy Górniczej.

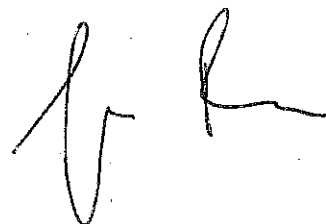
Ustawa z dnia 27 kwietnia 2001r. Prawo ochrony środowiska ( Dz.U. z 2008 Nr 25, poz. 150 z późn. zm.) oraz Dyrektywa 2002/49/WE Parlamentu Europejskiego oraz Rady z dnia 25 czerwca 2002r. w sprawie oceny i zarządzania poziomem hałasu w środowisku (Dz.U. WE L 189 z dnia 18 lipca 2002r.), zobowiązała starostów do oceny stanu akustycznego środowiska i obserwacji jego zmian, przez sporządzanie, co 5 lat, map akustycznych. Mapowaniu podlegają aglomeracje o liczbie mieszkańców większej niż 100 tysięcy.

Mapa akustyczna dla Dąbrowy Górniczej powstała w 2011r. i obejmuje stan akustyczny miasta z 2010r. Miejski Program Ochrony przed hałasem powstał w 2012 roku. Przez ten czas znacznej zmianie uległy warunki funkcjonowania przemysłu i natężenie ruchu drogowego. Wszystkie stałe punkty monitoringu hałasu wykazują przekroczenie.

W związku z tym apeluję o przyspieszenie badań, ażeby nowa mapa akustyczna i nowy program ochrony mogły powstać w pierwszej połowie przyszłego roku 2016.

Jednocześnie zwracam się z wnioskiem o przeprowadzenie pomiarów hałasu metodą ciągłej rejestracji dźwięku w okresach kilkudniowych w następujących miejscach:

ul. Kazdębie / Koksownicza, ul. Hotelowa, ul. Fabryczna, ul. Strzemieszycka, ul. Orkana, DK94, linia kolejowa Zabkowice-Szczakowa.

A handwritten signature in black ink, consisting of a stylized 'P' followed by a horizontal line and a small flourish.