



Bem.0009.60.1014

Dąbrowa Górnicza dnia 2014-12-22 r.



WYDZIAŁ ADMINISTRACYJNY  
Regionalny Ośrodek Edukacji

2.01.2015  
Pon. Pomyślnie  
2014.12.31

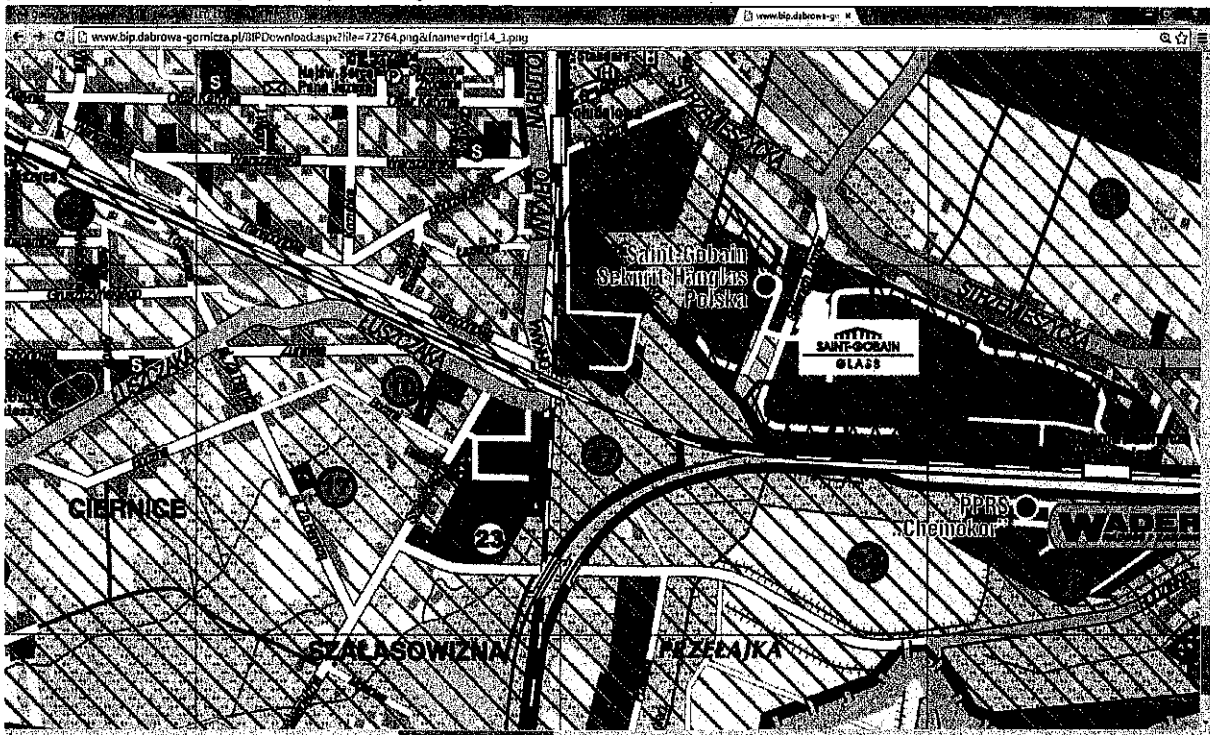
Imię Jerzy

Nazwisko Reszke

## INTERPELACJA


Dotyczy: przeznaczenia terenów po oczyszczalni przy ul. Łuszczaka

Tereny po oczyszczalni przy ulicach Łuszczaka i Szalasowizna zostały umieszczone na planie Dąbrowy Górniczej dla inwestorów jako tereny przeznaczone pod działalność przemysłową.



Jest to pozycja nr 23. Na planie została oznaczona jako znajdująca się na etapie przygotowania. Jaki jest obecny stan prawny tego terenu? Mieszkańcy zwracają uwagę, że lokowanie w tym miejscu produkcji przemysłowej będzie kolejnym źródłem niepokojów społecznych. Brakuje w Strzemieszycach miejsc przeznaczonych na rekreację i takie przeznaczenie tego obszaru byłoby jak

najbardziej wskazane. Tym bardziej, że w pobliżu znajdują się tereny Przełajki, w sprawie której mieszkańcy występowali o objęcie jej ochroną przyrody jako stanowisko dokumentacyjne. Są różne pomysły na wykorzystanie tego obszaru dla celów rekreacyjno – parkowych i takie przeznaczenie byłoby zgodne z oczekiwaniami mieszkańców.

A handwritten signature in black ink, consisting of a stylized first name followed by a surname, written in a cursive script.