

**UCHWAŁA NR XXXV/693/14
RADY MIEJSKIEJ W DĄBROWIE GÓRNICZEJ**

z dnia 26 marca 2014 roku

**w sprawie: przyjęcia „Lokalnego Programu Rewitalizacji Dąbrowy Górniczej do roku 2020
(aktualizacja - 2014r.)”**

Na podstawie art.18 ust. 2 pkt 6 ustawy z dnia 8 marca 1990 r. o samorządzie gminnym (tekst jednolity Dz. U. z 2013r., poz. 594 z późn. zm.) - na wniosek Prezydenta Miasta

Rada Miejska w Dąbrowie Górniczej uchwala:

§1 Przyjąć „Lokalny Program Rewitalizacji Dąbrowy Górniczej do roku 2020 (aktualizacja – 2014r.)” stanowiący załącznik nr 1 do niniejszej Uchwały.

§2 Traci moc Uchwała Nr XXV/513/13 Rady Miejskiej w Dąbrowie Górniczej z dnia 24 kwietnia 2013 roku, w sprawie: przyjęcia „Lokalnego Programu Rewitalizacji Dąbrowy Górniczej do roku 2020 (aktualizacja – 2013r.)”.

§3 Wykonanie uchwały powierza się Prezydentowi Miasta.

§4 Uchwała wchodzi w życie z dniem podjęcia.

Przewodnicząca Rady Miejskiej
w Dąbrowie Górniczej

Agnieszka Pasternak

**Załącznik Nr 1
do Uchwały Nr XXXV/693/14
Rady Miejskiej w Dąbrowie Górniczej
z dnia 26 marca 2014 roku**

PROJEKT

Lokalny Program Rewitalizacji Dąbrowy Górniczej do roku 2020 (aktualizacja - 2014 r.)



Spis treści

1. Diagnoza sytuacji w Dąbrowie Górniczej w kontekście procesów rewitalizacyjnych	7
1.1. Profil miasta i uzasadnienie programu rewitalizacji	7
1.2. Sytuacja społeczna w Dąbrowie Górniczej	8
1.3. Sytuacja gospodarcza w Dąbrowie Górniczej	14
1.4. Sytuacja kulturowa w Dąbrowie Górniczej	16
1.5. Sytuacja środowiskowa w Dąbrowie Górniczej	17
1.6. Tereny i obiekty wymagające rewitalizacji w Dąbrowie Górniczej	19
1.7. Analiza SWOT rewitalizacji miasta Dąbrowa Górnicza	27
2. Lokalny Program Rewitalizacji Dąbrowy Górniczej w kontekście dokumentów strategicznych i planistycznych	29
2.1. Strategia rozwoju województwa śląskiego.....	31
2.2. Regionalny Program Operacyjny województwa śląskiego na lata 2007-2013	32
2.3. Fundusz powierniczy JESSICA w województwie śląskim	32
2.4. Strategia rozwoju miasta: Dąbrowa Górnicza 2020	33
2.5. Studium uwarunkowań i kierunków zagospodarowania przestrzennego miasta	35
2.6. Miejscowe plany zagospodarowania przestrzennego a obszary rewitalizacji	36
2.7. Programy sektorowe dotyczące rozwoju miasta Dąbrowa Górnicza	37
2.8. Warsztaty Charrette dla obszaru śródmieścia	39
3. Założenia strategiczne Lokalnego Programu Rewitalizacji Dąbrowy Górniczej	39
3.1. Jednostki strukturalne obligatoryjne programu rewitalizacji miasta	40
3.2. Jednostki strukturalne fakultatywne programu rewitalizacji miasta	41
3.3. Granice obszarów rewitalizacji miasta	42
3.4. Priorytety i cele strategiczne Lokalnego Programu Rewitalizacji Dąbrowy Górniczej	54
4. Cele operacyjne Lokalnego Programu Rewitalizacji Dąbrowy Górniczej	56
5. Typy projektów rewitalizacji miasta Dąbrowa Górnicza	57
6. Projekty rewitalizacyjne i zadania inwestycyjne	59
6.1. Projekty rewitalizacji miasta	59
6.2. Projekty społeczne w zakresie rewitalizacji miasta Dąbrowa Górnicza	64
6.3. Propozycje projektów przedsięwzięć rewitalizacyjnych w mieście	65
6.4. Projekty mieszkaniowe w Lokalnym Programie Rewitalizacji	66
6.5. Pomoc publiczna w projektach mieszkaniowych	67
6.6. Plan finansowy realizacji projektów rewitalizacyjnych	67
7. Wdrażanie programu rewitalizacji	69

7.1. Zasady wdrażania programu rewitalizacji	69
7.2. Organizacja procesu wdrażania programu	70
7.3. Warunki wdrażania programu rewitalizacji miasta	70
7.4. Procedura wdrażania programu rewitalizacji	71
7.5. Działania inicjujące i oceniające wdrażanie programu rewitalizacji	71
7.6. Ocena programu rewitalizacji miasta – wskaźniki realizacji celów operacyjnych	72
7.7. Sposoby inicjowania współpracy między sektorem publicznym, prywatnym i organizacjami pozarządowymi	76
7.8. Public relations programu rewitalizacji	77
8. Karty projektów rewitalizacyjnych	79

Szanowni Państwo

Przekazuję Państwu zaktualizowaną, piątą edycję Lokalnego Programu Rewitalizacji Dąbrowy Górniczej do roku 2020. Wprowadzone w dokumencie zmiany są naturalną konsekwencją rosnącego zainteresowania możliwościami odnowy i rozwoju oraz podnoszenia jakości życia w naszym mieście.

Lokalny Program Rewitalizacji to efekt pracy przedstawicieli różnych dąbrowskich środowisk. Dokument systematyzuje kierunki działań oraz przemyślanej interwencji na problemowych obszarach Dąbrowy Górniczej, które warto i trzeba ożywić przywracając im dawne lub nadając nowe funkcje społeczno-gospodarcze. W porównaniu z pierwszą edycją, przyjętą przez Radę Miejską w 2008r., obecnie Lokalny Program Rewitalizacji Dąbrowy Górniczej do roku 2020, obejmuje dwukrotnie więcej przedsięwzięć, wśród których niemal połowę stanowią inicjatywy sektora prywatnego. Realizacja części projektów została już zakończona, wdrażanie następnych trwa lub planowane jest w kolejnych latach.

Wnioskodawcy zawartych w dokumencie przedsięwzięć przewidują różne źródła ich finansowania, w tym wykorzystanie mechanizmu finansowego JESSICA, w ramach Regionalnego Programu Operacyjnego Województwa Śląskiego na lata 2007 – 2013. Jestem przekonany, że takich projektów przybywać będzie z każdym rokiem. W obecnej edycji Programu pojawiły się też pierwsze projekty, wspólne dla kilku obszarów rewitalizacji.

Dbamy, by każda aktualizacja sprzyjała takiej konstrukcji Programu, która coraz pełniej służyć będzie współdziałaniu sektorów: publicznego, prywatnego i obywatelskiego oraz budowie zintegrowanych projektów na rzecz rozwiązywania problemów zdegradowanych, wymagających rewitalizacji obszarów miasta. Program pozostaje dokumentem otwartym. Oznacza to, że jego zawartość będzie systematycznie weryfikowana zgodnie z potrzebami i oczekiwaniami dąbrowian oraz możliwościami finansowymi. Do takiej też aktywności serdecznie Państwa zachęcam. Dla mieszkańców to możliwość i gwarancja realnego wpływu na decyzje dotyczące wdrażania Programu. Dla samorządu Dąbrowy Górniczej warunek jego skuteczności i powodzenia.

Zbigniew Podraza
Prezydent Dąbrowy Górniczej

Wprowadzenie

Dąbrową Górniczą pomimo tego, że pozostaje ośrodkiem, w którym znaczącą rolę odgrywa funkcja przemysłowa, jest równocześnie miastem posiadającym duże możliwości aktywizacji gospodarczej i osadniczej. W perspektywie 2020 roku przed miastem stoją następujące wyzwania rewitalizacyjne:

- ożywienie i podniesienie rangi centrum ogólnomiejskiego obejmującego Śródmieście oraz dzielnice Reden i Gołonóg a także rewitalizacja centrów lokalnych w dzielnicach Ząbkowice i Strzemieszyce,
- modernizacja techniczna oraz rewitalizacja społeczno-kulturowa osiedli mieszkaniowych, w szczególności dużych blokowisk i dawnych koloni robotniczych,
- rewaloryzacja oraz rewitalizacja gospodarcza terenów i obiektów poprzemysłowych,
- zachowanie dziedzictwa przyrodniczego, a także ożywienie i wzmocnienie w oparciu o posiadane walory przyrodnicze funkcji rekreacyjnej.

Tereny objęte „Lokalnym Programem Rewitalizacji Dąbrowy Górniczej do 2020 roku” mimo degradacji technicznej oraz problemów społeczno-gospodarczych posiadają potencjał strategiczny pozwalający na wykreowanie funkcji o zasięgu ponadlokalnym. Głównym atutem obszarów objętych rewitalizacją są walory dziedzictwa kulturowego i przyrodniczego, dające możliwość stworzenia nowych produktów i usług miejskich.

„Lokalny Program Rewitalizacji Miasta Dąbrowa Górnicza do 2020 roku” uwzględnia kompleksowy, zaplanowany proces zmian, prowadzony z udziałem różnych partnerów, powiązany z ustaleniami wynikającymi ze strategii rozwoju miasta.

W praktyce niniejszy program rewitalizacji powinien przyczyniać się do:

- współpracy przedstawicieli sektorów: publicznego, biznesowego i obywatelskiego w ramach zintegrowanych projektów rozwoju obszarów miejskich,
- wypracowaniu i wdrożeniu polityki lokalnej w zakresie zarządzania przestrzenią miejską, w szczególności reprezentacyjnymi przestrzeniami publicznymi oraz nieruchomościami posiadającymi strategiczne znaczenie dla rozwoju miasta,
- umożliwienie wykreowania zestawu narzędzi organizacyjno-prawnych i finansowych wspomagających proces wdrażania przedsięwzięć rewitalizacyjnych w mieście,
- wykorzystanie możliwości związanych z tworzeniem montażu finansowego opartego nowoczesnych instrumentach finansowych, w tym funduszu powierniczym JESSICA.

Opracowanie „Lokalnego Programu Rewitalizacji Dąbrowy Górniczej do 2020 roku” miało na celu:

- zdiagnozowanie uwarunkowań rewitalizacji miasta w czterech podstawowych wymiarach: społecznym, gospodarczym, kulturowym i środowiskowym,
- umiejscowienie przedsięwzięć rewitalizacyjnych miasta w priorytetach i działaniach zawartych w dokumentach strategicznych i planistycznych obowiązujących na poziomie miejskim i regionalnym,
- delimitację obszarów problemowych wymagających podjęcia działań rewitalizacyjnych z podziałem na jednostki strukturalne obligatoryjne i jednostki strukturalne fakultatywne,
- zdefiniowanie priorytetów, celów strategicznych oraz celów operacyjnych dla poszczególnych obszarów rewitalizacji miasta,
- sformułowanie typów projektów rewitalizacji w celu umożliwienia szerokiej grupie beneficjentów włączenia się w działania zmierzające do odnowy poszczególnych obszarów miasta,
- stworzenie systemu wdrażania opartego na współpracy podmiotów sektora publicznego, prywatnego i obywatelskiego,
- zarysowanie systemu mierników, przy użyciu których niezbędne jest monitorowanie i ocenianie postępu w osiąganiu celów strategicznych i operacyjnych rewitalizacji miasta.

„Lokalny Program Rewitalizacji Dąbrowy Górniczej do 2020 roku” ma formułę otwartą, co oznacza, że w przypadku zmiany wymogów prawnych, pojawiania się nowych problemów oraz wykreowania nowych projektów będzie on na bieżąco aktualizowany.

dr Adam Polko

Uniwersytet Ekonomiczny im. K. Adamieckiego w Katowicach

Konsultant merytoryczny aktualizacji Programu

1. Diagnoza sytuacji w Dąbrowie Górniczej w kontekście procesów rewitalizacyjnych

1.1. Profil miasta i uzasadnienie programu rewitalizacji

Dąbrowa Górnicza leży we wschodniej części Aglomeracji Górnośląskiej. Jest miastem rozległym przestrzennie. Z powierzchnią wynoszącą 188,8 km², zajmuje pierwszą pozycję wśród miast Aglomeracji Górnośląskiej i województwa śląskiego. Od 2007 roku Dąbrowa Górnicza wchodzi w skład międzygminnego Górnośląskiego Związku Metropolitalnego, który tworzy 14 miast na prawach powiatu. Obszar ten stanowi spójny organizm funkcjonalno-przestrzenny. W obowiązującym od 2008 roku podziale województwa śląskiego na terytorialne jednostki statystyczne NUTS 3, Dąbrowa Górnicza stała się częścią podregionu sosnowieckiego.

Dąbrowa Górnicza należy w Aglomeracji Górnośląskiej do grupy ośrodków miejskich powyżej 100 tys. mieszkańców. Ze względu na swoją rozległość przestrzenną wraz z Jaworzniem cechuje się najniższym w skali aglomeracji poziomem koncentracji ludności i gospodarki. Wraz z Rudą Śląską, Jaworzniem, Mysłowicami i Piekarami Śląskimi zalicza się do grupy ośrodków miejskich o specjalizacji przemysłowej. Wymienione ośrodki nie weszły do tej pory w stadium postindustrialne, pomimo dokonującego się w nich procesu restrukturyzacji. Są to ośrodki, które cechuje niedorozwój sektora usług w ich gospodarkach. Rozwój sektora usług, w tym usług wyższej rangi powinien stanowić priorytet rozwojowy Dąbrowy Górniczej. W grupie miast powyżej 100 tys. ludności, Dąbrowa Górnicza wraz z Rudą Śląską jest ośrodkiem o najniższym potencjale kreatywnym, na który składają się podmioty sektora nauki i szkolnictwa wyższego, przemysły wysokich technologii oraz podmioty sektora i przemysłów kultury.

Przed Dąbrową Górniczą, jako z jednej strony ośrodkiem o dominacji funkcji przemysłowej, a z drugiej, miastem posiadającym duże możliwości aktywizacji gospodarczej i osadniczej, stoi presja i wyzwanie rewitalizacyjne. Głównymi motywami i uzasadnieniem dla programu rewitalizacji miasta są:

- występowanie w mieście licznych osiedli mieszkaniowych, w tym dużych blokowisk oraz osiedli i kolonii robotniczych wymagających technicznej i usługowej odnowy. W odniesieniu do większości zespołów mieszkaniowych niezbędna jest ich rewitalizacja społeczno-kulturowa,
- utrata przez miasto części tradycyjnej bazy ekonomicznej w wyniku restrukturyzacji programów produkcji i zatrudnienia w przedsiębiorstwach oraz likwidacji całych przedsiębiorstw przemysłowych. W konsekwencji tych procesów, w różnych dzielnicach znajdują się tereny i obiekty poprzemysłowe wymagające rewitalizacji gospodarczej,
- potrzeba stworzenia z miasta zwartej jednostki osadniczej, spójnej ekonomicznie, społecznie i terytorialnie, wymaga ożywienia i podniesienia rangi jego centrum ogólnomiejskiego obejmującego obecne Śródmieście w integracji z dzielnicą Gołonóg oraz centrów lokalnych w takich dzielnicach jak Ząbkowice i Strzemieszyce. Jest to rewitalizacja kulturowa i gospodarcza,
- potrzeba zachowania w mieście najcenniejszego dziedzictwa przyrodniczego, a także ożywienia i wzmocnienia w oparciu o posiadane walory przyrodnicze funkcji rekreacyjnej. Dotyczy to w głównej mierze zbiorników wodnych Pogorii, tzw. Szwajcarii Zagłębiowskiej oraz Pustyni Błędowskiej. Wymienione tereny powinny podlegać rewitalizacji przyrodniczej.

Poprzez przygotowanie programu rewitalizacji miasta opartego na zintegrowanych działaniach i projektach rewitalizacyjnych, wymagających koordynacji i współdziałania różnych partnerów lokalnych, możliwe jest uzyskanie znaczących dla przyszłości miasta efektów, a w szczególności podniesienie:

- rangi miasta poprzez ożywienie jego centrum ogólnomiejskiego i centrów lokalnych,
- jakości życia mieszkańców w zakresie warunków zamieszkania i estetyki krajobrazu miejskiego,

- atrakcyjności miasta poprzez uporządkowanie gospodarki i użytkowania terenów, w tym zwłaszcza atrakcyjności inwestycyjnej terenów przemysłowych,
- pozycji miasta w aglomeracji poprzez aktywizację ponadlokalnej funkcji rekreacyjno-przyrodniczej.

Rewitalizacja gospodarcza Dąbrowy Górniczej, sprzężona z rewitalizacją centrum ogólnomiejskiego i centrów lokalnych, doprowadzi do wzmocnienia pozycji miasta we wschodniej części Górnośląskiego Związku Metropolitalnego oraz jego pozycji w grupie miast powyżej 100 tys. mieszkańców. Dąbrowa Górnicza w większym stopniu, w oparciu o swój potencjał i działalności gospodarcze wykorzysta udogodnienia i korzyści aglomeracyjne związane zwłaszcza z rynkiem nieruchomości, rynkiem konsumenckim oraz rynkiem pracy. Uzyskanie powodzenia w dziedzinie rewitalizacji gospodarczej przyspieszy rozwój sektora usług w mieście i jego wejście w stadium postindustrialne.

Wizyty studyjne w terenie oraz warsztaty analityczne z udziałem specjalistów, pracowników samorządowych i przedstawicieli różnych instytucji stały się w roku 2008, podstawą delimitacji zasięgu terytorialnego programu rewitalizacji miasta. Program rewitalizacji miasta obejmuje obszary, w których:

- skupiają się tereny i obiekty, które potencjalnie mogą zostać objęte działaniami i projektami rewitalizacyjnymi,
- możliwa jest identyfikacja obszarów rewitalizacji obejmujących różne rodzaje terenów i obiektów rewitalizacji w oparciu o kryterium zwartości przestrzennej,
- celowe jest wyznaczenie jednostek strukturalnych lokalnego programu rewitalizacji miasta z zastosowaniem kryterium funkcjonalnego.

1.2. Sytuacja społeczna w Dąbrowie Górniczej

Liczba ludności Dąbrowy Górniczej systematycznie zmniejsza się. Podstawowe mierniki diagnozujące sytuację demograficzną miasta: struktura wieku mieszkańców, wskaźnik obciążenia demograficznego oraz liczba urodzin dzieci na 1 tys. mieszkańców, wskazują na zagrożenia, z którymi miastu przyjdzie się zmierzyć w kolejnych latach. Statystyki ilustrujące sytuację demograficzną miasta prezentuje Tabela 1.

Tabela 1. Wskaźniki demograficzne dla Dąbrowy Górniczej w latach 2006-2010

Dane	2006	2007	2008	2009	2010	2011
Ludność wg faktycznego miejsca zamieszkania	129.559	128.795	128.315	127.686	127.431	125.475
Przyrost naturalny na 1 tys. ludności	- 2,0	-1,8	-1,2	-1,5	-0,1	-2,9
Mieszkańcy w wieku 25-34 lata (%)	17,4	17,98	18,4	18,6	18,4	17,91
Mieszkańcy w wieku powyżej 60 lat (%)	17,1	17,8	18,5	19,3	20,3	30,87
Mieszkańcy w wieku przedprodukcyjnym (%)	15,6	15,3	15,1	15,0	15,1	15,2
Mieszkańcy w wieku produkcyjnym (%)	69,4	69,3	69,1	68,6	68,0	67,1
Mieszkańcy w wieku poprodukcyjnym (%)	15,0	15,4	15,8	16,3	16,9	17,6
Wskaźnik obciążenia demograficznego: mieszkańcy w wieku nieprodukcyjnym na 100 osób w wieku prod.	44,1	44,4	44,8	45,7	47,1	49
Dzietność	1,10	1,20	1,32	1,26	1,38	
Saldo migracji – wewnętrzne	-292	-350	-316	-318	-200	- 203
Saldo migracji – zagraniczne	-143	-75	-71	-61	-37	- 38

Źródło: Bank Danych Lokalnych (GUS)

Pozytywnym zjawiskiem są zmniejszające się wielkości wskaźników dotyczących migracji wewnętrznych i zagranicznych oraz wzrastające związane z dzietnością i przyrostem naturalnym.

Niepożąca jest tendencja zmniejszania się liczby mieszkańców w wieku produkcyjnym na rzecz wzrostu liczby ludności w wieku poprodukcyjnym.

Cechami charakterystycznymi sytuacji społecznej Dąbrowy Górniczej są:

- niski poziom integracji społecznej, słabo zaawansowany proces kształtowania się autentycznych społeczności lokalnych,
- występowanie zjawisk patologii społecznych, wykluczenia społecznego i niskiego poziomu bezpieczeństwa publicznego.

Stosunkowo niski poziom identyfikacji mieszkańców z miastem, spowodowany jest znaczącym udziałem ludności, która napłynęła do miasta w ostatnich kilkudziesięciu latach. Budowa „Huty Katowice”, Koksowni „Przyjaźń” oraz inwestycji towarzyszących generowała w podstawowym zakresie ruchy migracyjne. Stąd w zabudowie mieszkaniowej Dąbrowy Górniczej miasta dominują duże osiedla mieszkaniowe w formie tzw. „wielkiej płyty”, których powstanie było związane z funkcjonowaniem na terenie miasta dużych przedsiębiorstw państwowych.

Sytuacja mieszkaniowa

W mieście buduje się niewiele mieszkań w ramach organizowanego budownictwa wielorodzinnego. W 2009 r. oddanych do użytkowania zostało 188 mieszkań, z czego tylko 57 spółdzielczych. W wyniku prywatyzacji komunalnych zasobów mieszkaniowych, jak również przekształcania praw spółdzielczych, zmniejsza się systematycznie udział gminy i spółdzielni mieszkaniowych w strukturze własnościowej lokali na rzecz wspólnot mieszkaniowych. Istotnym problemem związanym z mieszkalnictwem jest wysoki poziom zaległości długookresowych w opłatach za mieszkanie. W 2009r., poziom zadłużenia we wszystkich formach zasobów wynosił łącznie prawie 8 mln zł.

Tabela 2. Sytuacja mieszkaniowa w Dąbrowie Górniczej

Dziedzina / rok	2006	2007	2008	2009
Mieszkania	49.994	50.058	50.167	50.359
- spółdzielnie mieszkaniowe	20.613	20.626	bd	17.167
- komunalne	6.489	6.017	bd	4.527
- zakłady Pracy	2.430	1.857	bd	1.716
- zasoby wspólnot mieszkaniowych	bd	Bd	bd	12.809
Przeciętna powierzchnia mieszkania (m2)	58,2	58,3	58,4	58,7
Przeciętna powierzchnia użytkowa mieszkania na 1 osobę (m2)	22,4	22,7	22,8	23,1
Zasoby spółdzielcze: zaległości w opłatach ponad 3 mies. (liczba mieszkań/wartość zaległości w tys. zł)	3.815 4.316,5	1.210 3.711,1	bd	944 2.335,6
Zasoby gminne: zaległości w opłatach ponad 3 mies. (liczba mieszkań/wartość zaległości w tys. zł)	3.709 2.770,1	1.730 895,4	bd	2.699 2.577,0
Wspólnoty mieszkaniowe: zaległości w opłatach ponad 3 mies. (liczba mieszkań/wartość zaległości w tys. zł)	3.426 7.081,2	394 1.218,2	bd	896 2.856,7
Zakłady pracy: zaległości w opłatach za mieszkania ponad 3 mies. (liczba mieszkań/wartość zaległości w tys. zł)	1.017 580,1	66 126,4	bd	896 2.856,7
Dodatki mieszkaniowe: liczba/ wartość w zł	38.913 5.929.052	28.610 4.665.045	21.082 3.338.717	17.704 3.098.052
- zasoby spółdzielni	18.876 2.880.068	13.039 2.172.879	9.517 1.525.989	7.880 1.422.235

- zasób gminy	14.332 2.291.991	11.337 1.873.153	8.351 1.351.588	6.981 1.229.516
- wspólnoty mieszkaniowe	2.158 279.357	1.554 223.872	1.308 184.326	1.240 182.047
- zasoby prywatne	743 105.461	703 113.270	607 94.706	480 88.511

Źródło: Bank Danych Lokalnych (GUS)

Udział mieszkań wyposażonych w instalacje techniczne wynosi: wodociąg (99,3%), łazienkę (93,5%), centralne ogrzewanie (85,2%), gaz z sieci ogólnej (75%).

Podczas prac nad przygotowaniem programu rewitalizacji, w ramach ankiety przeprowadzonej wśród największych zarządców nieruchomości mieszkaniowych określono następujące główne problemy w zakresie warunków zamieszkania:

- niezadowalający stan techniczny budynków, w szczególności konieczność neutralizacji azbestu, termomodernizacji oraz wymiany instalacji wodno-kanalizacyjnej,
- niska jakość osiedlowych przestrzeni publicznych, w szczególności wynikająca ze złego stanu technicznego dróg i chodników, niewystarczającej ilości miejsc parkingowych, zaniedbanych placów zabaw i zdewastowanych obiektów małej architektury,
- problemy społeczne, których skutkiem jest niski poziom bezpieczeństwa publicznego w osiedlach mieszkaniowych oraz wzrastający poziom zaległości opłat czynszowych. Wysoki poziom zaległości niekorzystnie odbija się na zarządzaniu nieruchomościami, w szczególności ograniczając możliwości przeprowadzania remontów i modernizacji.

Z przeprowadzonej w 2008 r. „Inwentaryzacji budynków zawierających pokrycia dachowe i elewacje z azbestu” wynika, że problem ten dotyczył wówczas 160 budynków wielorodzinnych (łącznie powierzchnia płyt azbestowych: 437 337,39 m²) i 580 jednorodzinnych (powierzchnia płyt azbestowych: 62 024 m²), 423 budynków gospodarczych, a wśród pozostałych 348 były m.in. garaże, stodoły, hale, szkoły. Jak wówczas oszacowano usunięcia wymaga 685 405,75 ton azbestu. Do końca 2010r. zneutralizowano 654,67 ton azbestu. Nadal więc azbest w budownictwie mieszkaniowym jest ogromnym problemem miasta.

Substandardowe zasoby mieszkaniowe dominują w Śródmieściu oraz na Redenie i w Gołonogu. Wewnątrzosiedlowe przestrzenie publiczne wymagają ponownego urządzenia dla wypełniania funkcji codziennego użytkowania przez mieszkańców. Substancja mieszkaniowa dużych osiedli wymaga wymiany infrastruktury technicznej oraz usunięcia występujących w skali powszechnej pokryw acekolowych. Powyższe przesądza o konieczności podjęcia szeroko zakrojonych działań rewitalizacyjnych nakierowanych na radykalną poprawę warunków zamieszkania i jakości życia.

W Dąbrowie Górniczej można wyróżnić obszary szczególnie zagrożone zjawiskiem wykluczenia społecznego i patologii społecznych. W pierwszej kolejności są to skupiska lokali socjalnych, z których największe zlokalizowane jest w Gołonogu, w budynkach położonych przy ulicach Łącznej i Sadowej. Najniższy standard lokali mieszkalnych jest ponadto w budynkach położonych w centrum miasta, m.in. przy reprezentacyjnej ul. 3 Maja, w Strzemieszycach przy ul. Hotelowej, w Ząbkowicach na osiedlu Sikorskiego. W sumie miasto dysponuje około 680 lokalami socjalnymi.

Tabela 3. Skupiska lokali socjalnych w Dąbrowie Górniczej

Lp.	Dzielnica	Ulica	Liczba lokali socjalnych
1	Gołonóg	Łączna, Sadowa	376
2	Strzemieszyce	Hotelowa	64

3	Gołonóg	Komuny Paryskiej	29
4	Łęknice-Korzeniec-Pogoria	Robotnicza	34
5	Ząbkowice	Sikorskiego	33
6	Śródmieście	Kondratowicza, Augustynika, Kołłątaja	35
7	Śródmieście	3 Maja	16

Źródło: dane MZBM Dąbrowa Górnicza, październik 2011r.

Bezpieczeństwo

Z raportów dotyczących oceny stanu bezpieczeństwa na terenie miasta, sporządzanych rokrocznie przez Komendę Miejską Policji w Dąbrowie Górniczej wynika, że wskaźnik zagrożenia przestępczością mierzony na 10 tys. mieszkańców jest wyższy od średniej wojewódzkiej. W 2006 r. wynosił on dla miasta 428,2 (dla woj. śląskiego: 392,6), w 2008r.: 412,88 (woj. śląskie: 329,57) a w 2010: 364,72 (dla woj. śląskiego: 298,59). Stan bezpieczeństwa w mieście ilustrują dane statystyczne zamieszczone w Tabeli 4.

Tabela 4. Poziom bezpieczeństwa publicznego w Dąbrowie Górniczej

Liczba stwierdzonych przestępstw/zdarzeń	2006	2007	2008	2009	2010	2011	2012
Liczba stwierdzonych przestępstw	5.566	5.347	5.308	5.801	5.975	5.652	6.497
Przestępstwa kryminalne	4.353	4.352	4.267	4.638	4.744	4.494	4.250
Przestępstwa przeciw zdrowiu i życiu	161	155	192	165	124	186	148
Przestępstwa przeciwko mieniu	3.413	3.150	3.082	3.416	3.156	3.148	3.157
Bójki i pobicia	69	58	74	62	44	73	52
Kradzieże samochodów	162	148	105	139	148	140	91
Rozboje	193	190	231	185	304	247	369
Przestępczość narkotykowa	296	292	328	483	684	568	611
Wskaźnik zagrożenia przestępczości na 10 tys. mieszkańców	428,2	413,6	412,88	453,06	364,72	339,58	328,15
Interwencje domowe	2.919	4.054	3.815	3.734	3.424	3.253	3.030
Wypadki drogowe	173	164	171	176	141	157	125
Ranni w wypadkach	202	201	218	215	175	219	171
Zabici w wypadkach	16	7	14	12	10	14	10
Kolizje	1.714	1.470	1.545	1.513	1.779	1.537	1.282

Źródło: Komenda Miejska Policji w Dąbrowie Górniczej (www.dabrowa.slaska.policja.gov.pl)

W ostatnich trzech latach wzrasta w mieście liczba stwierdzonych przestępstw. Znaczący wzrost odnotowany został w kategorii: przestępczość narkotykowa.

Najbardziej niebezpiecznymi ulicami miasta pozostają główne ciągi komunikacyjne: ul. Piłsudskiego (225 przestępstw w roku 2010, 252 w 2009), Kasprzaka (odpowiednio: 149 i 122), Kościuszki (108 w 2010 i 145 w 2009), Królowej Jadwigi (odpowiednio: 108, 143) oraz ulice dużych osiedli mieszkaniowych, np. Tysiąclecia. Na ulicach głównych ciągów komunikacyjnych: DK1, DK94 i ul. Piłsudskiego, notowanych jest również najwięcej wypadków drogowych. Na DK1 doszło do 12 wypadków w 2010, a rok wcześniej do 17. Na DK94 odnotowano 11 wypadków w 2010r. i 10 w 2009. Z kolei na ul. Piłsudskiego w 2010r. doszło do 12 wypadków, a rok wcześniej do 14.

Uwzględniając dane dotyczące wykroczeń, władze miasta powinny po pierwsze realizować zadania mające na celu dekoncentrację miejsc będących skupiskami patologii społecznych, a po drugie dążyć

do poprawy bezpieczeństwa na najbardziej uczęszczanych ulicach Śródmieścia i Gołonoga oraz na terenie dużych blokowisk mieszkaniowych.

Niepełnosprawność

Dla władz miasta coraz większym wyzwaniem staje się problem niepełnosprawności, szczególnie w grupie dzieci i młodzieży. Według danych Narodowego Spisu Powszechnego w 2002 r. liczba osób niepełnosprawnych w województwie śląskim wynosiła 560,7 tys., co stanowiło 11,8% ludności regionu oraz 10,3% ogółu osób niepełnosprawnych w kraju. W województwie śląskim co ósmy mieszkaniec był osobą niepełnosprawną, natomiast w kraju co siódmy. W poszczególnych powiatach województwa śląskiego natężenie zjawiska niepełnosprawności było zróżnicowane i wahało się od 6,3% do 13,6% ogółu ludności. Największe natężenie niepełnosprawności zanotowano w południowej oraz północnowschodniej części regionu, czyli na obszarze Dąbrowy Górniczej, Sosnowca, Jaworzna, powiatu będzińskiego i zawierciańskiego. Szacuje się, iż na terenie tym zamieszkałym przez ponad 725 tys. mieszkańców problemem niepełnosprawności dotkniętych jest ok. 95 tys. osób.

Tylko w Dąbrowie Górniczej mieszka prawie 20 tys. osób niepełnosprawnych i liczba ta rośnie, o czym świadczy pełne stałe obłożenie placówek już funkcjonujących tj. Ośrodka Szkolno-Wychowawczego z oddz. wczesnej interwencji; Specjalnego Ośrodka Szkolno-Wychowawczego dla Dzieci Słabowidzących i Niewidomych oraz Zespołu Szkół Specjalnych nr 5 im. Jana Pawła II. Dąbrowa jest jednym z wielu miast na terenie województwa śląskiego, w którym ze względu na zagrożenie ekologiczne obserwuje się od wielu lat wzrost liczby dzieci z zaburzeniami rozwoju.

Na podstawie danych Narodowego Spisu Powszechnego Ludności i Mieszkań w 2002r. można szacować następującą liczbę osób niepełnosprawnych w Dąbrowie Górniczej:

- 0-15 lat: 391
- 16-24 lat: 503
- 25-44 lat: 952
- 45-64 lat: 3990
- 65-74 lat: 5500
- powyżej 75 lat: 7308

Razem: 18644

Głównym problemem w zakresie tworzenia odpowiednich warunków dla dzieci i młodzieży niepełnosprawnych jest niewystarczająca infrastruktura, nie spełniająca wymogów zarówno pod względem jakości, jak również ilości. Brak jest obiektów, które pozwolą tej grupie społecznej mimo niepełnosprawności żyć w poczuciu własnej wartości i przydatności dla innych. Ze względu na powyższe problemy, wykluczające możliwości modernizacji i rozbudowy obecnych obiektów, najbardziej odpowiednim rozwiązaniem jest budowa nowego obiektu w nowej lokalizacji, połączona z funkcjami towarzyszącymi, minimalizująca koszty eksploatacji, a zapewniająca jednocześnie odpowiednie warunki funkcjonowania.

Opieka społeczna

Pod względem wydatków na opiekę społeczną, na 1 mieszkańca, Dąbrowa Górnicza ze wskaźnikiem 365,63 zł (dane za rok 2009 – System Analiz Samorządowych ZMP) sytuowała się poniżej średniej dla miast, wynoszącej 520,36 zł. Wydatki majątkowe na opiekę społeczną, w przeliczeniu na 1 mieszkańca (27,13 zł w roku 2009) znacznie przekraczały średnią dla miast wynoszącą wówczas 18,79 zł. Sytuację osób i rodzin korzystających z zasiłków pomocy społecznej ilustrują dane zamieszczone w Tabeli 5.

Tabela 5. Pomoc społeczna udzielana w Dąbrowie Górniczej

Okoliczność udzielenia pomocy	2006	2007	2008	2009	2010
Ubóstwo – osoby samotne	1.077	871	740	763	708
Ubóstwo – rodziny	1.659	1.408	942	831	868
Ubóstwo – osoby w rodzinach	5.494	4.715	3.159	2.801	2.807
Bezrobocie – osoby samotne	756	639	503	509	438
Bezrobocie – rodziny	1.504	1.254	829	773	773
Bezrobocie – osoby w rodzinach	2.385	1.873	1.231	1.277	1.222
Niepełnosprawność – osoby samotne	396	357	336	421	407
Niepełnosprawność – rodziny	343	321	277	255	273
Niepełnosprawność – osoby w rodzinach	408	386	331	331	396
Rodziny niepełne – bezradność	421	342	253	227	254
Rodziny niepełne – bezradność (osoby w rodzinach)	1.227	1.088	786	694	749
Rodziny wielodzietne – bezradność	253	213	164	144	151
Rodziny wielodzietne – bezradność (osoby w rodzinach)	1.197	1.032	840	746	751
Pobierający zasiłki	957	866	740	801	757
Pobierający zasiłki – rodziny	1.669	1.466	988	923	819
Pobierający zasiłki – osoby w rodzinach	5.461	4.846	3.307	3.020	2.672

Źródło: dane uzyskane z Miejskiego Ośrodka Pomocy Społecznej w Dąbrowie Górniczej

Choć liczba objętych pomocą społeczną mieszkańców Dąbrowy Górniczej zmniejsza się, nadal duża liczba osób, korzysta z tej formy wsparcia z powodu ubóstwa i bezrobocia.

Bezrobocie

Mimo znacznego spadku liczby bezrobotnych dąbrowian, nadal utrzymują się negatywne tendencje dotyczące: wymiaru długotrwałego bezrobocia, bezrobocia kobiet, bezrobocia osób starszych (50+). Z punktu widzenia problemu wykluczenia społecznego i niskiej aktywizacji na rynku pracy duże znaczenie ma liczba osób długotrwale bezrobotnych. Według danych Powiatowego Urzędu Pracy można wskazać trzy najważniejsze przyczyny długotrwałego bezrobocia:

- rzeczywiste zaniechanie poszukiwań pracy i korzystanie ze statusu bezrobotnego (ubezpieczenie zdrowotne, zabieganie o pomoc społeczną, ewentualnie jeszcze z innych źródeł) w połączeniu z ogólną biernością osób bezrobotnych i brakiem wiary we własne siły,
- niedopasowanie kwalifikacyjno-zawodowe osób bezrobotnych do zapotrzebowania zgłaszanego przez pracodawców,
- utrzymywanie się relatywnie niskich płac osób słabo wykwalifikowanych (mała motywacja materialna do poszukiwania i podjęcia pracy) oraz regulacji krajowych, dotyczących opodatkowania i oskładkowania płac (efekt „klina podatkowego”), które łącznie potęgują efekt pułapki ubóstwa i zarazem pułapki bezrobocia.

Głównymi mierzalnymi przyczynami wysokiego bezrobocia wśród kobiet są: brak doświadczenia zawodowego (większość kobiet bez stażu pracy) oraz kwalifikacje zawodowe nieadekwatne do warunków rynku pracy.

Tabela 6. Bezrobocie w Dąbrowie Górniczej

Charakterystyka bezrobotnych	2006	2007	2008	2009	2010	2011
Liczba bezrobotnych ogółem	9.193	6.906	4.195	6.131	6.054	6.299
Liczba bezrobotnych kobiet	5.424	4.202	2.360	3.083	3.180	3.354
Bezrobotni do 25 lat	1.487	824	662	1.051	944	826
Długotrwale bezrobotni	6.084		2.043	2.037	2.311	1.610

Bezrobotni z wykształceniem wyższym	731	613	506	722	803	839
Bezrobotni z wykształceniem policealnym średnim i zawodowym	2.498	1.839	1.204	1.742	1.618	1.680
Bezrobotni z wykształceniem średnim ogólnym	777	562	405	574	576	548
Bezrobotni z wykształceniem zawodowym	2.926	2.100	1.249	1.736	1.715	1.841
Bezrobotni z wykształceniem gimnazjalnym	2.261	1.792	831	1.357	1.342	1.391
Bezrobotni zarejestrowani z prawem do zasiłku	894	734	679	1.267	1.015	919
Bezrobotni zarejestrowani pozostający bez pracy dłużej niż 1 rok	4.777	2.922	1.039	814	1.028	1.610
Stopa bezrobocia rejestrowanego	15,5	11,6	7,5	11,4	11,2	11,4
Udział bezrobotnych zarejestrowanych w liczbie ludności w wieku produkcyjnym	10,2	7,7	4,7	7,0	11,2	7,5

Źródło: dane uzyskane z Powiatowego Urzędu Pracy w Dąbrowie Górniczej

Wzrost stopy bezrobocia, mimo zmniejszenia się liczby osób bezrobotnych, wskazuje na spadek liczby ludności aktywnej zawodowo. Istotnym problemem dąbrowskiego rynku pracy jest postępujący proces starzenia się zasobów siły roboczej. Zmniejsza się liczba bezrobotnych w przedziale 45-54 lata. O ile jeszcze w 2008r. to właśnie kategoria wiekowa była najliczniej reprezentowaną, o tyle rok później została „wyprzedzona” przez kategorię 25-34 lata i sytuacja ta została utrzymana w roku 2010 – należało do niej 1724 bezrobotnych, tj. 28,5% ogółu zarejestrowanych¹.

1.3. Sytuacja gospodarcza w Dąbrowie Górniczej

Dąbrowa Górnicza to miasto przemysłowe. Chociaż głównymi pracodawcami w mieście pozostają: potentat stalowy ArcelorMittal S.A. w Dąbrowie Górniczej, Koksownia „Przyjaźń” Sp. z o.o. oraz Huta Bankowa Sp. z o.o., tradycyjny, ciężki przemysł stopniowo zastępowany jest przez przedsiębiorstwa sektora usługowo-przetwórczego. Najwięcej firm prowadzi działalność w zakresie handlu oraz napraw. W ciągu ostatnich 10 lat silnie zaznacza się obecność przedsiębiorstw branży budowlanej, producentów szkła, branży motoryzacyjnej, przetwórstwa tworzyw sztucznych oraz branży elektronicznej i spożywczej. 187 ha na terenie miasta objętych jest Katowicką Specjalną Strefą Ekonomiczną – Podstrefą Sosnowiecko-Dąbrowską. Miasto znajduje się w stosunkowo korzystnej sytuacji gospodarczej ze względu na napływ kapitału i inwestorów strategicznych do przedsiębiorstw przemysłowych działających w mieście. Bezpośrednie inwestycje zagraniczne przyczyniają się do korzystnej sytuacji dochodowej miasta, mierzonej dochodami własnymi na mieszkańca. Pod tym względem Dąbrowa Górnicza zajmuje wysoką pozycję w Górnośląskim Związku Metropolitalnym. Dane statystyczne obrazujące sytuację gospodarczą miasta przedstawia Tabela 7.

Tabela 7. Sytuacja gospodarcza w Dąbrowie Górniczej

Dane gospodarcze	2006	2007	2008	2009	2010	2011
Podmioty gospodarki narodowej – ogółem	11.958	11.884	11.877	12.204	12.822	11.910
Podmioty gospodarki – sektor prywatny	11.549	11.469	11.574	11.901	12.514	11.608
sektor prywatny - osoby fizyczne prowadzące działalność gospodarczą	9.274	9.155	9.127	9.505	10.029	9.035
Jednostki nowo zarejestrowane ogółem	1.060	998	1.018	1.304	1.542	1.044
Jednostki nowo zarejestrowane – sektor prywatny	1.056	988	1.011	1.299	1.530	1.036
Jednostki nowo zarejestrowane – osoby	951	878	889	1.201	1.390	913

¹ Na podstawie „Charakterystyka dąbrowskiego rynku pracy w 2010 r.”, Powiatowy Urząd Pracy w Dąbrowie Górniczej

fizyczne prowadzące działalność gospodarczą						
Jednostki wykreślone – ogółem	1.321	1.054	1.007	960	917	1.945
Jednostki wykreślone – sektor prywatny	1.316	1.050	1.001	958	915	1.940
Jednostki wykreślone – osoby fizyczne prowadzące działalność gospodarczą	1.229	972	896	802	850	1.874
Podmioty wpisane do rejestru REGON na 10 tys. ludności	923	923	926	956	1.006	949
Jednostki nowo zarejestrowane w rejestrze REGON na 10 tys. ludności	82	77	79	102	121	83
Jednostki wykreślone z rejestru REGON na 10 tys. ludności	102	82	78	75	72	155
Przedsiębiorstwa z udziałem kapitału zagranicznego	95	104	106	120	127	130
Produkcja sprzedana przemysłu na 1 mieszkańca (zł)	40.477	49.617	58.789	94.792	Bd	Bd
Nakłady inwestycyjne w przedsiębiorstwach na 1 mieszkańca	9.378	10.646	9.816	4.433	4.874	7288
Wartość brutto środków trwałych na 1 mieszkańca	75.652	84.259	94.490	100.093	101.479	109.231

Źródło: Bank Danych Lokalnych (GUS)

Korzystną sytuację ekonomiczną miasta ilustrują wzrastające wskaźniki dochodu na 1 mieszkańca oraz podatku dochodowego od osób fizycznych do osób zamieszkałych na terenie miasta. Pod tym względem Dąbrowa Górnicza przewyższa średnie wskaźniki dla miast w województwie i w Polsce.

Tabela 8. Dochody miasta Dąbrowa Górnicza w przeliczeniu na 1 mieszkańca

Dochody w przeliczeniu na 1 mieszkańca (wg faktycznego miejsca zamieszkania)	2006	2007	2008	2009	2010
Dochody gminy ogółem	3.046,79	3.280,39	3.699,20	3.536,05	4.070,85
Dochody własne	2.048,82	2.374,28	2.718,33	2.416,44	2879,94
Dochody z CIT	162,59	110,97	264,33	32,35	28,87
Dochody z PIT	665,41	809,00	923,59	837,39	842,20

Źródło: System Analiz Samorządowych (Związek Miast Polskich)

Najważniejsze przedsiębiorstwa miasta to:

- przemysł stalowy: ArcelorMittal S.A., STALPROIL S.A., ThyssenKrupp Energostal, Benteler Distribution Poland, Koksownia Przyjaźń Sp. z o.o.;
- tworzywa sztuczne: URSA Polska Sp. z o.o., HOBAS Polska Sp. z o.o.;
- elektronika: Mikromed Sp. z o.o. (sprzęt medyczny);
- materiały budowlane: EKOCEM Sp. z o.o., FINAL SA, FEIDAL Polska Sp. z o.o.;
- narzędzia i przemysł maszynowy: GUHRING Polska Sp. z o.o., Johnson Electric Poland Sp. z o.o., DFME DAMEL SA;
- przemysł samochodowy: Brembo Polska Sp. z o.o., Ficomirrors Poland Sp. z o.o., Koide Poland Ltd, Mecacontrol;
- logistyka: Prologis Park / Fiege, DHL Logistics, Gillete Group Poland; ThyssenKrupp Stainless Service Centre;
- produkcja szkła: Saint Gobain Glass Polska, Saint Gobain Sekurit Polska.

Rewitalizacja gospodarcza Dąbrowy Górniczej, sprzężona z rewitalizacją Śródmieścia i centrów lokalnych, doprowadzi do wzmocnienia pozycji miasta we wschodniej części Górnośląskiego Związku Metropolitalnego oraz jego pozycji w grupie miast powyżej 100 tysięcy mieszkańców. Dąbrowa Górnicza w większym stopniu, w oparciu o swój potencjał i działalności gospodarcze wykorzysta udogodnienia i korzyści aglomeracyjne związane zwłaszcza z rynkiem nieruchomości, rynkiem konsumenckim oraz rynkiem pracy. Uzyskanie powodzenia w dziedzinie rewitalizacji gospodarczej przyspieszy rozwój sektora usług w mieście i jego wejście w stadium postindustrialne.

1.4. Sytuacja kulturowa w Dąbrowie Górniczej

O potencjale kulturowym Dąbrowy Górniczej decydują następujące instytucje:

- Pałac Kultury Zagłębia, będący centrum inicjatyw kulturalnych w mieście. Atutem placówki są duże zasoby lokalowe, m.in. sala teatralna na 699 miejsc, a także szereg oddziałów, w tym 11 świetlic środowiskowych oraz 6 klubów osiedlowych. Kluby zlokalizowane są na obszarze blokowisk, natomiast świetlice na tzw. „zielonych” terenach miasta, m.in. Łęka, Łosień, Okradzionów. Wielość oddziałów sprzyja integracji społeczności lokalnych, w szczególności umożliwia kultywowanie tradycji i dbanie o tożsamość wśród mieszkańców dzielnic oddalonych od centrum miasta.
- Miejska Biblioteka Publiczna, posiadająca bogate, ponad 100-letnie tradycje należy do najlepiej działających instytucji bibliotecznych w województwie śląskim. MBP posiada 17 filii położonych w różnych dzielnicach miasta. W śródmieściu ma swą siedzibę Biblioteka Główna wraz z agendami: Wypożyczalnią Centralną, Czytelnią Multimedialną, Czytelnią, Centrum Informacji Biznesowej i Technicznej, Działem Informacyjno-Bibliograficznym, Wypożyczalnią dla Dzieci i Młodzieży, Centrum Edukacji Regionalnej, Centrum Informacji Europejskiej, Działem Zbiorów Specjalnych, Działem Książki Dawnej.
- Muzeum Miejskie „Szytgarka” posiadające m.in. następujące działy: archeologii, etnograficzno-podróżniczy, historii, przyrody i techniki oraz marketingu i edukacji. W ramach muzeum funkcjonuje również kopalnia ćwiczebna z początku XX w. Muzeum jest wydawcą publikacji, a także organizatorem Festynu Muzealnego.
- Młodzieżowy Ośrodek Pracy Twórczej, jedyna w mieście placówka oświatowa wychowania pozaszkolnego. W stałych 74 całorocznych formach zajęć uczestniczy obecnie około 900 wychowanków.
- Zespół Szkół Plastycznych, w skład którego wchodzi Ogólnokształcąca Szkoła Sztuk Pięknych oraz Liceum Plastyczne, a także Zespół Szkół Muzycznych (obejmujący Ogólnokształcąca Szkołę Muzyczną I stopnia oraz Szkołę Muzyczną I stopnia).

W mieście działają 2 kina oraz 1 galeria. Potencjał Dąbrowy Górniczej w zakresie sektora kultury przedstawiono w tabeli poniżej.

Tabela 9. Sektor kultury w Dąbrowie Górniczej

Dziedzina	2006	2007	2008	2009	2010	2011
Biblioteki i filie	19	18	18	18	18	18
Księgozbiór	595.747	554.285	549.722	512.392	494.823	488.027
Czytelnicy w ciągu roku	30.249	31.399	29.296	26.916	23.498	23.213
Wypożyczenia księgozbioru na zewnątrz	718.883	706.992	685.393	662.239	530.968	513.423
Komputery w bibliotece dostępne dla czytelników		26	23	26	38	43
Komputery z Internetem dostępne dla czytelników		26	20	22	34	32
Ludność na 1 placówkę biblioteczną	6.819	7.155	7.129	7.094	7080	6.971

Czytelnicy bibliotek publicznych na 1000 ludności	233	243	228	210	184	185
Wypożyczenia księgozbioru na 1 czytelnika w woluminach	23,8	22,5	23,4	25	22,6	22,1
Kina	1	1	2	2	2	2
Sale kinowe	1	2	7	7	7	6
Miejsca na widowni	699	781	1.618	1.618	1.618	574
Seanse ogółem	15	130	2.242	11.543	10.371	9.945
Widzowie ogółem	9989	15.479	46.321	238.559	230.266	244.378
Liczba ludności na 1 miejsce w kinach stałych	185,35	164,91	79,30	78,92	78,76	218,60
Muzea	1	1	1	1	1	1
Zwiedzający muzea i oddziały	1.150	2.457	5.320	4.682	5.826	8.800
Imprezy oświatowe w muzeach-ogółem	10	41	49	123	37	71
Galerie i salony sztuki ogółem		1	1	1	1	1
- w kraju wystawy		12	12	17	18	11
- w kraju ekspozycje		20	16	17	18	12
Zwiedzający		3.100	420	8.500	8.700	4.500

Zródło danych: Bank Danych Lokalnych (GUS)

1.5. Sytuacja środowiskowa w Dąbrowie Górniczej

Duże zanieczyszczenie powietrza, natężenia hałasu, zagrożenie wód oraz środowiska gruntowego i przyrody powodują, że sytuacja środowiskowa miasta, na tle województwa śląskiego, nie wypada korzystanie. Wśród wymienianych przez Wojewódzki Inspektorat Ochrony Środowiska (raport z 2009r.) 11 największych źródeł punktowych emisji zanieczyszczeń gazowych, trzy – to przedsiębiorstwa dąbrowskie: „EC Nowa”, Zakłady Koksownicze „Przyjaźń” oraz ArcelorMittal Poland SA.

Zły stan powietrza, postrzegany jest przede wszystkim za sprawą ponadnormatywnych wartości stężeń pyłu PM10, benzo(a)pirenu i ozonu. Główną przyczyną zanieczyszczenia powietrza jest emisja ze źródeł przemysłowych oraz tzw. niska emisja, pochodząca z indywidualnych źródeł grzewczych. Zagrożeniem dla jakości powietrza może być dalszy rozwój zabudowy rozproszonej na peryferiach miasta (skutkujący wzrostem natężenia transportu w obrębie miasta) oraz wzrost natężenia ruchu drogowego. Zła jakość powietrza i uciążliwość akustyczna są problemami charakterystycznymi dla środowiska miejskiego, niemniej w przypadku Dąbrowy Górniczej kwestia ta nabiera wyjątkowego znaczenia. W kilku miejscach na terenie miasta mogą występować zanieczyszczenia gleb i ziemi o charakterze przemysłowym.

Raport o stanie środowiska w województwie śląskim w 2009r. – Wojewódzki Inspektorat Ochrony Środowiska w Katowicach (www.katowice.pios.gov.pl)

Tabela 10. Stan środowiska przyrodniczego w Dąbrowie Górniczej

Dziedzina	2006	2007	2008	2009	2010	2011
Emisja zanieczyszczeń pyłowych – ogółem (t/r)	4.277	4.247	3.701	2.753	3.687	3.987
Emisja zanieczyszczeń gazowych – ogółem (t/r)	7.835.227	8.430.943	8.464.203	5.984.920	8.020.782	8.444.091
Zanieczyszczenia zatrzymane lub zneutralizowane w urządzeniach do redukcji zanieczyszczeń – pyłowe (t/r)	404.144	325.127	282.322	189.071	253.616	292.408
Zanieczyszczenia zatrzymane lub zneutralizowane w urządzeniach do redukcji zanieczyszczeń – gazowe (t/r)	2.662	3.261	2.578	2.198	3.472	3.578
Ludność korzystająca z oczyszczalni ścieków w ogólnej liczbie ludności (%)		90,45	90,79	91,24	91,40	92,85
Odpady wytworzone na 1 km ² (t)		12.077,8	9.191,5	9.631,7	13.810,7	15.377,2
Udział odpadów składowanych w ilości odpadów wytworzonych w ciągu roku (%)		0,0	0,1	0,2	0,0	0,1
Udział odpadów poddanych odzyskowi w ilości odpadów wytworzonych w ciągu roku (%)		95,5	88,9	91,2	94,7	90,4
Obszary prawnie chronione ogółem (ha)		3.645,0	3.663,0	3.663,0	3.663,0	3.663
Tereny zieleni – parki spacerowo-wypoczynkowe (ha)		180	180	180	180	180
Tereny zieleni – zieleńce (ha)		92	92	92	92	92
Tereny zieleni – zieleń uliczna (ha)		69,6	69,6	69,6	69,6	69,6
Tereny zieleni osiedlowej (ha)		195,6	195,6	168	168	180,9
Drzewa – nasadzenia (szt.)		744	444	1.190	367	220
Drzewa – ubytki (szt.)		760	454	1.058	459	837

Źródło: Bank Danych Lokalnych (GUS)

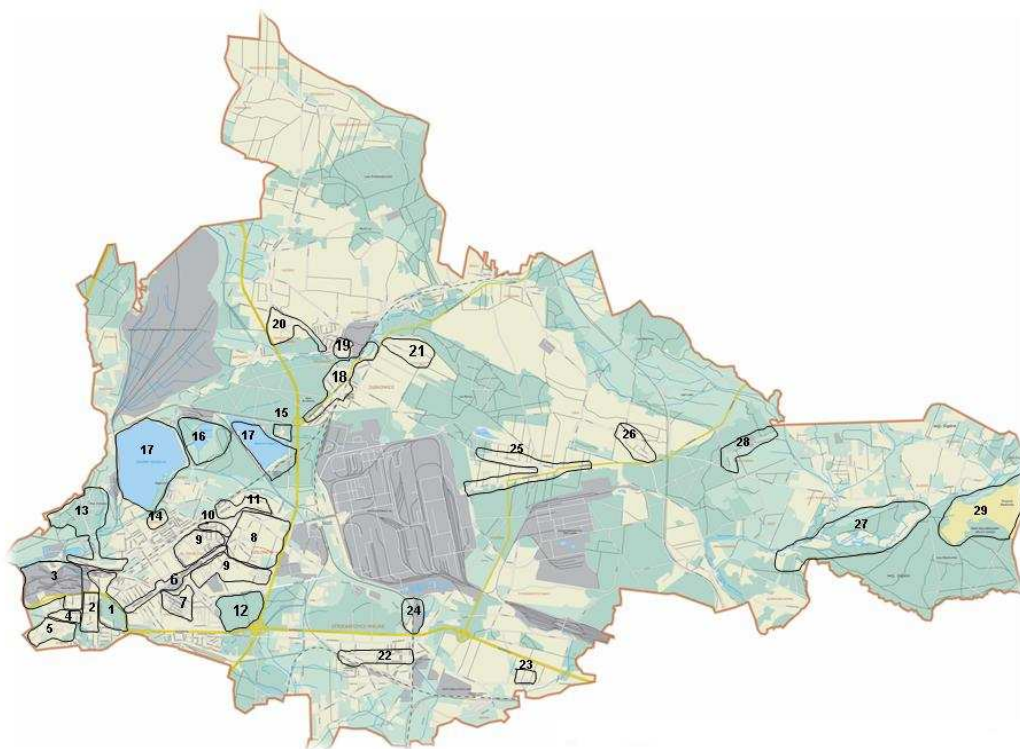
Miasto posiada duży potencjał przyrodniczo-rekreacyjny, na który składają się m.in. zbiorniki Pogoria, Szwajcaria Zagłębiowska, Pustynia Błędowska oraz Park Zielona. Obszary cenne przyrodniczo objęto różnymi formami ochrony prawnej, niemniej zauważalne jest zjawisko presji zabudowy mieszkaniowej na terenach otwartych i w korytarzach ekologicznych oraz powiększającego

się natężenia inwazyjnych form turystyki (np. ruch pojazdów silnikowych po terenach cennych przyrodniczo).

1.6. Tereny i obiekty wymagające rewitalizacji w Dąbrowie Górniczej

W trakcie prac diagnostycznych nad programem rewitalizacji Dąbrowy Górniczej dokonano wstępnej identyfikacji terenów i obiektów wymagających podjęcia działań rewitalizacyjnych. Lista terenów i obiektów została sporządzona na podstawie zgłoszeń poszczególnych zespołów ds. rewitalizacji, powołanych spośród pracowników Urzędu Miejskiego w Dąbrowie Górniczej. Następnie wykaz ten został zweryfikowany i uzupełniony w wyniku wizyt studialnych, w których oprócz przedstawicieli zespołów ds. rewitalizacji uczestniczyli również członkowie zespołu badawczo-metodycznego, odpowiedzialni za opracowanie dokumentu. Równocześnie, za pośrednictwem portalu internetowego miasta, jak również miesięcznika „Przegląd Dąbrowski” zwrócono się do mieszkańców Dąbrowy Górniczej z prośbą o wskazanie 3 najważniejszych obszarów bądź konkretnych obiektów, które wymagają rewitalizacji, z uwzględnieniem ich największych problemów oraz potencjałów rozwojowych. W odpowiedzi wpłynęło 78 ankiet, a przedstawione w nich propozycje zostały uwzględnione w trakcie identyfikacji terenów i obiektów rewitalizacji. Ostateczny spis terenów i obiektów wymagających rewitalizacji ustalony został w trakcie 4 warsztatów strategicznych, w których uczestniczyli przedstawiciele wszystkich środowisk lokalnych. Wskazanych do objęcia programem 29 stref rewitalizacji miasta ilustruje mapa zamieszczona poniżej.

Mapa 1. Strefy rewitalizacji miasta



Reprezentacyjne przestrzenie publiczne

Studium kierunków zagospodarowania przestrzennego Dąbrowy Górniczej² definiuje przestrzenie publiczne jako „ważne place, ulice, skwery oraz parki przeznaczone dotychczas jak i w przyszłości w znacznym stopniu dla ruchu pieszego, umożliwiające kontakty między ludźmi i uczestnictwo w wydarzeniach kulturalnych i komercyjnych, a także zapewniające dostęp do ważnych obiektów użyteczności publicznej. Właściwie zagospodarowane odgrywają istotną rolę w odbiorze miasta przez ludzi, jak również wpływają na rangę i prestiż miasta.”

Do reprezentacyjnych przestrzeni publicznych w Dąbrowie Górniczej, w pierwszej kolejności zaliczyć należy główne ciągi komunikacyjne oraz place i ulice handlowe zlokalizowane na obszarze Śródmieścia i dzielnicy Gołonóg, a w szczególności oś komunikacyjną miasta łączącą te dwie dzielnice. Tworzy ją ciąg ulic głównych: Sobieskiego, Królowej Jadwigi, al. Róż oraz al. Piłsudskiego.

Za najważniejsze uznano również następujące obszary przestrzeni publicznych miasta:

- obszar w rejonie al. Kościuszki i ul. Królowej Jadwigi stanowiący przedpole Pałacu Kultury Zagłębia – plac Wolności będący głównym węzłem przesiadkowym pasażerskiej komunikacji publicznej,
- ulicę Kościuszki na odcinku od ul. Królowej Jadwigi do dworca PKP „Dąbrowa Górnicza”,
- ciąg ulic Majakowskiego, Kopernika, Poniatowskiego, przecinających główną oś komunikacyjną miasta w okolicach targowiska przy ul. Poniatowskiego,
- ulicę Legionów Polskich wzdłuż Parku Gen. Hallera, Muzeum Miejskiego „Szttygarka” oraz osiedli Mydlisce Płn. i Mydlisce Płd.

W drugiej kolejności wśród głównych przestrzeni publicznych należy wymienić ulicę 3 Maja, która w przeszłości stanowiła główny pasaż handlowy miasta. W południowej części ulica stanowi oś widokową skierowaną ku budynkowi Muzeum Miejskiego „Szttygarka”. Główny ciąg handlowy można wyodrębnić również w dzielnicy Gołonóg, stanowiącej drugi po Śródmieściu obszar o funkcjach ogólnomiejskich. Duże nagromadzenie obiektów handlowych znajduje się przy placu Bema (nazwa zwyczajowa) oraz ul. Wybickiego. Reprezentacyjne przestrzenie publiczne wymagające rewitalizacji należy również wyodrębnić na obszarze dzielnic: Ząbkowice i Strzemieszyce, które stanowią centra lokalne. W Ząbkowicach główną oś komunikacyjną tworzy ul. Armii Krajowej. W bezpośrednim jej sąsiedztwie znajdują się główne tereny i obiekty użyteczności publicznej: dworzec PKP „Ząbkowice” wraz z otoczeniem, budynek Domu Kultury, Park Tysiąclecia, a także tereny przemysłowe i poprzemysłowe Huty Szkła Okiennoego, Huty Szkła Gospodarczego oraz zakładu Erg S.A.. W Strzemieszycach, głównymi ciągami komunikacyjnymi są położone równolegle względem siebie ulice: Warszawska i Ofiar Katynia. Obszar ten charakteryzuje się zdegradowaną zabudową usługowo-mieszkaniową. Dominującymi obiektami publicznymi są: zdewastowany, zabytkowy zespół dworca kolejowego wraz z przylegającym do niego zaniedbanym placem dworcowym oraz kościół p.w. Najświętszego Serca Pana Jezusa.

Do problemów związanych z reprezentacyjnymi przestrzeniami publicznymi należy zaliczyć:

- przemieszanie i kolizję funkcji w centrum miasta,
- niską jakość i niedostatek miejsc centralnych oraz usług centrotwórczych,
- niedorozwój w zakresie funkcji biznesowej w sąsiedztwie reprezentacyjnych przestrzeni publicznych,
- degradację tkanki miejskiej obszaru centralnego,
- dekapitalizację zasobów mieszkaniowych zlokalizowanych w sąsiedztwie reprezentacyjnych przestrzeni publicznych,

² Studium uwarunkowań i kierunków zagospodarowania przestrzennego miasta Dąbrowa Górnicza (II edycja)

- relatywnie niski poziom bezpieczeństwa publicznego,
- zbyt duże natężenie ruchu samochodowego.

Wśród potencjałów reprezentacyjnych przestrzeni publicznych na pierwszy plan wysuwają się:

- lokalizacja w centrum miasta, w szczególności dobra dostępność komunikacyjna do miast Górnośląskiego Związku Metropolitalnego,
- stosunkowo duża liczba wolnych, możliwych do zagospodarowania przestrzeni w Śródmieściu i w Gołonogu.

Układy urbanistyczne, ruralistyczne i zespoły budowlane

Zachowania i ochrony wymagają pozostałości dawnych osiedli i dzielnic, czytelne jeszcze w planie miasta. Najbardziej wartościowe układy przestrzenne w krajobrazie miasta, wskazane w Studium kierunków zagospodarowania przestrzennego Dąbrowy Górniczej to:

- ślady dawnych odrębnych układów urbanistycznych XIX wiekowej Dąbrowy, obecnie w obrębie Śródmieścia: kolonii Huta „Bankowa” i kolonii „Reden” oraz historycznej, zachodniej części dawnej Dąbrowy i obszaru nowego centrum w miejscu pierwotnego, odkrywkowego wydobywania węgla kamiennego kopalni „Reden”,
- osiedla z okresu międzywojennego: Staszic i Legionowo,
- obszar starej wsi Gołonóg,
- Park Zielona wraz z osiedlem robotniczym Korzeniec,
- centrum Strzemieszyc Wielkich,
- socrealistyczny zespół zabudowy mieszkaniowej z lat 50-tych tzw. „Nowa Dąbrowa” pomiędzy ulicami Prusa i Kosmonautów.

Do problemów związanych z ochroną wartościowych układów przestrzennych o wartościach historycznych należy zaliczyć:

- zły stan techniczny budynków,
- ochroną poprzez ustalenia w obowiązujących planach zagospodarowania przestrzennego objęte są tylko te obszary, dla których plany zostały sporządzone, tj.: śródmieście, Park Zielona, centrum Strzemieszyc i Wzgórze Gołonoskie.

Potencjał zachowanych układów przestrzennych to przede wszystkim:

- wartość historyczna zachowanych kompozycji historycznych, unikalność,
- możliwość wprowadzania nowych realizacji z zachowaniem ekspozycji osi widokowych, dominant, klimatu miejsca.

Tereny przemysłowe

Dotychczasowy przebieg procesów restrukturyzacji gospodarczej miasta doprowadził do likwidacji miejsc pracy i pojawienia się w mieście znacznej liczby terenów i obiektów przemysłowych. Tereny przemysłowe znajdują się przede wszystkim na obszarze dzielnicy śródmiejskiej. Są to tereny po kopalni „Paryż” oraz w części Hucie „Bankowej” oraz przedsiębiorstwie „Defum”. W centrach lokalnych zdegradowane działalnością przemysłu są przede wszystkim tereny zakładów: ERG, Huty Szkła Okiennego i Huty Szkła Gospodarczego w Żąbkowicach, a w Strzemieszycach teren po byłych Zakładach Chemicznych „Strem”.

Na oddzielną uwagę zasługuje teren PPUH „Dolomit” Kopalnia Żąbkowice S.A. Po zakończeniu eksploatacji złoża dolomitów, uwzględniając przekształcenia związane z działalnością wydobywczą, zaistnieje konieczność wprowadzenia nowych funkcji dla tego terenu.

Na terenach i w obiektach poprzemysłowych znajdujących się w Śródmieściu pożądana jest realizacja projektów rewitalizacyjnych wzmacniających funkcje centrotwórcze. Natomiast tereny i obiekty poprzemysłowe położone w ośrodkach lokalnych, takich głównie jak Ząbkowice i Strzemieszyce zasługują na aktywizację gospodarczą. Jest to zarazem aktywizacja skutkująca odrodzeniem się lokalnych centrów dzielnicowych. Podczas prac nad programem zwracano uwagę na konieczność rekultywacji wysypiska odpadów komunalnych przy ul. Niemcewicza. Natomiast w zakresie odpadów poprzemysłowych, rekultywacji wymagają składowiska odpadów pogórnictwa i pokutniczych, m.in. tereny po byłej kopalni piasku tzw. „Wypaleniska”.

W przypadku terenów poprzemysłowych zlokalizowanych na obszarze Dąbrowy Górniczej najistotniejsze problemy rewitalizacyjne związane są z:

- koniecznością rekultywacji terenów,
- ograniczeniem ryzyka negatywnych skutków środowiskowych na tereny i obiekty zlokalizowane w sąsiedztwie, w szczególności obszary mieszkaniowe oraz tereny cenne przyrodniczo.

Wśród atutów dąbrowskich terenów poprzemysłowych należy wymienić:

- dobrą lokalizację na obszarze dzielnicy śródmiejskiej, co przejawia się w dobrym skomunikowaniu z pozostałymi dzielnicami miasta jak również pozostałymi miastami aglomeracji i regionu,
- możliwość zagospodarowania istniejących budynków i budowli na cele biznesowe bądź w niektórych przypadkach, ze względu na walory architektoniczne i historyczne realizacja funkcji kulturalnych.
- możliwość łączenia działań rewitalizacji gospodarczej i społecznej, z jednej strony z działaniami wspierającymi rozwój małej przedsiębiorczości, a z drugiej z rozwijaniem nowych funkcji na terenach i obiektach poprzemysłowych. Rozwój sektora małych i średnich przedsiębiorstw i zachęcanie do napływu na teren miasta kapitałów i inwestorów zewnętrznych spręga restrukturyzację gospodarki miasta z jego rewitalizacją.

Blokowiska oraz osiedla socjalne

Dużym wyzwaniem w Dąbrowie Górniczej jest rewitalizacja tzw. blokowisk, zwłaszcza że stanowią one dominującą formę zabudowy. Bloki zostały wybudowane głównie w latach 70-tych i 80-tych w związku z powstaniem Huty „Katowice” i Koksowni „Przyjaźń”. Obecnie, głównymi problemami wielkich osiedli jest zużycie techniczne i funkcjonalne obiektów mieszkalnych (w szczególności problem azbestu), patologie społeczne (środowisko „błokersów”), niska jakość przestrzeni publicznych i ograniczona podaż usług. Mieszkania w tego typu osiedlach posiadają w przeważającej większości status mieszkań spółdzielczych. W trakcie wizyty studialnej szczególną uwagę poświęcono trzem dużym blokowiskom: Mydlice Płn., Mydlice Płd. oraz Osiedlu Młodych Hutników. Należy jednak również pamiętać, że podobny charakter mają inne osiedla, w tym osiedle Morcinka, Sikorskiego (tzw. Manhattan), Tysiąclecia i Łęknice.

Podstawowymi problemami zidentyfikowanymi na obszarze blokowisk i osiedli socjalnych są:

- dekapitalizacja zasobów mieszkaniowych,
- mała funkcjonalność mieszkań,
- regres społeczny i zagrożenie wykluczeniem społecznym,
- niski poziom bezpieczeństwa publicznego.

Za potencjał osiedli mieszkaniowych w Dąbrowie Górniczej będący podstawą rewitalizacji tego typu terenów należy uznać stosunkowo dobrą sytuację demograficzną w postaci dużego udziału ludzi młodych. Podjęte działania powinny przyjąć przede wszystkim charakter rewitalizacji społecznej.

Kolonie robotnicze („stare” osiedla mieszkaniowe)

Na terenie miasta znajduje się kilka „starych” osiedli mieszkaniowych, tzw. kolonii robotniczych:

- kolonia robotnicza „Huta Bankowa” przy ul. Żeromskiego, którą tworzy pochodzący z 1900 r. zespół zabudowy mieszkalnej powstały dla pracowników Huty Bankowej.
- kolonia robotnicza „Matheron” – modernistyczna zabudowa parterowych domów jednorodzinnych, malowniczo położona na niegdysiejszej polanie leśnej nad zbiornikiem Pogoria I,
- osiedle przy ul. Robotniczej – tzw. Kolonia Huty Bankowej „Zielona”, położona w bezpośrednim sąsiedztwie Parku Zielona. W jej skład wchodzi 7 wolnostojących domów typu „familok”, powstałych ok. 1900 r.

W następnej kolejności wskazać należy osiedle Mickiewicza w dzielnicy Reden, tzw. osiedle „Stary Gołonóg”, a w dzielnicy Ząbkowice, osiedla przy ul. Sikorskiego i ul. Chemicznej. Natomiast w Strzemieszycach, domy kolejowe przy ul. Gruszczyńskiego oraz stary tartak i stary młyn.

Wyżej wymienione tereny cechują się następującymi problemami:

- wysoką degradacją techniczną,
- w przypadku ul. Robotniczej szczególnie wysokim poziomem zjawiska związanego z wykluczeniem społecznym.

Równocześnie jednak w osiedlach tych tkwi potencjał w postaci:

- walorów historycznych i architektonicznych, który uprawnia do przyjęcia założeń w zakresie rewitalizacji kulturowej tego typu terenów;
- sąsiedztwa terenów zielonych (jest to główny atut osiedla przy ul. Robotniczej mogącego czerpać korzyści z sąsiedztwa Parku Zielona oraz kolonii „Matheron” atrakcyjnej ze względu na bliskość zbiornika Pogoria I).

Należy przyjąć, że rewitalizacja wyżej wymienionych osiedli robotniczych powinna być powiązana w ramach jednej strategii wspólnie z rewitalizacją środowiskową terenów zielonych i obszarów dziedzictwa przyrodniczego.

Infrastruktura kultury i obiekty dziedzictwa kulturowego

Wśród najcenniejszych obiektów infrastruktury kultury i dziedzictwa kulturowego należy wymienić zlokalizowane w Śródmieściu:

- Pałac Kultury Zagłębia,
- Muzeum Miejskie „Sztęgarka” wraz z zespołem szkół, kopalnią ćwiczebną oraz Pomnikiem Stanisława Staszica,
- Młodzieżowy Ośrodek Pracy Twórczej przy ul. 3 Maja,
- budynek, w którym mieściło się kino „Ars”,
- zajazd „Hubertus”,
- gmach Resursy Obywatelskiej.

Ponadto obiekty, w których niegdyś funkcjonowały instytucje kultury, znajdują się w dwóch centrach lokalnych – Ząbkowicach i Strzemieszycach:

- Dom Kultury w Ząbkowicach,
- budynek dawnego kina „Uciecha” w Ząbkowicach,
- budynek dawnego kina „Paw” w Strzemieszycach.

Niektóre z wymienionych obiektów wymagają podjęcia działań zmierzających do poprawy stanu technicznego oraz podniesienia funkcjonalności. Dodatkowo, budynkowi po kinie „Ars” należy przywrócić dawną bądź wykreować nową funkcję, np. kulturalną lub związaną z rozwojem sektora obywatelskiego. W dzielnicy Ząbkowice rewitalizacja kulturowa dotyczy

powinna centrum lokalnego i w szczególności objąć pałacyk naczelnika (w sąsiedztwie dworca PKP), Dom Kultury oraz teren parku z amfiteatrem.

Wśród głównych problemów dotyczących infrastruktury kultury i obiektów dziedzictwa kulturowego na pierwszy plan wysuwają się:

- dekapitalizacja infrastruktury kultury,
- brak tradycji w zakresie rozwoju instytucji i usług kultury wysokiej.

Obiekty sakralne

Za obiekty sakralne wymagające podjęcia działań rewitalizacyjnych uznano kościoły, w stosunku do których ze względu na stopień zużycia technicznego konieczne jest przeprowadzenie prac konserwatorskich, związanych z rekonstrukcją i rewaloryzacją cennych kulturowo elementów. Należy podkreślić, że po pierwsze obiekty te stanowią najczęściej urbanistyczne dominanty dzielnic, w których są zlokalizowane, a po drugie tkwi w nich potencjał związany z możliwością integracji i rozwoju społeczności lokalnej, co ma zasadnicze znaczenie w kontekście planowania działań z zakresu rewitalizacji społecznej.

Wśród obiektów sakralnych, które rekomendowano do objęcia lokalnym programem rewitalizacji należy wymienić:

- Zespół Kościoła p.w. Matki Boskiej Anielskiej jako obiekt o najwyższych walorach zabytkowych, historycznych i krajobrazowych w skali całego miasta. W skład zespołu wchodzi kościół z wieżą będącą główną dominantą urbanistyczną Dąbrowy Górniczej, kaplica – tzw. starszy kościół p.w. św. Aleksandra, budynek dawnej ochronki, plebania i obiekty małej architektury;
- Zespół Kościoła p.w. Narodzenia N.P. Marii i św. Antoniego Padewskiego stanowiący główną, historyczną dominantę w krajobrazie dzielnicy Gołonóg, wieńczącą szczyt wzgórza, grupującą kościół, starą i nową plebanię, tunelowe wejście i cmentarz z zabytkowymi nagrobkami oraz aleję otoczoną starodrzewem;
- Kościół p.w. św. Barbary zlokalizowany w bezpośrednim sąsiedztwie Muzeum Miejskiego „Sztęgarka”, wymagający przywrócenia neogotyckich cech stylowych, przy równoczesnej eliminacji wtórnych i niedopasowanych elementów.

Oprócz obiektów sakralnych cennych kulturowo, w programie rewitalizacji należy również uwzględnić funkcję integracji społecznej jaką wypełniają pozostałe kościoły parafialne, w szczególności zlokalizowane na obszarach dużych blokowisk oraz dzielnic charakteryzujących się niskim poziomem urbanizacji.

Dworce kolejowe

W Dąbrowie Górniczej na szczególną uwagę zasługują obiekty o walorach historycznych, związane z rozwojem linii kolejowych: Warszawsko-Wiedeńskiej i Iwanogrodzko-Dąbrowskiej. Zaliczają się do nich m.in. dworce kolejowe w Żąbkowicach, Dąbrowie, Gołonogu i Strzemieszycach:

- zespół dworcowy w Żąbkowicach, w skład którego wchodzi główny budynek dworca – tzw. „Dworzec Wiedeński” z 1880 r., magazyn ekspedycji towarowej z 1895 r. oraz budynki zabudowy mieszkaniowej przy ul. Dworcowej z lat 1880-1926.
- zespół dworcowy w Dąbrowie, składający się z głównego budynku dworca z 1888r., budynków nastawni oraz towarzyszących im budynków zabudowy mieszkaniowej z 1912r., położonych wzdłuż ulic Kościuszki i Konopnickiej.
- główny budynek dworcowy w Gołonogu z 1890r.
- stacja i lokomotywnia w Strzemieszycach Wielkich, tj. główny budynek dworca z 1890r., hala wachlarzowa lokomotywowni z 1906 r., wieża wodna z 1900 r. oraz towarzyszące budynki zabudowy mieszkaniowej i dawnej przychodni lekarskiej z lat 1907-1920. W szczególności należy odnowić zaniedbany plac dworcowy (przekształcić zbiornik przeciwpożarowy oraz na nowo zagospodarować zielenią), a także zaproponować działania

rewitalizacyjne „drewnianego domu” przy ul. Stacyjnej 22a, zlokalizowanego w otoczeniu zaniedbanej zieleni, należącego do najciekawszych przykładów miejscowego budownictwa drewnianego.

Dworce kolejowe położone są w tzw. obszarach terenów zamkniętych, dla których przepisy uniemożliwiają sporządzenie miejscowych planów zagospodarowania przestrzennego.² Tym samym obiekty tego typu pozbawione są ochrony.

Do podstawowych problemów związanych z funkcjonowaniem dworców kolejowych należy zaliczyć:

- stopniowy zanik pierwotnej funkcji związanej z obsługą ruchu kolejowego,
- postępującą dekapitalizację budynków i budowli dworcowych,
- ograniczoną możliwość interwencji władz lokalnych w zakresie zagospodarowania obiektów dworcowych.

Wśród potencjałów dworców kolejowych w Dąbrowie Górniczej należy w pierwszej kolejności wymienić:

- walory architektoniczne i kulturowe zespołów dworcowych,
- możliwość wykreowania lokalnego centrum usługowo-kulturowego w oparciu o zabudowania dworcowe i place przed głównymi budynkami dworców w Strzemieszycach i Ząbkowicach,
- lokalizację w ścisłym centrum miasta lub w centrach dzielnicowych.

Tereny dziedzictwa przyrodniczego

Wśród terenów dziedzictwa przyrodniczego należy przede wszystkim wymienić 5 użytków ekologicznych. Są to: „Pustynia Błędowska”, „Bagna w Antoniowie”, „Młaki nad Pogorią”, „Pogoria II” – zbiornik wraz z otoczeniem zajmujący powierzchnię ok. 40 ha, „Źródłiska na Zakawiu”. Obszar Pustyni Błędowskiej, ze względu na sąsiedztwo należy łączyć z terenem stanowiącym naturalne koryto Białej Przemszy i jej dopływów: Białej, Centurii i Strumienia Błędowskiego. Zwyczajowo przyjęto nazywać ten teren „Szwajcarią Zagłębiowską”. W obrębie Dąbrowy Górniczej obszar ten stanowi część Parku Krajobrazowego „Orlich Gniazd”.

W skład „Pojezierza Dąbrowskiego” stanowiącego kompleks wód powierzchniowych wypełniających wyrobiska po kopalniach piasku podsadzkowego wchodzi:

- Pogoria I – powstała w 1943 r., powierzchnia zalewu – 60 ha,
- Pogoria II – z lat 1978-1980, powierzchnia lustra wody – 24 ha,
- Pogoria III – z lat 1973-1975, o powierzchni 207 ha,
- Zbiornik „Kuźnia Warężyńska” – z 2004r., o powierzchni 560 ha (tereny poeksploatacyjne Kopalni Piasku Podsadzkowego „Kuźnia Warężyńska”) pełniący obecnie funkcje zbiornika retencyjnego.

W wyniku wizyt studialnych i warsztatów strategicznych ustalono, że terenami wymagającymi rewitalizacji przyrodniczo-ekologicznej są „Pustynia Błędowska” i „Pogoria II”. Rozbudowy i modernizacji wymaga infrastruktura ochrony środowiska, a zwłaszcza systemu oczyszczania i odprowadzania ścieków w rejonie zbiorników Pogoria, rewitalizacja cieków wodnych, w tym rzeki Przemszy. Zachowania wymaga dziedzictwo przyrodnicze Pustyni Błędowskiej i „Szwajcarii Zagłębiowskiej” (Dolina Białej Przemszy, Las w Nowej Kuźniczce).

Do problemów związanych z terenami dziedzictwa przyrodniczego należy zaliczyć:

- problemy wodno-ściekowe przy Pogorii I,

² Decyzja Nr 62 Ministra Infrastruktury z dnia 26 września 2005 r. w sprawie ustalenia terenów, przez które przebiegają linie kolejowe, jako terenów zamkniętych (Dz. Urz. Ministra Infrastruktury z dnia 14.10.2005, Nr 11, poz. 72)

- przestarzałą infrastrukturę sportowo-rekreacyjną przy Pogorii I.

Wśród potencjałów terenów dziedzictwa przyrodniczego na pierwszy plan wysuwają się:

- duża powierzchnia i różnorodność terenów dziedzictwa przyrodniczego,
- duże możliwości w zakresie rozwoju turystyki wodnej w oparciu o potencjał „Pojezierza Dąbrowskiego”.

Parki i zieleń miejska

Ze względu na wielkość, lokalizację i tradycje w Dąbrowie Górniczej największe znaczenie odgrywają dwa parki miejskie:

- Park Generała Hallera stworzony w latach 1966-1977, zlokalizowany częściowo na terenie byłej kopalni „Reden”, w szczególności na obszarze hałd kopalnianych (formy hałd częściowo zachowane). Z Parku Hallera rozciągają się efektowne widoki na główne dominanty urbanistyczne Dąbrowy: kościół p.w. Matki Boskiej Anielskiej i Pałac Kultury Zagłębia. Obszar Parku Generała Hallera zajmuje 26,3 ha;
- Park Zielona założony w 1933 r., zmodernizowany w latach 50-tych. Stanowi on naturalnie zadrzewiony teren nad Czarną Przemszą. Kompozycja geometryczna parku w obrębie kompleksu leśnego została wprowadzona przez wycięcie szerokich alei. W Parku Zielona znajduje się największe w Zagłębiu skupisko dębów. Na obszarze parku zlokalizowany jest socrealistyczny pawilon. Ponadto znajdują się tam: plac zabaw, krąg taneczny, mini ZOO, rampa dla użytkowników deskorolek, oraz kompleks boisk do gry w siatkówkę plażową. Powierzchnia parku wynosi 88,7 ha.

Oba parki są chronione w ramach ustaleń miejscowych planów zagospodarowania przestrzennego. Dziedzictwem kulturowym miasta zasługującym na objęcie działaniami konserwacyjnymi i modernizacyjnymi są parki miejskie. Są to: Park Hallera (część A i część B), Park Zielona, Park Podlesie oraz parki w dzielnicy Ząbkowice i Strzemieszyce.

Poza wymienionymi, warte ochrony są następujące parki i zieleńce:

- Park Śródmiejski w rejonie ul. Kościuszki, powstały w 1931r. (chroniony w ramach ustaleń planu zagospodarowania przestrzennego),
- Park Podlesie w Gołonogu o powierzchni 4 ha,
- „Planty” zlokalizowane w sąsiedztwie targowiska przy ul. Poniatowskiego na Redenie (powierzchnia 9,8 ha),
- Park Tysiąclecia w Ząbkowicach,
- zieleńiec wraz z amfiteatrem przy al. Zwycięstwa w Ząbkowicach.
- zieleńiec przy pomniku St. Staszica, powstały w latach 1931-1932 (chroniony w ramach ustaleń planu zagospodarowania przestrzennego).

Głównymi problemami związanymi z parkami miejskimi są:

- sąsiedztwo zdekapitalizowanej zabudowy mieszkaniowej,
- przestarzała infrastruktura parkowa,
- niedorozwój funkcji rekreacyjnych.

Podstawowe atuty związane z istnieniem na obszarze miasta parków należy wiązać z:

- dużą powierzchnią parków,
- dobrą dostępnością komunikacyjną.

Infrastruktura sportowa

Wśród obiektów sportowo-rekreacyjnych miasta, wymagających rewitalizacji są m.in.: stadion miejski „DAMEL”, stadion sportowy wraz budynkiem socjalnym w Ząbkowicach oraz ośrodku

sportowo-wypoczynkowe położone nad zbiornikiem Pogoria I. Podjęcia prac remontowo modernizacyjnych wymagają też tereny po byłej strzelnicy „Podlesie” na obszarze Parku Podlesie – od strony ulicy Leśnej i Buczka, korty tenisowe w okolicy Parku Hallera, tor modeli latających na uwięzi zlokalizowany w sąsiedztwie al. Róż.

W mieście jest ok. 130 km ścieżek i szlaków rowerowych (oznaczonych i nieoznaczonych). Szczególne znaczenie odgrywają ścieżki w Parku Generała Hallera, wokół zbiornika Pogoria III oraz najatrakcyjniejsza, nowa ścieżka wokół zbiornika Kuźnia Warężyńska (tzw. Pogoria IV).

W Dąbrowie istnieje również kilka szlaków turystycznych, wymagających odnowy i lepszej promocji:

- Czerwony szlak „Szwajcarii Zagłębiowskiej”,
- Zielony szlak XXV-lecia PTTK,
- Czarny szlak „Metalurgów”,
- Czarny szlak „Węglowy”,
- Szlak „Pustynia Błędowska”,
- Szlak „Kruszcowy” w Strzemieszycach.

Oprócz wyżej wymienionych szlaków turystycznych istnieje też kilka ścieżek dydaktycznych, zlokalizowanych na terenach dziedzictwa przyrodniczego.

Problemami dotyczącymi infrastruktury sportowej są przede wszystkim:

- niewystarczająca oferta w zakresie form spędzania czasu wolnego,
- brak tradycji sportowych miasta i sukcesów na wielu polach sportu wyczynowego,
- dekapitalizacja infrastruktury sportowej.

Wśród potencjałów, które można przypisać terenom i obiektom sportowym w Dąbrowie Górniczej należy wymienić:

- dobrą dostępność komunikacyjną oraz sąsiedztwo w postaci terenów cennych przyrodniczo, co daje możliwość łączenia działalności sportowej z rekreacją i zwiększeniem możliwości spędzania czasu wolnego,
- stosunkowo niewielkie koszty przystosowania istniejących obiektów do potrzeb dzieci i młodzieży.

W procesie rewitalizacji gospodarczej mieszczą się działania rewitalizacyjne związane z rozwojem funkcji turystyczno-rekreacyjnej miasta. Funkcja ta korzystnie wiąże centrum miasta z terenami rekreacyjnymi zbiorników Pogoria i walorami rekreacyjno-kulturalnymi Wzgórza Gołonoskiego. Działania rewitalizacyjne skutkujące rozwojem funkcji turystyczno-rekreacyjnej zapewnią aktywizację walorów przyrodniczo-rekreacyjnych „Szwajcarii Zagłębiowskiej” i Pustyni Błędowskiej. Dobra dostępność transportowo-komunikacyjna miasta, połączona z rewitalizacją dworców kolejowych, w tym zwłaszcza centralnego dla miasta Dworca Dąbrowa Górnicza przyczyni się do wydatnego podniesienia atrakcyjności inwestycyjnej miasta i jego rozwoju gospodarczego.

1.7. Analiza SWOT rewitalizacji miasta Dąbrowa Górnicza

Tabela 11. Mocne i słabe strony rewitalizacji miasta Dąbrowa Górnicza

MOCNE STRONY	SŁABE STRONY
S1. Rozległość przestrzenna miasta i duże rezerwy niezagospodarowanych terenów, w tym występowanie licznych terenów przemysłowych.	W1. Zachwianie ładu przestrzennego i krajobrazu miejskiego ze względu na nieuporządkowane i niezagospodarowane tereny i obiekty budowlane.

S2. Duży potencjał przyrodniczo-rekreacyjny miasta; zbiorniki Pogoria, Szwajcaria Zagłębiowska, Pustynia Błędowska, Wzgórze Gołonoskie, parki miejskie.	W2. Niski stopień zintegrowania Śródmieścia z innymi dzielnicami miasta.
S3. Dobra dostępność transportowo-komunikacyjna miasta.	W3. Nieukształtowane centrum miasta i degradacja jego centrów lokalnych.
S4. Korzystna sytuacja budżetowa miasta, w szczególności duży potencjał fiskalny w zakresie dochodów własnych budżetu.	W4. Utrata części bazy ekonomicznej przez miasto na skutek całkowitej lub częściowej likwidacji przedsiębiorstw.
S5. Wysokie aspiracje mieszkańców osiedli mieszkaniowych związane z potencjalnymi efektami działań rewitalizacyjnych.	W5. Występowanie w dużej skali deficytów infrastrukturalnych na osiedlach mieszkaniowych we wszystkich dzielnicach.
S6. Zapisy Strategii Rozwoju miasta Dąbrowa Górnicza dotyczące rewitalizacji.	W6. Zaniedbane dworce PKP (Dąbrowa Górnicza, Strzemieszyce, Gołonóg, Żabkowice).
S7. Ustalenia Studium Uwarunkowań i Kierunków Zagospodarowania Przestrzennego Miasta Dąbrowa Górnicza	W7. Niski stopień identyfikacji mieszkańców z miastem ze względu na duży napływ ludności (budowa Huty Katowice i inwestycji towarzyszących).
	W8. Występowanie w mieście środowisk wykluczonych i miejsc koncentracji patologii społecznych.
	W9. Brak w mieście podmiotów aktywnie zaangażowanych w proces rewitalizacji gospodarczej i społecznej.
	W10. Niski stopień zorganizowania się i współdziałania w procesie rewitalizacji środowiska samorządowego, biznesowego i społeczności lokalnych.
	W11. Miasto nie posiada programów regeneracji gospodarczej i społecznej dzielnic stanowiących w przeszłości samodzielne gminy.

Tabela 12. Zewnętrzne szanse i zagrożenia rewitalizacji miasta Dąbrowa Górnicza

SZANSE ZEWNĘTRZNE		ZAGROŻENIA ZEWNĘTRZNE	
O1.	Priorytetowe znaczenie rewitalizacji miast i terenów przemysłowych w RPO województwa śląskiego na lata 2007-2013	T1.	Długotrwały proces regulacji stanu prawnego terenów i obiektów poddawanych rewitalizacji.
O2.	Dostępność środków publicznych krajowych i europejskich jako źródeł finansowania działań rewitalizacyjnych (Program Operacyjny Kapitał Ludzki,	T2.	Tereny i obiekty przewidziane do rewitalizacji znajdują się w posiadaniu podmiotów zewnętrznych o niekorzystnej sytuacji finansowej

<p>Program Operacyjny Środowisko i Infrastruktura, RPO województwa śląskiego, fundusze ochrony środowiska i gospodarki wodnej itd.).</p>	<p>(np. PKP, restrukturyzujące się przedsiębiorstwa przemysłowe).</p>
<p>O3. Dostępność dla spółdzielni mieszkaniowych programów i środków europejskich na rewitalizację dużych osiedli mieszkaniowych.</p>	<p>T3. Niskie zainteresowanie inwestorów terenami i obiektami przewidzianymi do rewitalizacji.</p>
<p>O4. Przedsięwzięcia regionalne w zakresie rozwoju obszarów turystyczno-rekreacyjnych i inwestycji infrastrukturalnych.</p>	<p>T4. Wysoka atrakcyjność inwestycyjna największych ośrodków miejskich Aglomeracji Górnośląskiej.</p>
<p>O5. Możliwość wzrostu zainteresowania miastem przez biznes i inwestorów zewnętrznych, w tym zagranicznych.</p>	<p>T5. Ograniczoność środków przeznaczonych na rewitalizację w ramach RPO.</p>
<p>O6. Duży rynek konsumencki Aglomeracji Górnośląskiej.</p>	<p>T6. Duża liczba projektów rewitalizacyjnych we wszystkich miastach Aglomeracji Górnośląskiej.</p>
<p>O7. Współpraca miast w ramach GZM.</p>	
<p>O8. Współpraca z miastami partnerskimi i transferowanie dobrych praktyk w dziedzinie rewitalizacji.</p>	
<p>O9. Wsparcie Urzędu Pracy dla inicjatyw tworzących nowe miejsca pracy.</p>	
<p>O10. Możliwość wykorzystania potencjału instytucji edukacyjnych, w szczególności szkół wyższych w regionie.</p>	

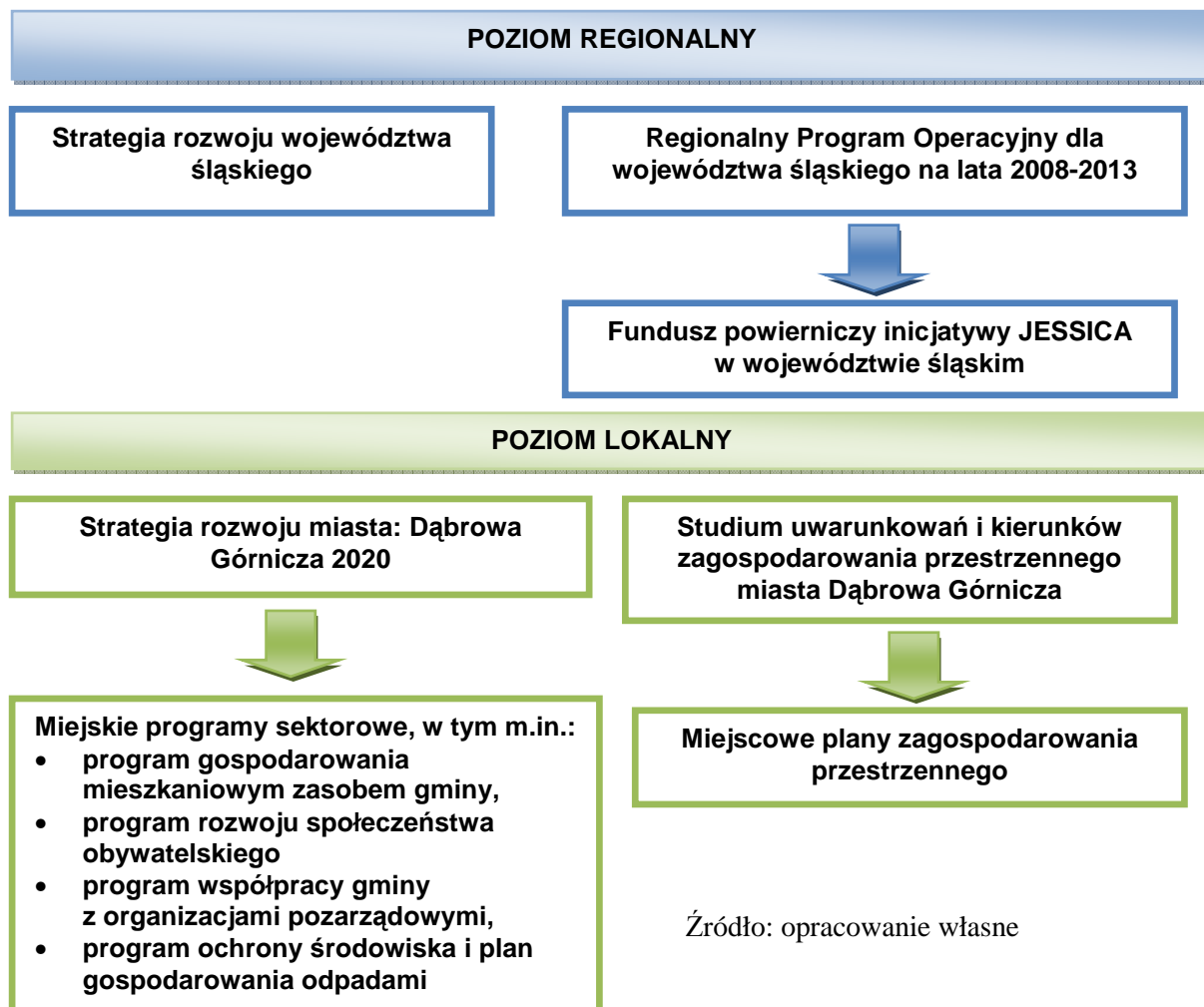
2. Lokalny Program Rewitalizacji Dąbrowy Górniczej w kontekście dokumentów strategicznych i planistycznych

Analizę dokumentów strategicznych i planistycznych dotyczących rozwoju Dąbrowy Górniczej przeprowadzono w celu identyfikacji ustaleń odnoszących się do rewitalizacji miasta, w szczególności:

- rekomendacji strategicznych, ustalonych na poziomie regionalnym a zawartych w „Strategii rozwoju województwa śląskiego” oraz „Regionalnym Programie Operacyjnym województwa śląskiego na lata 2007-2013”,
- rekomendacji strategicznych w zakresie priorytetów, celów i przedsięwzięć rewitalizacji miasta zawartych w „Strategii rozwoju miasta: Dąbrowa Górnicza 2020”,

- założeń polityki przestrzennej w zakresie rewitalizacji miasta przedstawionych w „Studium uwarunkowań i kierunków zagospodarowania przestrzennego miasta Dąbrowa Górnicza”,
- zapisów dotyczących funkcji oraz sposobów zagospodarowania określonych obszarów wynikających z poszczególnych miejscowych planów zagospodarowania przestrzennego,
- zapisów dotyczących kwestii rewitalizacyjnych zawartych w innych strategiach i programach miejskich.

Rysunek 1. Strategie, programy i plany na poziomach regionalnym i lokalnym dotyczące rozwoju Dąbrowy Górniczej



Źródło: opracowanie własne

Przeglądu dokumentów strategicznych i planistycznych formułowanych na poziomie lokalnym dokonano w kolejności zgodnej z ich hierarchią. Po pierwsze rozpoznano możliwości w zakresie rewitalizacji miast, wynikające z dokumentów na szczeblu regionalnym. Skoncentrowano się w szczególności na działaniach ujętych w Regionalnym Programie Operacyjnym oraz propozycjach w ramach inicjatywy JESSICA. Po drugie zidentyfikowano priorytety, kluczowe problemy, cele strategiczne oraz przedsięwzięcia, które wynikają ze strategii rozwoju miasta, a w sposób bezpośredni odnoszą się do procesu rewitalizacji. Po trzecie, wyodrębniono kierunki zagospodarowania przestrzennego dotyczące kwestii rewitalizacji miasta, a także ustalono listę „obszarów wymagających przekształceń, rehabilitacji i rekultywacji” rekomendowanych w studium uwarunkowań i kierunków zagospodarowania przestrzennego. Po czwarte, ustalono w jakim zakresie obszary rewitalizacji miasta

są objęte miejscowymi planami zagospodarowania przestrzennego oraz jakie są zapisy dotyczące funkcji i sposobów zagospodarowania poszczególnych terenów i obiektów.

Po piąte, uwzględniono zapisy zawarte w miejskich programach sektorowych, w szczególności dotyczących rozwoju sektora obywatelskiego, rynku pracy, gospodarki mieszkaniowej oraz ochrony środowiska.

2.1. Strategia rozwoju województwa śląskiego

Spośród sześciu priorytetów rozwoju województwa śląskiego, priorytet F. „Poprawa jakości środowiska przyrodniczego i kulturowego, w tym zwiększenie atrakcyjności terenu”, zawiera w sobie cele strategiczne i kierunki działań bezpośrednio odnoszące się do problemu rewitalizacji zdegradowanych obszarów miejskich, terenów przemysłowych i powojennych. W ramach priorytetu F wygenerowano m.in. następujące cele strategiczne i kierunki działań:

C₄ – Rewitalizacja terenów przemysłowych oraz pogórnich

FC₄K₁ – uporządkowanie zabudowy miast i dzielnic przemysłowych

FC₄K₂ – rekultywacja terenów zdegradowanych

C₅ – Zagospodarowanie centrów miast

FC₅K₁ – porządkowanie stanu własności w centrach miast

FC₅K₂ – organizowanie wsparcia dla przebudowy centrów miast

FC₅K₃ – odnowienie infrastruktury urbanistycznej pod kątem jej wielofunkcyjności

C₆ – Przebudowa starych dzielnic zdegradowanych lub przeludnionych

FC₆K₁ – rewaloryzacja zabytkowej zabudowy

FC₆K₂ – organizowanie wsparcia dla miast w celu rewitalizacji starych dzielnic

FC₆K₃ – rewitalizacja starych osiedli miejskich

Realizacja powyższych celów ma przede wszystkim doprowadzić do poprawy jakości życia, a także przyczynić się do zmiany dotychczasowego wizerunku regionu i podniesieniu jego atrakcyjności.

Ponadto za priorytety, cele strategiczne i kierunki działań komplementarne z procesami rewitalizacji uznano:

1. Priorytet A. Wzrost wykształcenia mieszkańców oraz rozwój ich zdolności adaptacyjnych do zmian społecznych i gospodarczych, w tym:

- C₂ – Rozszerzenie skali i zasięgu przekwalifikowań zawodowych i rozszerzenie dokształcania zawodowego
- C₃ – Wzmocnienie środowisk twórczych

2. Priorytet B. Umacnianie solidarności i więzi międzyludzkich, poprawa stanu zdrowia oraz bezpieczeństwa socjalnego i publicznego mieszkańców, w tym:

- C₁ – Zwiększenie uczestnictwa mieszkańców w kulturze
- C₃ – Zbudowanie zintegrowanego systemu pomocy społecznej
- C₆ – Poprawa warunków mieszkaniowych

3. Priorytet E. Wzrost innowacyjności i konkurencyjności gospodarki w tym małych i średnich przedsiębiorstwach, w tym:

- C₁ – Wzrost siły ekonomicznej małych i średnich przedsiębiorstw
- C₅ – Zwiększenie atrakcyjności turystycznej regionu

Z punktu widzenia rewitalizacji miasta Dąbrowa Górnicza istotny jest zapis w „Strategii rozwoju województwa śląskiego” mówiący o kreowaniu i wzmacnianiu funkcji metropolitalnych na obszarze aglomeracji górnośląskiej.

2.2. Regionalny Program Operacyjny województwa śląskiego na lata 2007-2013

Realizacja lokalnego programu rewitalizacji Dąbrowy Górniczej w skali lokalnej może być wspierana przez szereg instrumentów oferowanych w ramach regionalnych i krajowych programów. Najważniejszym dla wdrażania programu rewitalizacji opracowaniem w skali wojewódzkiej jest „Regionalny Program Operacyjny Województwa Śląskiego na lata 2007-2013” (RPO).

Najistotniejszym z priorytetów RPO odnoszącym się do rewitalizacji jest priorytet szósty „Zrównoważony rozwój miast”, a zwłaszcza zapisane w jego ramach działanie 6.2. „Rewitalizacja obszarów zdegradowanych”. Wśród działań i typów projektów objętych tym priorytetem należy zwrócić szczególną uwagę na wsparcie modernizacji obiektów i przestrzeni publicznych, tworzenie i rozwój stref aktywności gospodarczej na terenach poprzemysłowych, wielofunkcyjne wykorzystanie zdegradowanych obszarów zlokalizowanych na terenach miejskich (przebudowa i remont obiektów poprzemysłowych, łącznie z adaptacją na cele: gospodarcze, edukacyjne, turystyczne, rekreacyjne, społeczne i kulturalne, wraz z zagospodarowaniem przyległego otoczenia, przyczyniające się do likwidacji istotnych problemów gospodarczych lub społecznych na obszarze rewitalizowanym) itp.

Problematyka rewitalizacji miast jest też przedmiotem innych priorytetów ustalonych w RPO województwa śląskiego. Wysokie walory środowiskowe Dąbrowy Górniczej umożliwiające rozwój funkcji turystycznych o znaczeniu ponadlokalnym, zwłaszcza w oparciu o potencjał zbiorników wodnych Pogoria oraz terenów Pustyni Błędowskiej, wiążą się z możliwością wykorzystania środków unijnych w oparciu o priorytet „Turystyka”.

Kulturowy wymiar rewitalizacji miasta Dąbrowa Górnicza jest skorelowany z priorytetem IV RPO „Kultura”. Posiadanie przez miasto kilku instytucji kultury o ponadlokalnym znaczeniu (Pałac Kultury Zagłębia, Muzeum Miejskie „Sztęgarka”), stanowi uzasadnienie do ubiegania się o wsparcie z tego priorytetu, a szczególnie podjęcie działań zorientowanych na rewitalizację, konserwację, renowację, rewaloryzację, remont, przebudowę, adaptację historycznych i zabytkowych obiektów na cele kulturalne, czy też tworzenie i rozwój szlaków dziedzictwa kulturowego.

Priorytet „Transport” zawiera działania i typy projektów zmierzające do usprawnienia sieci drogowej o kluczowym znaczeniu dla regionu i miasta (drogi wojewódzkie i powiatowe), a tym samym wpływa na spójność miasta i jego atrakcyjność inwestycyjną. Dla zrealizowania programu rewitalizacji Dąbrowy Górniczej ważne są też projekty związane z budową, przebudową i remontami punktowej infrastruktury transportu publicznego (np.: dworce autobusowe, przystanki, terminale, centra przesiadkowe, węzły komunikacyjne).

Istnienie na obszarze miasta Dąbrowy Górniczej wielu zdekapitalizowanych obiektów infrastruktury szkolnictwa oraz infrastruktury sportowej, zwracają uwagę na priorytety RPO „Infrastruktura edukacyjna” oraz „Zdrowie i rekreacja”. W tym priorytecie możliwe jest wsparcie działań modernizacyjnych otwartych i zamkniętych obiektów sportowych.

Lokalny program rewitalizacji powinien obejmować zadania wraz ze wskazaniem różnych, potencjalnych źródeł finansowania ich realizacji.

2.3. Fundusz powierniczy JESSICA w województwie śląskim

W przypadku rewitalizacji obszarów problemowych w Dąbrowie Górniczej, będzie dążyło się do formułowania i wdrażania przedsięwzięć, które będą miały charakter:

- projektów zintegrowanych, łączących kwestie infrastrukturalne z gospodarczymi, społecznymi, kulturowymi i środowiskowymi na rzecz trwałego rozwoju,

- projektów realizowanych przy uwzględnieniu zasad współzarządzania rozwojem lokalnym, w tym partnerstwa sektora publicznego, biznesowego i obywatelskiego,
- projektów dochodowych w wymiarze finansowym oraz generujących wymierne korzyści społeczne,
- projektów finansowanych poprzez montaż różnych środków oraz wykorzystanie narzędzi inżynierii finansowej.

W związku z powyższym władze Dąbrowy Górniczej będą wspierały, jak również aktywnie uczestniczyły w kreowaniu i wdrażaniu projektów rewitalizacji uwzględniających możliwość pozyskania środków finansowych w ramach inicjatywy JESSICA (*Joint European Support for Sustainable Investment in City Areas*), która jest realizowana w województwie śląskim.

2.4. Strategia rozwoju miasta: Dąbrowa Górnicza 2020

W Tabeli 13 przedstawiono priorytety strategiczne, problemy rozwoju miasta oraz cele strategiczne zdefiniowane w „Strategii rozwoju miasta: Dąbrowa Górnicza 2020”³. Ze względu na nadrzędność strategii rozwoju względem programu operacyjnego jakim jest dokument dotyczący rewitalizacji miasta, należy przyjąć jako wytyczne do formułowania priorytetów, celów i projektów w ramach „Lokalnego programu rewitalizacji Dąbrowy Górniczej do roku 2020”.

Tabela 13. Priorytety, problemy i cele strategiczne stanowiące wytyczne do Lokalnego Programu Rewitalizacji Dąbrowy Górniczej do roku 2020

Priorytety strategiczne			
Priorytet I Konkurencyjność i innowacyjność gospodarki	Priorytet II Integracja wspólnot lokalnych	Priorytet III Atrakcyjność środowiska zamieszkania	Priorytet IV Różnorodność form spędzania czasu wolnego
Problemy rozwoju miasta			
Problem 4 Niska atrakcyjność lokalizacyjna centralnego obszaru miasta dla nowoczesnych dziedzin aktywności gospodarczej	Problem 1 Brak systemowego wsparcia rozwoju społeczeństwa obywatelskiego i organizacji pozarządowych	Problem 1 Pogłębianie dysproporcji przestrzennych w atrakcyjności warunków zamieszkania pomiędzy śródmieściem, obszarami skoncentrowanego budownictwa mieszkaniowego i dzielnicami peryferyjnymi Problem 3 Niedorozwój infrastruktury komunalnej w dzielnicach miasta Problem 4 Wzrastający poziom wykluczenia społecznego i jego przestrzennej koncentracji	Problem 1 Niski poziom wykorzystania lokalnego potencjału przyrodniczo- krajobrazowego i kulturowego Problem 2 Bariera infrastrukturalna rozwoju aktywnych form spędzania czasu wolnego Problem 3 Zbyt niski poziom rozwoju kultury wysokiej i ochrony dziedzictwa kulturowego

³ „Strategia rozwoju miasta: Dąbrowa Górnicza 2020”, Załącznik do Uchwały Nr XX/309/07 Rady Miejskiej w Dąbrowie Górniczej z dnia 28 listopada 2007 r.

Cele strategiczne			
Cel₁₄ Dąbrowa Górnicza miastem dysponującym nowoczesnym, szeroko rozpoznawalnym w otoczeniu centrum biznesowo-usługowym	Cel₂₁ Dąbrowa Górnicza miastem wspierającym samoorganizowanie się mieszkańców na rzecz współrzędzenia	Cel₃₁ Dąbrowa Górnicza miastem oferującym mieszkańcom wszystkich dzielnic jednakową dostępność do infrastruktury komunalnej i wyrównany standard usług publicznych Cel₃₂ Dąbrowa Górnicza miastem skutecznie chroniącym zasoby środowiska przyrodniczego, tereny otwarte i walory krajobrazowe Cel₃₄ Dąbrowa Górnicza miastem zapewniającym wszystkim mieszkańcom wymagającym opieki z tytułu wieku, niepełnosprawności oraz zagrożenia wykluczeniem społecznym warunki życia odpowiadające współczesnym standardom cywilizacyjnym	Cel₄₁ Dąbrowa Górnicza regionalnym ośrodkiem turystyki, rekreacji i rozrywki Cel₄₂ Dąbrowa Górnicza miastem atrakcyjnych przestrzeni publicznych dobrze wyposażoną w nowoczesną infrastrukturę aktywnych form spędzania czasu wolnego Cel₄₃ Dąbrowa Górnicza miastem kultywującym historyczne dziedzictwo kulturowe, promującym kulturę wysoką i stymulującym wzrost uczestnictwa w niej swych mieszkańców

Źródło: opracowanie własne na podstawie „Strategii rozwoju miasta: Dąbrowa Górnicza 2020”

Z listy przedsięwzięć strategicznych ustalonej w „Strategii rozwoju miasta: Dąbrowa Górnicza 2020” wyłoniono przedsięwzięcia, które powinny zostać wpisane do „Lokalnego Programu Rewitalizacji Dąbrowy Górniczej do roku 2020”. W niniejszym dokumencie przedsięwzięcia wybrane ze strategii rozwoju miasta, powinny zostać skonkretyzowane na poziomie typów projektów bądź też indywidualnych kart projektów. Poniżej zaprezentowano listę przedsięwzięć strategicznych mających charakter działań rewitalizacyjnych:

1. Opracowanie i uruchomienie programu uwalniania zlokalizowanych w centrum obiektów mieszkaniowych pod działalność usługową, gastronomiczną, handlową, rozrywkową, rekreacyjną;
2. Opracowanie i uruchomienie programu kreowania ciągów handlowych poprzez zagospodarowanie parterów budynków mieszkalnych;
3. Przegląd, wytypowanie i rewitalizacja obiektów o oryginalnej architekturze z przeznaczeniem na atrakcyjne formy działalności gospodarczej i kulturalnej;
4. Przekształcenie terenów wokół PKZ na działalność usługowo-kulturalno-rozrywkową z uwzględnieniem obiektów i elementów przemysłowych;
5. Przygotowanie projektu „Nowe Centrum Miasta” z wykorzystaniem budynków zakładów „DEFUM”;
6. Modernizacja dworca kolejowego PKP „Dąbrowa Górnicza” i stworzenie w jego rejonie nowoczesnego centrum przesiadkowego powiązanego z usługami, rekreacją i kulturą;
7. Rozbudowa monitoringu wizyjnego w mieście;
8. Kompleksowa modernizacja przyszkolnej i miejskiej infrastruktury sportowej;
9. Stworzenie lokalnego funduszu termomodernizacji budynków mieszkalnych i użyteczności publicznej;
10. Dezazbestyzacja budynków mieszkaniowych i użyteczności publicznej;

11. Utworzenie kompleksowego centrum wsparcia łagodzącego społeczne skutki restrukturyzacji sektora hutnictwa;
12. Wykorzystanie potencjału Pustyni Błędowskiej wraz z rozwojem bazy agroturystycznej miasta;
13. Rozbudowa infrastruktury komunalnej wokół zbiorników Pogoria I, III, IV;
14. Budowa infrastruktury sportowo-rekreacyjnej w ramach „Pojezierza Dąbrowskiego”;
15. Rozbudowa oraz modernizacja istniejącej infrastruktury parkowej z uwzględnieniem stworzenia w Parku Hallera stałej infrastruktury dla organizacji kulturalnych i sportowych imprez plenerowych;
16. Odbudowa stadionu miejskiego „DAMEL”;
17. Kompleksowa rewitalizacja zespołu „Szttygarka”;
18. Utworzenie skansenu przemysłowego w oparciu o Kopalnię Ćwiczebną oraz wybrane tereny i obiekty poprzemysłowe;
19. Rewitalizacja budynku Pałacu Kultury Zagłębia oraz miejskich obiektów kultury wraz z filiami;
20. Rewitalizacja budynku przy ul. Kościuszki (dawne kino);
21. Przebudowa układu komunikacyjnego Centrum – Zielona – Pogoria;
22. Utworzenie centrum rehabilitacyjnego oraz szkolno – wychowawczego dla dzieci i młodzieży niepełnosprawnej.

2.5. Studium uwarunkowań i kierunków zagospodarowania przestrzennego miasta Dąbrowa Górnicza

W „Studium uwarunkowań i kierunków zagospodarowania przestrzennego miasta Dąbrowa Górnicza”⁴ wyznaczono trzy typy obszarów wymagających podjęcia działań rewitalizacyjnych:

- obszary wymagające przekształceń, zagospodarowania i rehabilitacji zabudowy miejskiej,
- obszary rewitalizacji poprzemysłowej,
- obszary wymagające rekultywacji.

W Tabeli 14 scharakteryzowano poszczególne obszary z uwzględnieniem proponowanych działań rewitalizacyjnych.

Tabela 14. Obszary wymagające przekształceń, rehabilitacji i rekultywacji na podstawie „Studium uwarunkowań i kierunków zagospodarowania przestrzennego miasta Dąbrowa Górnicza”

	Obszary rewitalizacji wg studium	Podstawowe cele
Obszary wymagające przekształceń zagospodarowania i rehabilitacji zabudowy miejskiej		
1	Obszar rewitalizacji zabudowy w centrum miasta – południowa i zachodnia strona ciągu ulic: Sobieskiego, Królowej Jadwigi, Alei Róż	- wzmocnienie funkcji centrotwórczych - nadanie reprezentacyjnego charakteru przestrzeniom publicznym
2	Obszar rewitalizacji zabudowy w rejonie ulic: Kościuszki, Kolejowej, Konopnickiej	- podniesienie rangi ul. Kościuszki poprzez obudowę obiektami o randze ogólnomiejskiej - kompleksowe zagospodarowanie zespołu zabudowy kolejowej
3	Obszar rewitalizacji w kierunku tzw. „nowego” centrum miasta – rejon ulic: Łańcuckiego, Granicznej, Kruczkowskiego	- obudowanie istniejącego obiektu administracyjnego budynkami o funkcjach centrotwórczych - wykreowanie reprezentacyjnych przestrzeni publicznych
4	Obszar rewitalizacji zabytkowego zespołu zabudowy dworca kolejowego i towarzyszącej mu zabudowy	- rewitalizacja zabytkowego budynku dworca kolejowego wraz z otoczeniem - rewitalizacja zabudowy mieszkaniowej

⁴ „Studium uwarunkowań i kierunków zagospodarowania przestrzennego miasta Dąbrowa Górnicza”, Załącznik nr 1 do Uchwały Nr XXIII/374/08 Rady Miejskiej w Dąbrowie Górniczej z dnia 30 stycznia 2008 r.

	mieszkaniowej w Ząbkowicach	i infrastruktury technicznej
5	Obszar rewitalizacji zabudowy, stanowiącej centrum Strzemieszyc	- wzmocnienie funkcji lokalnego centrum - rewaloryzacja przestrzeni publicznych – plac przed dworcem PKP
6	Obszar rewitalizacji zabytkowej kolonii robotniczej „Matheron” zlokalizowanej nad zbiornikiem Pogoria I	- kompleksowa rewaloryzacja substancji budowlanej i infrastruktury technicznej, z zachowaniem specyficznych cech architektonicznych
7	Obszar rewitalizacji osiedli wielorodzinnej zabudowy mieszkaniowej	- termomodernizacja budynków - poprawa bezpieczeństwa publicznego - zagospodarowanie publicznych przestrzeni międzyblokowych
Obszary rewitalizacji poprzemysłowej		
1	Obszar rewitalizacji poprzemysłowej obejmujący teren po byłej Kopalni Węgla Kamiennego „Paryż”	- nadanie nowej, trwałej funkcji gospodarczej wzmacniającej bazę ekonomiczną miasta
Obszary wymagające rekultywacji		
1	Teren byłego składowiska opadów przy ul. Niemcewicza	- rekultywacja a następnie przekształcenie w zieleni parkową
2	Tereny części wyrobiska kopalni piasku „Kuźnica Warężyńska”	- rekultywacja w kierunku leśnym i zagospodarowanie na celu sportu, rekreacji i turystyki
3	Tereny eksploatacji dolomitu w Ząbkowicach	- rekultywacja w kierunku leśnym i zagospodarowanie na celu sportu, rekreacji i turystyki
4	Tereny eksploatacji piasku w Okradzionowie	- rekultywacja w kierunku leśnym (przywrócenie stanu pierwotnego)

Zródło: opracowanie własne na podstawie „Studium uwarunkowań i kierunków zagospodarowania przestrzennego miasta Dąbrowa Górnicza”, str. 195-196

2.6. Miejscowe plany zagospodarowania przestrzennego a obszary rewitalizacji

Istnienie aktualnych planów miejscowych jest jednym z warunków realizacji projektów rewitalizacji w wymiarze przestrzennym. W związku z powyższym w Tabeli 15 przedstawiono miejscowe plany zagospodarowania przestrzennego, kluczowe z perspektywy działań rewitalizacyjnych w Dąbrowie Górniczej.

Tabela 15. Miejscowe plany zagospodarowania przestrzennego istotne z perspektywy rewitalizacji w Dąbrowie Górniczej

Miejscowy plan zagospodarowania przestrzennego	Tereny i obiekty
Miejscowy plan zagospodarowania przestrzennego dla terenów centrum B miasta Dąbrowa Górnicza (Uchwała nr L/884/2001)	ulica 3 Maja, Młodzieżowy Ośrodek Pracy Twórczej, budynek byłego kina „Ars”
Miejscowy plan zagospodarowania przestrzennego dla terenów centrum A miasta Dąbrowa Górnicza (Uchwała nr XXX/582/2004)	Pałac Kultury Zagłębia, tereny zakładów „Defum”, tereny dworca kolejowego „Dąbrowa Górnicza”
Miejscowy plan zagospodarowania przestrzennego dla terenu położonego w rejonie Parku Hallera (Uchwała nr XXV/406/08)	Park Hallera, wejście do Parku (tzw. brama do parku)
Miejscowy plan zagospodarowania przestrzennego dla terenów położonych w rejonie ulic: Poniatowskiego, Kruczkowskiego, Alei Zagłębia Dąbrowskiego, Komuny	tereny po północnej stronie Al. Piłsudskiego, w tym Targowisko Miejskie

Paryskiej torów kolejowych PKP Katowice-Warszawa w dzielnicy Reden (Uchwała nr XXIII/432/2004)	
Miejscowy plan zagospodarowania przestrzennego dla terenu położonego w dzielnicy Gołonóg, rejon Wzgórza Gołonoskiego (Uchwała nr VI/110/2003)	Zespół Kościelny p.w. św. Antoniego w Gołonogu, Wzgórze Gołonoskie
Miejscowy plan zagospodarowania przestrzennego dla terenów położonych w rejonie ulic: Tysiąclecia, Alei Piłsudskiego, Kruczkowskiego, Alei Zagłębia Dąbrowskiego, Komuny Paryskiej, torów kolejowych PKP Katowice-Warszawa (Uchwała nr XXIII/431/2004)	Osiedle Morcinka
Miejscowy plan zagospodarowania przestrzennego dla terenów Ząbkowice Zachód (Uchwała nr XLVIII/905/05)	Dom Kultury w Ząbkowicach, budynek dawnego kina Uciecha, osiedle przy ul. Chemicznej, tereny Zakładach Tworzyw Sztucznych „ERG”
Miejscowy plan zagospodarowania przestrzennego terenu górniczego Kopalni Dolomitu „Ząbkowice” w Dąbrowie Górniczej (Uchwała nr XLIII/848/2001)	Kamieniołomy Zakładów „Dolomity”
Miejscowy plan zagospodarowania przestrzennego dla terenów położonych w Strzemieszycach w rejonie Sulna, Centrum, Grabocina, Szałasowizny (Uchwała nr XLIV/801/09)	ul. Warszawska, teren wokół dworca PKP „Dąbrowa Strzemieszyce”, budynek dawnego kina „Paw”, domy kolejowe przy ul. Gruszczyńskiego
Miejscowy plan zagospodarowania przestrzennego dla terenów położonych w rejonie Korzeńca (Uchwała nr VI/51/07)	budynki przy ulicy Robotniczej i ulicy Limanowskiego
Miejscowy plan zagospodarowania przestrzennego dla terenów zbiornika Pogoria I	osiedle robotnicze przy ul. Pogoria (Kolonie robotnicza „Matheron”)

Zródło: opracowanie na podstawie danych Urzędu Miejskiego w Dąbrowie Górniczej

2.7. Programy sektorowe dotyczące rozwoju miasta Dąbrowa Górnicza

W Tabeli 16 przedstawiono nawiązanie do procesu rewitalizacji miasta Dąbrowa Górnicza wynikające z pozostałych dokumentów strategicznych, programowych i studialnych obowiązujących w mieście. W szczególności wiążące są ustalenia zawarte w Wieloletniej Prognozie Finansowej na lata 2011-2015.

Tabela 16. Miejskie programy sektorowe nawiązujące do procesu rewitalizacji Dąbrowy Górniczej

Lp.	Tytuł dokumentu	Nawiązanie do procesu rewitalizacji Dąbrowy Górniczej
1	Program rozwoju społeczeństwa obywatelskiego w Dąbrowie Górniczej 2008-2013 <i>(program wieloletni)</i>	Działania z zakresu rewitalizacji społecznej, przyczyniające się do: <ul style="list-style-type: none"> wzmacnianiu potencjału organizacji pozarządowych w mieście, wypracowania zasad partnerstwa pomiędzy organizacjami pozarządowymi a administracją publiczną, m.in. w zakresie rewitalizacji miasta, mocniejszego współdziałania pomiędzy sektorami obywatelskim i publicznym w zakresie realizacji

		<p>przedsięwzięć rewitalizacyjnych,</p> <ul style="list-style-type: none"> • mocniejszego zaangażowania się mieszkańców Dąbrowy Górniczej w rozwój swojej wspólnoty lokalnej.
2	<p>Program współpracy gminy Dąbrowa Górnicza z organizacjami pozarządowymi oraz innymi podmiotami prowadzącymi działalność pożytku publicznego</p> <p><i>(coroczny program współpracy)</i></p>	<p>W Programie ustalono zasady współpracy w obszarach:</p> <ul style="list-style-type: none"> • kultury i sztuki, • upowszechniania sportu, turystyki i rekreacji, • ekologii, ochrony zwierząt oraz ochrony dziedzictwa przyrodniczego, • działalności na rzecz osób niepełnosprawnych, • pomocy społecznej, • przeciwdziałania patologiom i uzależnieniom, • oświaty i wychowania, • ratownictwa i ochrony ludności. <p>Formy współpracy obejmują m.in.:</p> <ul style="list-style-type: none"> • finansowanie działań (środki przyznawane są w trybie konkursowym), • konsultacje społeczne, • prowadzenie Inkubatora Społecznej Przedsiębiorczości, • inicjatywa lokalna.
3	Gminny program działań na rzecz osób niepełnosprawnych w Dąbrowie Górniczej	<p>Działania z zakresu rewitalizacji społecznej, przyczyniające się do:</p> <ul style="list-style-type: none"> • pełnego uczestnictwa w życiu społecznym niepełnosprawnych mieszkańców miasta, • zwiększenia aktywności zawodowej osób niepełnosprawnych.
4	Wieloletni program gospodarowania mieszkaniowym zasobem gminy Dąbrowa Górnicza na lata 2008-2012	<p>Działania z zakresu rewitalizacji technicznej i społecznej, przyczyniające się do:</p> <ul style="list-style-type: none"> • poprawy stanu technicznego gminnych zasobów mieszkaniowych, • zwiększania ilości lokali socjalnych • partycypacja w Towarzystwie Budownictwa Społecznego • rehabilitacji mieszkaniowego zasobu gminy oraz humanizacji osiedli mieszkaniowych.
5	Program Ochrony Środowiska wraz Planem Gospodarki Odpadami dla Miasta Dąbrowa Górnicza na lata 2008-2012	<p>Działania z zakresu rewitalizacji środowiskowej i rewitalizacji społecznej uwzględniające:</p> <ul style="list-style-type: none"> • formy ochrony przyrody, • waloryzację przestrzeni, • lokalizację głównych instalacji do odzysku i unieszkodliwiania odpadów.
6	Wieloletnia Prognoza Finansowa na lata 2011-2015	<p>Zakłada się realizację następujących przedsięwzięć związanych z procesem rewitalizacji Dąbrowy Górniczej:</p> <ul style="list-style-type: none"> • OP-ACT w ramach programu URBACT II. • INTEGRA – program aktywizacji zawodowej i społecznej osób w Dąbrowie Górniczej, • Uporządkowanie gospodarki wodno-ściekowej w gminie, • Przebudowa zabytkowego Pałacu Kultury Zagłębia, • Rewitalizacja przestrzeni miejskich – budowa nowych miejsc parkingowych wraz z modernizacją ciągów

		<p>pieszych,</p> <ul style="list-style-type: none"> • Budowa Specjalnego Ośrodka Szkolno-Wychowawczego z Kompleksem Sportowym dla Dzieci i Młodzieży, • Przebudowa i modernizacja obiektu sportowego przy ul. Konopnickiej, • Zagospodarowanie terenu w rejonie osiedla Mickiewicza i Norwida.
--	--	---

Źródło: opracowanie na podstawie danych Urzędu Miejskiego w Dąbrowie Górniczej

2.8. Warsztaty Charrette dla obszaru śródmieścia

W dniach 9 -11 lutego 2011 roku odbyły się w Dąbrowie Górniczej warsztaty „Charrette”, których wyniki opracowane przez dr hab. inż. arch. Piotra Lorensa zostały zaprezentowane w dwóch raportach: *Raport z warsztatów „Charrette” dotyczących uszczegółowienia Lokalnego Programu Rewitalizacji Miasta Dąbrowa Górnicza dla obszaru śródmieścia oraz Założenia do strategii rozwoju przestrzennego dla obszaru śródmieścia.*

W trakcie warsztatów uczestnicy określili wizję rozwoju dzielnicy śródmiejskiej, którą można zdekomponować na następujące obszary działań:

- kreowanie przestrzeni publicznych, w tym deptaków miejskich i ciągów pieszo-rowerowych łączących śródmieście z terenami zielonymi (Park Zielona, zbiorniki Pogoria),
- przeciwdziałanie marginalizacji społecznej w śródmieściu, poprzez m.in. rozwiązania z zakresu polityki społecznej i polityki mieszkaniowej,
- tworzenie oferty spędzania wolnego czasu w śródmieściu, w szczególności dotyczącej kultury, edukacji, rozrywki i rekreacji,
- ożywienie handlu na ulicy 3 Maja oraz ulicach z nią sąsiadujących,
- kreowanie przestrzeni biurowych na obszarze śródmieścia (śródmieście jako miejsce sprzyjające prowadzeniu działalności gospodarczej),
- wzmacnianie Dąbrowy Górniczej jako ośrodka akademickiego (AGH w budynkach „Szttygarki” oraz WSB).

3. Założenia strategiczne Lokalnego Programu Rewitalizacji Dąbrowy Górniczej

Kierując się w procesie tworzenia lokalnego programu rewitalizacji miasta:

- specyfiką przestrzenną miasta, które posiadając dużą powierzchnię cechuje się stosunkowo niskim poziomem spójności terytorialnej,
- kryterium maksymalizacji efektów działań rewitalizacyjnych dla miasta jako całości będące podstawą selekcji obszarów rewitalizacji,
- ograniczonością środków finansowych możliwych do pozyskania, montażu i przeznaczenia na realizację przedsięwzięć rewitalizacyjnych,

wyróżnia się dwie zasadnicze grupy jednostek strukturalnych Lokalnego Programu Rewitalizacji Dąbrowy Górniczej. Są to obligatoryjne i fakultatywne jednostki strukturalne (Tabela 17).

Tabela 17. Jednostki strukturalne obligatoryjne i fakultatywne objęte Lokalnym Programem Rewitalizacji Dąbrowy Górniczej

	Jednostki strukturalne obligatoryjne	Jednostki strukturalne fakultatywne
Obszary Centralne	<p><u>Centrum ogólnomiejskie</u></p> <p>I. Śródmieście</p> <p>II. Reden</p> <p>III. Gołonóg</p>	<p><u>Centra lokalne II rzędu</u></p> <p>I. Centrum lokalne „Łosień”</p> <p>II. Centrum lokalne „Łęka”</p>

	<u>Centra lokalne I rzędu</u> IV. Centrum lokalne „Ząbkowice” V. Centrum lokalne „Strzemieszyce”	
Obszary subcentralne	<u>Osiedlowe</u> VI. Osiedla Śródmieścia: Osiedla Mydlice Północne i Południowe VII. Osiedla Gołonoga: Kasprzaka, Tysiąclecia, Morcinka	<u>Osiedlowe</u> III. Osiedle socjalne przy ul. Łącznej oraz Osiedle Młodych Hutników
	<u>Poprzemysłowe</u> VIII. Śródmiejskie tereny poprzemysłowe	<u>Poprzemysłowe</u> IV. Dolomity w Ząbkowicach Tereny poprzemysłowe w Strzemieszycach Wypaleniska w Błędowie
	<u>Przyrodniczo-rekreacyjne</u> IX. Tereny przyrodniczo-rekreacyjne w zespole dzielnic Łęknice-Korzeniec-Pogoria X. Tereny przyrodniczo-rekreacyjne w zespole dzielnic Łosień-Łęka-Okradzionów i dzielnicy Błędów	<u>Przyrodniczo-rekreacyjne</u> V. Park Podlesie w Gołonogu i Wywierzyska w Strzemieszycach

Źródło: Opracowanie własne na podstawie wyników przeprowadzonych warsztatów strategicznych

Jednostki strukturalne programu rewitalizacji zaliczane do grupy jednostek obligatoryjnych uzyskują priorytet wdrożeniowy, a projekty rewitalizacyjne zlokalizowane na ich obszarze realizowane są w pierwszej kolejności. Grupa fakultatywnych jednostek strukturalnych programu rewitalizacji miasta i lista formułowanych na ich obszarze projektów rewitalizacyjnych mogą być realizowane w drugiej kolejności w razie pozyskania i montażu dodatkowych środków publicznych, pojawienia się inwestorów biznesowych, a także w przypadku zawiązania się inicjatyw obywatelskich popartych realnymi źródłami finansowania.

3.1. Jednostki strukturalne obligatoryjne programu rewitalizacji miasta

A. Obszary centralne

I. Centrum ogólnomiejskie – „Śródmieście”

a/ reprezentacyjne przestrzenie publiczne: ulica Kościuszki od Legionów Polskich do dworca PKP, dworzec „Dąbrowa Górnicza” z ulicą Kolejową oraz ulicą 3 Maja wraz z placem „starej” Straży Pożarnej,

b/ infrastruktura kultury i obiekty dziedzictwa kulturowego: Pałac Kultury Zagłębia, obiekt dawnego kina „Ars”, Muzeum Miejskie „Sztęgarka” wraz z zespołem szkół zawodowych oraz sztolnią i pomnikiem, kościół św. Barbary przy sztolni, Sanktuarium NMP Anielskiej oraz Młodzieżowy Ośrodek Pracy Twórczej,

c/ parki i zieleń miejska: Park Hallera część A,

d/ tereny poprzemysłowe: teren poprzemysłowy „Defum”,

II. Centrum ogólnomiejskie – „Reden”

a/ główna oś miejska: al. Królowej Jadwigi oraz al. Piłsudskiego, tereny i obiekty, w tym osiedla mieszkaniowe położone po obu stronach osi oraz targowisko przy ul. Poniatowskiego,

b/ parki i zieleń miejska: Park Hallera część B.

III. Centrum ogólnomiejskie – „Gołonóg”

a/ reprezentacyjne przestrzenie publiczne: ul. Wybickiego i Plac Bema (nazwa zwyczajowa), dworzec PKP „Dąbrowa Górnicza Gołonóg” wraz z otoczeniem, zabytkowy kościół pw. św. Antoniego wraz z cmentarzem,

b/ tereny dziedzictwa przyrodniczego: zespół przyrodniczo-krajobrazowy „Wzgórze Gołonoskie”,

c/ infrastruktura szkolnictwa: Zespół Szkół Plastycznych, Zespół Szkół nr 3 im. M. Szenwalda,

d/ teren po byłym Oddziale Celnym pomiędzy ulicami Gwardii Ludowej i Sadowej.

IV. Centrum lokalne „Ząbkowice”

a/ przestrzeń reprezentacyjna: ul. Armii Krajowej, dworzec PKP „Dąbrowa Górnicza” – Ząbkowice” wraz z otoczeniem,

b/ infrastruktura kultury i obiekty dziedzictwa kulturowego: dawny szpital geriatryczny wraz z parkiem, budynek przy ul. Wapiennej – siedziba NGOŚ, dom kultury, budynek dawnego kina „Uciecha”,

b/ tereny przemysłowe i poprzemysłowe hut szkła: okiennego i gospodarczego wraz z otoczeniem oraz tereny Zakładu Tworzyw Sztucznych „Erg” wraz z otoczeniem,

c/ osiedle Młodych Hutników.

V. Centrum Lokalne „Strzemieszyce”

a/ reprezentacyjna przestrzeń publiczna: ul. Warszawska od dworca do liceum wraz z przyległymi ulicami, dworzec PKP „Dąbrowa Górnicza-Strzemieszyce” wraz z otoczeniem,

b/ infrastruktura kultury: budynek dawnego kina „Paw”,

c/ infrastruktura szkolnictwa: była Szkoła Podstawowa nr 19 przy ul. Głównej.

B. Zintegrowane obszary subcentralne

VI. Osiedla Śródmieścia; osiedla Mydlice Południowe i Mydlice Północne

a/ kolonie robotnicze: osiedle robotnicze przy ul. Żeromskiego,

b/ obiekty dziedzictwa kulturowego: restauracja „Hubertus”.

VII. Osiedla Gołonoga: Osiedla Kasprzaka, Tysiąclecia i Morcinka.

VIII. Śródmiejskie tereny przemysłowe

a/ przestrzeń publiczna: ul. Sobieskiego w rejonie „Huty Bankowej”,

b/ tereny poprzemysłowe: tereny i obiekty po kopalni „Paryż”, tereny „Huty Bankowej”, zwałowisko „Jadwiga” za torami kolejowymi,

IX. Tereny przyrodniczo-rekreacyjne w zespole dzielnic Łęknice-Korzeniec-Pogoria

a/ infrastruktura rekreacyjno-sportowa: tereny wokół zbiorników Pogoria I i III (uporządkowanie gospodarki wodno-ściekowej i konsolidacji funkcji rekreacyjnej), stadion „Zagłębiak – Dąbrowa Górnicza” przy ul. Konopnickiej,

b/ tereny dziedzictwa przyrodniczego: Zbiornik Pogoria II – użytek ekologiczny,

c/ parki i zieleń miejska: park Zielona,

d/ osiedla socjalne i kolonie robotnicze: budynki socjalne przy ul. Robotniczej oraz kamienice przy ul. Limanowskiego, osiedle robotnicze przy ul. Pogoria,

e/ teren po byłym wysypisku śmieci przy ul. Niemcewicza.

X. Tereny przyrodniczo-rekreacyjne w zespole dzielnic Łosień-Łęka-Okradzionów i dzielnic Błędów

a/ tereny dziedzictwa przyrodniczego: Dolina Białej Przemszy „Szwajcaria Zagłębiowska”, Las w Nowej Kuźniczce, teren Pustyni Błędowskiej.

3.2. Jednostki strukturalne fakultatywne programu rewitalizacji miasta

C. Centra lokalne drugiego rzędu

I. Centrum lokalne „Łosień”: przestrzeń publiczna: rejon ul. Przedziałowej, Pocztowej, Ząbkowickiej i Łaskowej.

II. Centrum lokalne „Łęka”: przestrzeń publiczna: rejon ul. Przelotowej od skrzyżowania z ul. Łaskową do kościoła.

D. Wyspowe obszary subcentralne

III. Tereny osiedlowe: osiedle budynków socjalnych przy ul. Łącznej w Gołonogu.

IV. Tereny poprzemysłowe: okolice kamieniołomu Zakładu Dolomitów w Ząbkowicach, oraz dawny budynek młyna i dawny tartak w Strzemieszycach, Wypaleniska - tereny wokół kopalń piasku w Błędowie.

V. Tereny przyrodniczo-rekreacyjne: Wywierzyska w Strzemieszycach, park Podlesie w Gołonogu.

3.3. Granice obszarów rewitalizacji miasta

Na podstawie analizy wskazanych do objęcia programem stref rewitalizacji wyodrębniono i ustalono granice 10 obszarów rewitalizacji miasta.

Centrum ogólnomiejskie, w którego skład wchodzi Śródmieście, Reden, Gołonóg usytuowane są wokół głównej osi komunikacyjnej miasta tj. ulic: Jana III Sobieskiego, Królowej Jadwigi i Alei Piłsudskiego, po tereny dawnego składu celnego. W obszarach tych zgrupowane są najistotniejsze z punktu widzenia wizerunku miasta przestrzenie reprezentacyjne Dąbrowy Górniczej oraz tereny, które do takiego miana pretendują. Wyznaczenie granic obszarów I, II, III odpowiada też zapisom „Strategii rozwoju: Dąbrowa Górnicza 2020” oraz Studium uwarunkowań i kierunków zagospodarowania przestrzennego miasta, które wskazuje te tereny jako przeszłe centrum Dąbrowy Górniczej, do wykreowania którego, samorząd powinien dążyć. Centra lokalne oznaczone numerami IV i V obejmują odpowiednio główne obszary dzielnic Ząbkowice i Strzemieszyce. Składają się na nie historycznie ukształtowane układy urbanistyczne z przestrzeniami publicznymi oraz obiektami użyteczności publicznej integrującymi lokalne społeczności.

W przypadku Dąbrowy Górniczej niezbędnym okazało się wydzielenie obszarów rewitalizacji VI i VII tworzonych przez osiedla mieszkaniowe Śródmieścia oraz Gołonoga. Ich strategiczna lokalizacja w sąsiedztwie Centrum ogólnomiejskiego oraz znaczący potencjał demograficzny idą w parze z wyzwaniami w postaci poprawy stanu technicznego budynków, dbałości o publiczne przestrzenie międzyosiedlowe oraz humanizacji blokowisk. Obszar VIII tworzą śródmiejskie tereny poprzemysłowe. Ich centralna lokalizacja, dobre skomunikowanie, a jednocześnie duże potrzeby związane z rekultywacją terenu, każą ten obszar traktować jedną z jednostek strukturalnych obligatoryjnych programu rewitalizacji.

Jako obszary IX i X wyróżniono tereny przyrodniczo-rekreacyjne zlokalizowane w zespole dzielnic Łęknice-Korzeniec-Pogoria oraz we wschodniej części miasta tj. w dzielnicach Łęka, Łosień, Okradzionów i Błędów. Odpowiednio zagospodarowanie tereny te dysponują znaczącym potencjałem w zakresie rozwoju funkcji turystycznej. W szczególności kompleks zbiorników Pogoria oraz Pustynia Błędowska stanowią unikatowe w skali aglomeracyjnej i regionalnej obszary cenne przyrodniczo.

3.3.1. Obszar I: Centrum Ogólnomiejskie – Śródmieście

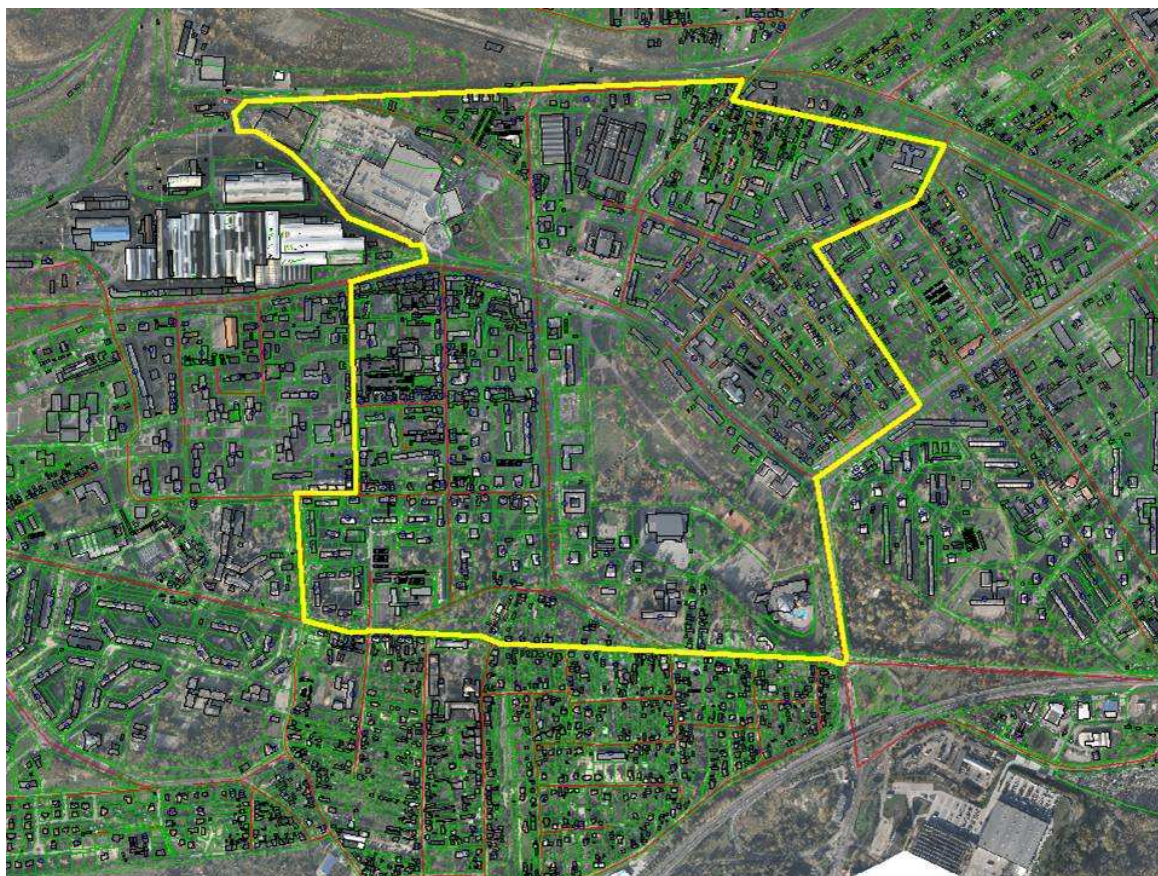
Granica obszaru wyznaczona jest ulicami: Struga (od skrzyżowania z ul. Legionów Polskich), Sienkiewicza, Sobieskiego, po granicy terenu CH Pogoria do linii kolejowej PKP i dalej wzdłuż linii kolejowej ulicą Kolejową, Kopernika (częściowo), Augustynika, Cieplaka, Królowej Jadwigi, Alei Róż, Legionów Polskich do skrzyżowania z ul. Struga.

Obszar tworzą ulice: 3 Maja, Górnicza, Kościuszki wraz z Rondem Sybiraków, Legionów Polskich (fragment) wraz z Muzeum Miejskim i ZSZ „Sztęgarka”, Bandrowskiego, Sienkiewicza, Okrzei, Paryska, Struga, Dojazdowa, Al. Róż, Królowej Jadwigi (częściowo), Augustynika, Skibińskiego, Nowa, Spokojna, Stara, Wąska, Kolejowa, Górników Redenu, Wierzbowa, Cieplaka, Dąbrowskiego (częściowo), Jana III Sobieskiego (fragment), Przybyłaka, Konopnickiej (fragment), Traugutta, Kołłątaja, Plac Wolności oraz Park Hallera.

W obszarze śródmieścia zgrupowane są najistotniejsze z punktu widzenia wizerunku miasta przestrzenie reprezentacyjne Dąbrowy Górniczej oraz tereny, które do takiego miana pretendują. W ramach obszaru zlokalizowanych jest kilka ze wskazanych podczas prac nad programem stref rewitalizacji:

a/ strefa obejmująca tereny i obiekty, które powinny zostać poddane rewitalizacji kulturowo-gospodarczej, tj. ciąg ulicy Kościuszki (od Legionów Polskich do Dworca PKP) oraz obiekty: Dom Handlowy „Centrum”, budynek Poczty Głównej i Dworzec PKP wraz z otoczeniem. Rewitalizacja kulturowa w tej strefie dotyczyć winna Pałacu Kultury Zagłębia oraz obiektu dawnego kina „Ars”. Rewitalizacji przyrodniczo-rekreacyjnej należy poddać tzw. część A Parku Hallera. W ramach strefy występuje również teren poprzemysłowy „Defum”, który powinien zostać poddany rewitalizacji gospodarczej;

b/ wymagająca objęcia rewitalizacją kulturowo-gospodarczą przestrzeń ulicy 3 Maja wraz z obiektami przy niej położonymi, w tym placu „starej” Straży Pożarnej. Występują tu też ważne obiekty, pełniące istotne funkcje symboliczno-historyczne dla miasta i jego mieszkańców, które należy poddać rewitalizacji kulturowej. Są to: Muzeum Miejskie „Sztęgarka” wraz z Zespołem Szkół Zawodowych „Sztęgarka” oraz sztolnią i pomnikiem, a także kościół św. Barbary. Rewitalizacja kulturowa w tej strefie odnosić się winna również do Młodzieżowego Ośrodka Pracy Twórczej, zwłaszcza zaś do rozszerzenia technicznych możliwości działania tej placówki poprzez poprawę możliwości lokalowych;



Mapa nr 2. Obszar I: Centrum Ogólnomiejskie – Śródmieście

c/ strefa o kluczowym znaczeniu dla ukształtowania i rozszerzenia centrum miasta, wyznaczana przez tereny i obiekty usytuowane wzdłuż ul. Królowej Jadwigi. Rewitalizacja kulturowa w ramach omawianego obszaru odnosi się do jednego z najważniejszych zabytków miasta, a równocześnie

miejsca pełniącego istotne funkcje religijne jakim jest Bazylika Sanktuarium Matki Boskiej Anielskiej. W sąsiedztwie Bazyliki, przy ulicy Królowej Jadwigi zlokalizowane jest osiedle, które powinno zostać poddane rewitalizacji społeczno-kulturowej.

3.3.2. Obszar II: Centrum Ogólnomiejskie – Reden

Granica obszaru wyznaczona jest ulicami: Katowicką (od skrzyżowania z Al. Róż), 11 Listopada, Nowocmentarną, Buczka, Długą, Leśną, przez Al. J. Piłsudskiego do ul. Kruczkowskiego, a dalej Al. Zagłębia Dąbrowskiego wzdłuż linii kolejowej do ul. Kopernika i dalej ul. Augustynika, Orzeszkowej, Królowej Jadwigi, Al. Róż do skrzyżowania z ul. Katowicką.

W granicach obszaru znajdują się ulice: Wojska Polskiego, Reymonta, Korczaka, Przemysłowa, 6 Sierpnia, Krasińskiego, Słowackiego, Mickiewicza, Al. Majakowskiego, Norwida, Wyspiańskiego, 11 Listopada, Nowocmentarna, Partyzantów, Spółdzielcza, Buczka, Długa, Leśna, Krótka, Kopernika, Orzeszkowej, Królowej Jadwigi (fragment), Graniczna, Twarda, 9 Maja, Zagłębia Dąbrowskiego (fragment), Kruczkowskiego, Łańcuckiego, Kraszewskiego, Poniatowskiego, Adamieckiego, 1 Maja, Konarskiego, Równa, Sztygarska, Prosta, Żytnia, Plater, Mała, Al. Piłsudskiego (częściowo), Katowicka (fragment), Park Hallera (część B).



Mapa nr 3. Obszar II: Centrum Ogólnomiejskie – Reden

Centrum Ogólnomiejskie – Reden, to obszar o kluczowym znaczeniu dla ukształtowania i rozszerzenia centrum miasta położony pomiędzy Śródmieściem a Gołonogiem. Zasadnicza część tej strefy rewitalizacji obejmuje tereny i obiekty usytuowane wzdłuż ul. Królowej Jadwigi oraz alei

Piłsudskiego, stanowiących główną oś miejską i predestynowanych do pełnienia funkcji reprezentacyjnych

w mieście. Przestrzeń ta powinna zostać poddana rewitalizacji kulturowo-gospodarczej. Podobnymi działaniami powinien zostać objęty obszar targowiska zlokalizowanego przy ulicy Poniatowskiego. W strefie tej powinny być realizowane działania związane z rewitalizacją kulturowo-gospodarczą (aleja Majakowskiego), społeczno-kulturową (osiedle przy ul. Mickiewicza) i przyrodniczo-rekreacyjną (stadion miejski „Damel”).

Podstawowe obszary przemysłowe występujące w ramach obszaru, to: teren przemysłowy „Damel” SA oraz poprzemysłowy teren po zakładach mięsnych. Listę terenów omawianego obszaru domyka teren rekreacyjny Parku Hallera (część B).

3.3.3. Obszar III: Centrum Ogólnomiejskie – Gołonóg

Granica obszaru wyznaczona jest ulicami: Piłsudskiego (od skrzyżowania z ul. Kasprzaka) wraz z obszarem wokół ulicy Gwardii Ludowej, Swobodną, dalej wzdłuż linii kolejowej do ulicy Piecucha, Al. Zagłębia Dąbrowskiego, Tysiąclecia, Kosmonautów, Kasprzaka do skrzyżowania z Al. Piłsudskiego.

Mapa nr 4. Obszar III: Centrum Ogólnomiejskie – Gołonóg



Obszar tworzą ulice: Prusa, Dzieci Wrześni, III Powstania Śląskiego, Bema, Storczyków, Siedmiu Szewców, Działki, Bratków, Kaczeńców, Kościelna, Jaskrów, Laski, Łączna, Sadowa, Swobodna,

Spisaka, Cedlera, Kwiatkowskiego, Tierieszkowej, Gagarina, Wybickiego, Gwardii Ludowej, Szenwalda, Krasickiego, Szulc, Wodna, Szarotki, Piecucha, Zagłębia Dąbrowskiego (częściowo), Al. Piłsudskiego (częściowo).

W dzielnicy Gołonóg na szczególną uwagę zasługują trzy strefy rewitalizacji:

a/ Wzgórze Gołoskie wraz ze zlokalizowanymi na nim obiektami sakralnymi (zabytkowy kościół pw. św. Antoniego wraz z cmentarzem) i terenami dziedzictwa przyrodniczego (zespół przyrodniczo-krajobrazowy „Wzgórze Gołoskie”).

b/ teren na którym usytuowane są: osiedle budynków socjalnych przy ulicy Łącznej, teren po byłym Oddziale Celnym zlokalizowany pomiędzy ulicami Gwardii Ludowej i Sadowej oraz Dworzec PKP „Dąbrowa Górnicza-Gołonóg” wraz z otoczeniem. Z usytuowanych tu obiektów zabytkowych uwagi wymaga pochodzący z 1890r. budynek dworcowy, stanowiący ciekawy przykład architektury kolejowej.

c/ reprezentacyjna przestrzeń publiczna Gołonoga obejmująca plac Bema (nazwa zwyczajowa) oraz ulicę Wybickiego oraz teren z Zespołem Szkół Ogólnokształcących nr 2.

Zabudowa obszaru jest znacznie zróżnicowana. Tzw. Stary Gołonóg o zwartej zabudowie miejskiej pochodzi z lat 50. ubiegłego wieku. Ten socrealistyczny zespół zabudowy mieszkaniowej zaliczany jest do grupy najbardziej wartościowych układów przestrzennych w krajobrazie miasta. Historyczna kompozycja urbanistyczna wymaga tak odnowy, jak i ochrony. Budynki m.in. przy ulicach: Cedlera, Tierieszkowej czy Gagarina to przykład architektury wielkopłytowej. Zarówno „stare” osiedle, jak i blokowiska Obszaru: Centrum Ogólnomiejskie – Gołonóg, choć o zróżnicowanym charakterze zabudowy i problemach społecznych powinny zostać poddane rewitalizacji społecznej. Ten typ rewitalizacji odnosi się także do budynku Zespołu Szkół Plastycznych, położonego przy ul. Kosmonautów, ale włączonego do Obszaru III z racji usytuowania i typu zabudowy.

3.3.4. Obszar IV : Centrum Lokalne Ząbkowice

Granice obszaru wyznaczają ulice: Konstytucji (od skrzyżowania z DK 1), Al. Zwycięstwa, Kalinowa, Traktowa, Jaskółcza, Hallerczyków, Pszenna, po granicy terenów kop. Dolomit do ul. Górzystej, dalej obejmując ulice: Hutniczą, Dreszera, Skłodowskiej-Curie, w kierunku DK1, a następnie do skrzyżowania z ul. Konstytucji.

W granicach obszaru znajdują się ulice: Gruntowa, Langego, Kasztanowa, Orzechowa, Hallerczyków, Fiołkowa, Zagłębiowska, Oświecenia, Fredry, Jaskółcza, Kalinowa, Skłodowskiej-Curie, Zacisze, Zabłockiego, Wypoczynkowa, Armii Krajowej, Traktowa, Sokolska, Rzemieślnicza, Rolnicza, Tetmajera, Projektowana, Piastowska, Nałkowskiej, Nadrzeczna, Młynarska, Makowa, Łąkowa, Lipowa, Leszczynowa, Dreszera, Gospodarcza, Górzysta, Hutnicza, Pszenna, Sikorskiego, Szosowa, Targowa, Tulipanowa, Wapienna, Zdrojowa, Związku Orła Białego, Osiedle Robotnicze, Chemiczna, Dworcowa, Korczyńskiego, Mizerkiewicza, Rapackiego, Al. Zwycięstwa, Kusocińskiego, Dąbrowskiej, Dolomitowa, Willowa, Słoneczna, Baśniowa, Park Brzozowy oraz Park Tysiąclecia.

W dzielnicy Ząbkowice wyróżniono cztery strefy rewitalizacji. Pierwszą z nich jest przestrzeń, która powinna pełnić funkcje centralne w dzielnicy. Wyznaczana jest przede wszystkim przez ulicę Armii Krajowej, która winna stawać się reprezentacyjną przestrzenią publiczną. Jej uzupełnieniem jest Dworzec PKP „Dąbrowa Górnicza-Ząbkowice” wraz z otoczeniem (m.in. spalony pałacyk będący dawniej siedzibą naczelnika PKP). W ramach tego obszaru występuje również szereg innych terenów i obiektów o kluczowym znaczeniu dla rewitalizacji dzielnicy. Kościół p.w. Zesłania Ducha Świętego to zabytek o wartości kulturowej i historycznej.

Obiektem infrastruktury kultury i dziedzictwa kulturowego są: dawny szpital geriatryczny wraz z parkiem oraz budynek przy ul. Wapiennej (siedziba NGO's). Tereny poprzemysłowe

na obszarze obejmują tereny po Hucie Szkła Okiennego oraz tereny Huty Szkła Gospodarczego wraz z otoczeniem. Kolonie robotnicze i stare osiedla mieszkaniowe na obszarze, które powinny zostać poddane rewitalizacji społeczno-kulturowej to: osiedle robotnicze w Ząbkowicach i osiedle przy ul. Sikorskiego. Wreszcie, w ramach obszaru znajdują się również tereny zielone – park Tysiąclecia wraz z amfiteatrem. Szeroka lista terenów i obiektów omawianego obszaru wskazuje na konieczność podjęcia wielokierunkowych działań rewitalizacyjnych.

Drugą strefą wyznaczoną w Ząbkowicach jest obszar zlokalizowany na północ od omówionej wyżej przestrzeni centralnej dzielnicy. Składają się na niego obiekty kulturalne, Dom Kultury w Ząbkowicach, budynek dawnego kina „Uciecha”, teren poprzemysłowy po Zakładach Tworzyw Sztucznych „Erg”, osiedle robotnicze przy ulicy Chemicznej. Pozostałe strefy rewitalizacji w Ząbkowicach obejmują: blokowisko – Osiedle Młodych Hutników, stadion Unii Ząbkowice oraz teren poprzemysłowy – okolice kamieniołomu Zakładu „Dolomity”.



Mapa nr 5. Obszar IV : Centrum Lokalne Ząbkowice

W 2008r. na terenie dzielnicy przeprowadzono badania socjologiczne poświęcone oczekiwaniom kierunkom rewitalizacji tego obszaru. W badaniu uczestniczyło ponad 1100 mieszkańców Ząbkowic. Analiza opinii mieszkańców wskazuje, że najczęściej na pierwszym miejscu wskazywano konieczność rewitalizacji całej dzielnicy bez wyjątku (37,3 % ogółu badanych). Ten wybór świadczy o determinacji mieszkańców, którzy oczekują zmiany obrazu i funkcjonowania swojej dzielnicy. Stąd zdecydowano objąć obszarem rewitalizacji cały obszar dzielnicy.

3.3.5. Obszar V: Centrum Lokalne Strzemieszyce

Granice obszaru wyznaczają ulice: Katowicka (wraz z obszarem dawnych Zakładów Chemicznych „Strem” przy ul. Puszkina), ul. Puszkina, Składowa, droga nr 790 do ul. Katowickiej, Narutowicza, Orkana, wzdłuż linii kolejowej biegnącej równolegle, m.in. do ulic: Transportowej, Warszawskiej, następnie wzdłuż nitki kolejowej przecinającej ul. Majewskiego do ul. Katowickiej. Obszar, wypowo obejmuje również cenny obszar przyrodniczy Wywierzyska.

Obszar tworzą ulice: Katowicka (częściowo), Narutowicza, Orkana, Łazienna, Szarych Szeregów, Modrzejewskiej, Kozubka, Obrońców Pokoju, Ofiar Katynia, Tylna, Źródłana, Studzienna, Majewskiego, Sosnowa, Zielna, Hetmańska, Źwirki i Wigury, Transportowa, Warszawska, Stacyjna, Akacyjowa oraz Puszkina, Składowa i punktowo: Wywierzyska.

Mapa nr 6. Obszar V: Centrum Lokalne Strzemieszyce



Obszar zawiera trzy strefy rewitalizacji. Pierwsza obejmuje centralną część dzielnicy. Centrum Strzemieszyc Wielkich zaliczane jest do grupy najbardziej wartościowych układów przestrzennych w krajobrazie miasta. Z tej racji, ochrony wymaga m.in. historyczna kompozycja urbanistyczna. Obszar rewitalizacji obejmuje także zdegradowaną zabudowę usługowo-mieszkaniową i zabytkowy zespół dworca kolejowego. Reprezentacyjną częścią w ramach tego obszaru jest ul. Warszawska (od dworca PKP do liceum) wraz przyległymi ulicami, a także sam Dworzec PKP „Dąbrowa Górnicza - Strzemieszyce” wraz z otoczeniem (plac przy dworcu oraz „drewniany dom”). Rewitalizacji kulturowej powinien zostać poddany budynek dawnego kina „Paw”. Z kolei infrastruktura szkolnictwa wymagająca rewitalizacji to budynek byłej Szkoły Podstawowej nr 19 przy ul. Głównej. Przy ulicy Gruszczyńskiego zlokalizowane jest osiedle robotnicze (tzw. domy kolejowe).

Druga z wyznaczonych stref w Strzemieszycach to tereny dziedzictwa przyrodniczego, tzw. Wywierzyska, na które składają się źródło przy ul. Strzemieszyckiej oraz tzw. „stawiki z pstrągami”. Na ostatnią z wyróżnionych w Strzemieszycach stref składają się tereny przemysłowe (tereny i obiekty po zakładach chemicznych „Strem”) oraz obiekty dziedzictwa kulturowego (budynek dawnego młyna i dawny tartak).

3.3.6. Obszar VI: Osiedla Śródmieścia – Mydlice Pn. i Mydlice Płd.

Granica obszaru przebiega wzdłuż ulic: Legionów Polskich (od granicy z miastem Będzin) wzdłuż zachodniej granicy miasta i dalej ul. Starościńską, Jaworową, Struga, Dąbrowskiego, Sienkiewicza, Sobieskiego, Chopina, Mireckiego do ulicy Legionów Polskich.

Mapa nr 7. Obszar VI: Osiedla Śródmieścia – Mydlice Pn. i Mydlice Płd.



W skład obszaru wchodzi ulice: Dąbskiego, Mireckiego, Chopina, Sobieskiego, Ludowa, Legionów Polskich, Dąbrowskiego, Łukasińskiego, Żeromskiego, Łukasińskiego, Jaworowa, Szpitalna, Ziemna, Wolska, Zdrowa, Starościńska, Dąbrowskiego, Sobieskiego (zabudowania po stronie południowej), Barlickiego.

Zlokalizowane w sąsiedztwie Śródmieścia Mydlice to dwa duże osiedla mieszkaniowe stanowiące przykład zabudowy blokowskiej. Około 60 wielorodzinnych budynków mieszkaniowych tworzących osiedla powstało w latach 80. ubiegłego stulecia. Liczba mieszkańców Mydlic przekracza 14 tysięcy. W obrębie obszaru występują potrzeby termomodernizacji budynków, remontów i modernizacji zabudowy oraz infrastruktury technicznej, przystosowania do potrzeb osób

niepełnosprawnych, poprawy bezpieczeństwa publicznego oraz zagospodarowania publicznych przestrzeni międzyblokowych. Mydlisce, stanowiące typowe osiedla – sypialnie, wymagają przede wszystkim rewitalizacji społecznej. Osiedla te zostały wyodrębnione jako samodzielny obszar: Osiedle Mydlisce Północ i Osiedle Mydlisce Południe.

Rewitalizacja kulturowo-gospodarcza powinna zostać przeprowadzona w rejonie ulicy Sobieskiego zlokalizowanej w sąsiedztwie Huty Bankowej. Cennym obiektem historycznym jest tu, stanowiąca własność prywatną, restauracja „Hubertus”, dla której uzasadnione jest podjęcie działań mieszczących się w kulturowym typie rewitalizacji. W ramach obszaru należy także realizować działania związane z rewitalizacją społeczno-kulturową odnoszące się do osiedla robotniczego przy ulicy Żeromskiego. W obszarze tym, obejmującym zaliczany do najbardziej wartościowych układów przestrzennych w krajobrazie miasta widoczne są ślady dawnych, odrębnych układów urbanistycznych XIX wiekowej Dąbrowy (w obrębie kolonii Huta Bankowa) z ok. 1900r.

3.3.7. Obszar VII: Osiedla Gołonoga – Kasprzaka, Tysiąclecia i Morcinka

Granica obszaru wyznaczona jest ulicami: DK 1 (od skrzyżowania z ul. Kasprzaka), ul. Podlesie, Tysiąclecia wraz z Parkiem Podlesie, Leśną, Morcinka, Al. Zagłębia Dąbrowskiego, Tysiąclecia, Kosmonautów, Kasprzaka do skrzyżowania z DK1.

Mapa nr 8. Obszar VII: Osiedla Gołonoga – Kasprzaka, Tysiąclecia i Morcinka



Obszar obejmuje ulice: Kasprzaka, Kosmonautów, Tysiąclecia, Morcinka, Młodych, Podlesie, 11 Listopada (fragment), Al. Piłsudskiego (częściowo), Kosmonautów, Al. Zagłębia Dąbrowskiego (częściowo), Park Podlesie.

Na kolejny obszar wyodrębniony z dzielnicy Gołonóg składają się blokowiska: osiedle Kasprzaka, osiedle Tysiąclecia oraz osiedle Morcinka. Budynki powstawały wraz z rozwojem Huty Katowice.

Ze względu na wagę i specyfikę problemów zdecydowano o wyłączeniu tej przestrzeni w postaci odrębnego obszaru. Jako następną ze stref rewitalizacji w dzielnicy Gołonóg przyjęto Park Podlesie, na terenie którego uzasadnione jest podjęcie działań rewitalizacji przyrodniczo-rekreacyjnej.

3.3.8. Obszar VIII: Śródmiejskie Tereny Przemysłowe

Granica obszaru przebiega wzdłuż zachodniej granicy miasta (ul. Siemońska), ul. Jana III Sobieskiego, po granicy terenów przemysłowych Huty Bankowej i dalej wzdłuż linii kolejowej PKP do granicy Dąbrowy Górniczej z Będzinem (ul. Siemońska).

Mapa nr 9. Obszar VIII: Śródmiejskie tereny przemysłowe



W granicach obszaru znajdują się ulice: Perla, Moniuszki, Filtrowa, Siemońska, Jana III Sobieskiego (zabudowa usytuowana po stronie północnej). W zachodniej części Śródmieścia, przy granicy z Będzinem, wyróżniono odrębny obszar rewitalizacji. Obszar VIII zdominowany jest przez tereny poprzemysłowe (tereny i obiekty po kopalni „Paryż”, zwałowisko „Jadwiga”, tereny po Hucie „Bankowa” wymagające rewitalizacji gospodarczej. Przemysłowe budynki i budowle Huty Bankowa oraz kopalni Paryż to budynki o interesującej architekturze. Zły stan techniczny, konieczność znalezienia nowych funkcji (kop. Paryż) oraz przystosowanie do nowych zadań i przeznaczenia winno uwzględniać ich historyczne formy i kompozycje urbanistyczne.

Na terenie dawnej kop. Paryż pozostają zachowane obiekty z XIX/XX wieku i z lat międzywojennych XX wieku. Zabudowania przy ul. Perle, niewątpliwie o walorach kulturowych, wymagają nadania nowej trwałej funkcji oraz rewitalizacji w kierunku gospodarczym.

3.3.9. Obszar IX: Tereny przyrodniczo-rekreacyjne w zespole dzielnic Łęknice – Korzeniec – Pogoria

Granica obszaru prowadzi od strony zachodniej ul. Powstańców, Limanowskiego, równoległe do linii kolejowej Gliwice – Częstochowa, wzdłuż ulic: Wspólnej, Przodowników, Zapolskiej, Wczasowej, Brzozowej, DK 1 (E75, S1), ul. Kusocińskiego, a dalej w kierunku zachodnim ul. Spacerową, brzegiem zbiornika Kuźnica Warężyńska do zachodniej granicy miasta ulicami: Unruga, Letnią, wzdłuż granicy miasta w kierunku południowym, a następnie wzdłuż linii kolejowej do ul. Powstańców.



Mapa nr 10. Obszar IX: Tereny przyrodniczo-rekreacyjne w zespole dzielnic Łęknice – Korzeniec – Pogoria

W skład obszaru wchodzi ulice: Letnia, Robotnicza, Malinowe Górki, Siewierska, Zielona, Spójna, Wiejska, Powstańców, Limanowskiego, Pękalskich, Krzynówki, Dubois, Korzeniec, Śliwińskiego, Konopnickiej, Długosza, Asnyka, Wspólna, Kasprowicza, Skalskiego, Janowska, Łącząca, Cupiała, Olszowa, Dudkiewicza, Odrodzenia, Hempla, Narodowa, Dolna, Graniczna (fragment), Łańcuckiego, Unruga, Kostury, Zakątek, Jasna, Zakładowa, Łęknice, Wesoła, Bukowa, Topolowa, Północna, Bohomolca, Reja, Podłęknicka, Niemcewicz, Modrzewskiego, Napierskiego, Wróblewskiego, Zapolskiej, Kochanowskiego, Głowackiego, Paderewskiego, Sawickiej, Kilińskiego, Urbańskiego, Hibnera, Granitowa, Marchlewskiego, Gałczyńskiego, Kusocińskiego (częściowo), Jasińskiego, Grunwaldzka, Przodowników, Średnia, Ciasna, Furmana, Stalowa, Dembowski, Dziewiąty, Piaskowa, Klonowa, Zuchów, Parkowa, Wczasowa, Brzozowa, Pogoria, Spacerowa, Żeglarska. Obszar IX obejmuje zespół dzielnic Łęknice-Korzeniec-Pogoria, w którym wyodrębniono pięć zróżnicowanych stref rewitalizacji. Pierwsza obejmuje osiedla socjalne (budynki socjalne przy ulicy Robotniczej oraz kamienice przy ulicy Limanowskiego), Park Zielona i obiekty infrastruktury

sportowej (Stadion „Zagłębiak Dąbrowa Górnicza” przy ulicy Konopnickiej). Park Zielona o wyróżniającą się geometrycznej kompozycji urbanistycznej, założony w 1933r. i zmodernizowany w latach 50., do dziś stanowi niepowtarzalny obszar obejmujący największe w Zagłębiu skupisko dębów. Drugi z terenów dla omawianego zespołu dzielnic to zdegradowany teren po byłym wysypisku śmieci przy ulicy Niemcewicza. Na trzeci składa się osiedle robotnicze przy ulicy Pogoria. Zabytkowa kolonia Matheron zlokalizowana nad zbiornikiem Pogoria, stanowi jednorodny po względem urbanistyczno - architektonicznym zespół zabudowy robotniczej. Wymaga ona kompleksowej rewaloryzacji substancji budowlanej i infrastruktury technicznej z zachowaniem specyficznych cech architektonicznych. Czwarta strefa obejmuje teren dziedzictwa przyrodniczego – zbiornik Pogoria II, zaś piąta to tereny przyrodniczo rekreacyjne z infrastrukturą sportową: tereny wokół zbiorników Pogoria I i Pogoria III, dla których celowe będą działania związane ze wzmacnianiem funkcji rekreacyjnej oraz uporządkowanie gospodarki wodno-ściekowej.

3.3.10. Obszar X: Tereny przyrodniczo-rekreacyjne w zespole dzielnic Łosień – Łęka – Okradzionów i dzielnicy Błędów

Granica obszaru wyznaczona jest od ul. Kuźnica Błędowska wzdłuż wschodniej i południowej granicy miasta, a dalej ulicami: Kuźniczka Nowa, Górna, Białej Przemszy, Rudy, Łazy Błędowskie, Żołnierska, Kuźnica Błędowska do wschodniej granicy miasta. Obszar posiada również trzy strefy wypowe w Łośniu, Łęce i Błędowie.



Mapa nr 11. Obszar X: Tereny przyrodniczo-rekreacyjne w zespole dzielnic Łosień – Łęka – Okradzionów i dzielnicy Błędów

Obszar tworzą ulice: Górna, Kuźniczka Nowa, Ziołowa, Białej Przemszy, Rudy, Turystyczna, Łazy Błędowskie, Żołnierska, Kuźnica Błędowska, Strumień, Pustynna, a także wypowo: a/ Wypaleniska; b/ Łosień: ul. Przedziałowa, Pocztowa, Gołonoska, Ząbkowicka, Łaskowa; c/ Łęka: ul. Przelotowa.

Obszar X obejmuje tereny i obiekty w Łośniu, na które składają się: rejon ul. Przedziałowej, Pocztowej, Gołonoskiej, Ząbkowickiej i Łaskowej (potencjalne reprezentacyjne przestrzenie publiczne), obiekty OHP (infrastruktura kultury) oraz Szkoła Podstawowa nr 26 (obiekt infrastruktury szkolnictwa). Druga strefa zlokalizowana jest w Łęce i obejmuje rejon ul. Przelotowej od skrzyżowania z ul. Łaskową do kościoła (potencjalne reprezentacyjne przestrzenie publiczne) oraz budynek po byłej szkole w Łęce. Trzecią strefę tworzy teren dziedzictwa przyrodniczego obejmujący Las w Nowej Kuźnicy i Dolinę Białej Przemszy (tzw. „Szwajcarię Zagłębiowską”). Ostatnie dwie strefy rewitalizacji wydzielone w obrębie Obszaru X znajdują się w Błędowie. Jeden z tych obszarów ma charakter poprzemysłowy (Wypaleniska – teren wokół kopalni piasku), zaś drugi to teren dziedzictwa przyrodniczego (Pustynia Błędowska).

3.4. Priorytety i cele strategiczne Lokalnego Programu Rewitalizacji Dąbrowy Górniczej

3.4.1. Priorytety i cele strategiczne rewitalizacji obszaru I

OBSZAR I: CENTRUM OGÓLNOMIEJSKIE - ŚRÓDMIEŚCIE

Priorytet 1

Wytworzenie obszaru centrotwórczego na osi Gołonóg, Wzgórze Gołonoskie – Śródmieście, Plac Wolności z wielofunkcyjną przestrzenią współtworzoną przez funkcje kulturalne, biznesowe, edukacyjne, rozrywkowe, sportowo – rekreacyjne, społeczne i administracyjne

Cel strategiczny 1

Wzmocnienie istniejących i wykreowanie nowych funkcji centro twórczych w oparciu o reprezentacyjne przestrzenie publiczne (Plac Wolności, ul. 3 Maja, Kościuszki, Królowej Jadwigi), tereny i obiekty poprzemysłowe i pokolejowe oraz śródmiejskie instytucje Kultury.

3.4.2. Priorytety i cele strategiczne rewitalizacji obszaru II

OBSZAR II: CENTRUM OGÓLNOMIEJSKIE - REDEN

Priorytet 1

Wytworzenie obszaru centrotwórczego na osi Gołonóg, Wzgórze Gołonoskie – Śródmieście, Plac Wolności z wielofunkcyjną przestrzenią współtworzoną przez funkcje kulturalne, biznesowe, edukacyjne, rozrywkowe, sportowo – rekreacyjne, społeczne i administracyjne

Cel strategiczny 2

Przyspieszenie dzięki działaniom rewitalizacyjnym krystalizacji obszaru centrotwórczego w oparciu o główną oś miejską: al. Królowej Jadwigi, al. Piłsudskiego spinającą Gołonóg ze Śródmieściem, zintegrowanego przestrzennie z pozostałymi dzielnicami miasta i miastami Górnośląskiego Zespołu Metropolitalnego

3.4.3. Priorytety i cele strategiczne rewitalizacji obszaru III

OBSZAR III: CENTRUM OGÓLNOMIEJSKIE – GOŁONÓG

Priorytet 1

Wytworzenie obszaru centrotwórczego na osi Gołonóg, Wzgórze Gołonoskie – Śródmieście, Plac Wolności z wielofunkcyjną przestrzenią współtworzoną przez funkcje kulturalne, biznesowe, edukacyjne, rozrywkowe, sportowo – rekreacyjne, społeczne i administracyjne

Cel strategiczny 3

Poprawa wielofunkcyjności dzielnicy Gołonóg poprzez wykorzystanie potencjału kulturowego i przyrodniczego Wzgórza Gołonoskiego oraz wzmocnienie funkcji usług społecznych i wsparcia lokalnej przedsiębiorczości.

3.4.4. Priorytety i cele strategiczne rewitalizacji obszaru IV

OBSZAR IV: CENTRUM LOKALNE ZĄBKOWICE

Priorytet 2

Odbudowa funkcji centrotwórczych w dzielnicy Ząbkowice, w szczególności funkcji administracyjnej, gospodarczej, usługowo-handlowej i kulturalno-rekreacyjnej

Cel strategiczny 4

Przywrócenie dzielnicy centralnej, wielofunkcyjnej przestrzeni publicznej integrującej społeczność lokalną Ząbkowic

3.4.5. Priorytety i cele strategiczne rewitalizacji obszaru V

OBSZAR V: CENTRUM LOKALNE STRZEMIESZYCE

Priorytet 3

Odbudowa funkcji centrotwórczych w dzielnicy Strzemieszyce, w szczególności funkcji administracyjnej, gospodarczej, usługowo-handlowej i kulturalno-rozrywkowej

Cel strategiczny 5

Przywrócenie dzielnicy centralnej, wielofunkcyjnej przestrzeni publicznej integrującej społeczność lokalną Strzemieszyc

3.4.6. Priorytety i cele strategiczne rewitalizacji obszaru VI

OBSZAR VI: OSIEDLA ŚRÓDMIEŚCIA: MYDLICE PŁN. I MYDLICE PŁD.

Priorytet 4

Rewitalizacja techniczna i społeczna osiedli Mydlice stanowiące największe zespoły mieszkaniowe śródmieścia

Cel strategiczny 6

Podniesienie jakości życia na osiedlach Mydlice i modernizacja infrastruktury wewnątrzosiedlowej integrującej mieszkańców

3.4.7. Priorytety i cele strategiczne rewitalizacji obszaru VII

OBSZAR VII: OSIEDLA GOŁONOĞA – OSIEDLE KASPRZAKA, TYŚIĄCLECIA I MORCINKA

Priorytet 5

Rewitalizacja techniczna, społeczna i środowiskowa osiedli Kasprzaka i Tysiąclecia w Gołonoğu

Cel strategiczny 7

Podniesienie jakości życia na osiedlach Gołonoğa i modernizacja infrastruktury wewnątrzosiedlowej integrującej mieszkańców

3.4.8. Priorytety i cele strategiczne rewitalizacji obszaru VIII

OBSZAR VIII: ŚRÓDMIEJSKIE TERENY POPRZEMYSŁOWE

Priorytet 6

Wprowadzenie nowych funkcji biznesowych, kulturalnych i rozrywkowych na śródmiejskie tereny przemysłowe z zachowaniem dziedzictwa przemysłowego

Cel strategiczny 8

Przyciągnięcie na śródmiejskie tereny przemysłowe inwestorów zewnętrznych kreujących nowe funkcje w oparciu o korzystne warunki rozwojowe

3.4.9. Priorytety i cele strategiczne rewitalizacji obszaru IX

OBSZAR IX: TERENY PRZYRODNICZO-REKREACYJNE W ZESPOLE DZIELNIC ŁĘKNICE-KORZENIEC-POGORIA

Priorytet 7

Zrównoważony rozwój terenów przyrodniczo-rekreacyjnych w zespole dzielnic Łęknic-Korzeniec-Pogoria łączący rozwój rekreacji i turystyki z zachowaniem i ochroną dziedzictwa przyrodniczego

Cel strategiczny 9

Podniesienie atrakcyjności turystyczno-rekreacyjnej terenów przyrodniczych w zespole dzielnic Łęknic-Korzeniec-Pogoria

3.4.10 Priorytety i cele strategiczne rewitalizacji obszaru X

**OBSZAR X: TERENY PRZYRODNICZO-REKREACYJNE W ZESPOLE DZIELNIC
ŁOSIEŃ-ŁĘKA-OKRADZIONÓW I DZIELNICY BŁĘDÓW**

Priorytet 8

Ożywienie terenów przyrodniczych w zespole dzielnic Łosień-Łęka-Okradzionów i dzielnicy Błędów poprzez rozwój turystyki i rekreacji

Cel strategiczny 10

Podniesienie atrakcyjności rekreacyjnej i turystycznej terenów przyrodniczych w zespole dzielnic Łosień-Łęka-Okradzionów i dzielnicy Błędów z zachowaniem walorów przyrodniczych

4.Cele operacyjne Lokalnego Programu Rewitalizacji Dąbrowy Górniczej

4.1. Cele operacyjne rewitalizacji obszaru I

1. Polepszenie jakości i zwiększenie różnorodności usług kulturalnych, edukacyjnych, rozrywkowych i rekreacyjnych w oparciu o posiadaną infrastrukturę i działające instytucje.
2. Poprawa dostępności komunikacyjnej wewnątrz obszaru centrotwórczego, m.in. poprzez stworzenie ciągów komunikacyjnych i miejsc postojowych.
3. Podniesienie standardu zamieszkania, poziomu bezpieczeństwa publicznego i estetyki przestrzeni publicznych na obszarze centrotwórczym i w jego bezpośrednim sąsiedztwie.

4.2. Cele operacyjne rewitalizacji obszaru II

1. Polepszenie jakości i zwiększenie różnorodności usług kulturalnych, edukacyjnych, rozrywkowych i rekreacyjnych w oparciu o posiadaną infrastrukturę i działające instytucje.
2. Poprawa dostępności komunikacyjnej wewnątrz obszaru centrotwórczego, m.in. poprzez stworzenie ciągów komunikacyjnych i miejsc postojowych.
3. Podniesienie standardu zamieszkania, poziomu bezpieczeństwa publicznego i estetyki przestrzeni publicznych na obszarze centrotwórczym i w jego bezpośrednim sąsiedztwie, m.in. osiedle Mickiewicza na Redenie.

4.3. Cele operacyjne rewitalizacji obszaru III

1. Polepszenie jakości i zwiększenie różnorodności usług kulturalnych, edukacyjnych, rozrywkowych i rekreacyjnych w oparciu o posiadaną infrastrukturę i działające instytucje.
2. Poprawa dostępności komunikacyjnej wewnątrz obszaru centrotwórczego, m.in. poprzez stworzenie ciągów komunikacyjnych i miejsc postojowych.
3. Podniesienie standardu zamieszkania, poziomu bezpieczeństwa publicznego i estetyki przestrzeni publicznych na obszarze centrotwórczym i w jego bezpośrednim sąsiedztwie, m.in. stare osiedle w Gołonogu.

4.4. Cele operacyjne rewitalizacji obszaru IV

1. Podniesienie jakości lokalnej infrastruktury i dostępności usług publicznych w dzielnicy.
2. Ożywienie gospodarcze Ząbkowic i inicjatyw społeczności lokalnych służących jej upodmiotowieniu.
3. Podniesienie standardu zamieszkania, poziomu bezpieczeństwa publicznego i estetyki przestrzeni publicznych ze szczególnym uwzględnieniem rozwoju instytucji kultury.

4.5. Cele operacyjne rewitalizacji obszaru V

1. Podniesienie jakości lokalnej infrastruktury i dostępności usług publicznych w dzielnicy.
2. Ożywienie inicjatyw społeczności lokalnych służących jej upodmiotowieniu.

3. Podniesienie standardu zamieszkania, poziomu bezpieczeństwa publicznego i estetyki przestrzeni publicznych.

4.6. Cele operacyjne rewitalizacji obszaru VI

1. Poprawa warunków mieszkaniowych, usługowych i jakości przestrzeni publicznych na osiedlach Mydlisce.

2. Eliminacja zjawisk wykluczenia społecznego w oparciu o inicjatywy mieszkańców wspierane przez spółdzielnie mieszkaniowe.

3. Podniesienie standardu zamieszkania, poziomu bezpieczeństwa publicznego i estetyki przestrzeni publicznych na terenach mieszkaniowych sąsiadujących ze śródmiejskimi terenami przemysłowymi.

4.7. Cele operacyjne rewitalizacji obszaru VII

1. Poprawa warunków mieszkaniowych, usługowych i jakości przestrzeni publicznych na osiedlach Gołonoga.

2. Eliminacja zjawisk wykluczenia społecznego w oparciu o inicjatywy mieszkańców wspierane przez spółdzielnie mieszkaniowe.

4.8. Cele operacyjne rewitalizacji obszaru VIII

1. Zagospodarowanie śródmiejskich terenów i obiektów przemysłowych po Kopalni Paryż i Hucie Bankowej z zachowaniem ich wartości historycznych.

2. Nowe atrakcyjne miejsca pracy na śródmiejskich terenach przemysłowych.

4.9. Cele operacyjne rewitalizacji obszaru IX

1. Modernizacja i rozbudowa infrastruktury turystyczno-rekreacyjnej i ochrony środowiska w zespole dzielnic Łęknice-Korzeniec-Pogoria.

2. Podniesienie standardów mieszkaniowych na osiedlu robotniczym przy Pogorii I i zmiana statusu osiedla przy ul. Robotniczej z socjalnego na rezydencjalny.

3. Poprawa warunków akustycznych na terenach przyrodniczo-rekreacyjnych kompleksów zbiorników Pogoria i Kuźnia Warężyńska.

4.10. Cele operacyjne rewitalizacji obszaru X

1. Modernizacja i rozbudowa infrastruktury turystyczno-rekreacyjnej i ochrony środowiska w zespole dzielnic Łosień-Łęka-Okradzionów i dzielnicy Błędów.

2. Promocja walorów przyrodniczych i rekreacyjno-turystycznych terenów w zespole dzielnic Łosień-Łęka-Okradzionów.

5. Typy projektów rewitalizacji miasta Dąbrowa Górnicza

5.1. Typy projektów rewitalizacji obszaru I

1. Projekty nadające reprezentacyjny charakter ogólnomiejskiemu centrum wraz z główną osią miejską (al. Królowej Jadwigi) z uwzględnieniem starej zabudowy mieszkaniowej.

2. Projekty rewitalizacji związane z rozwojem funkcji biznesowych oraz wspierające lokalną przedsiębiorczość.

3. Modernizacja dworca kolejowego PKP „Dąbrowa Górnicza” i stworzenie w jego rejonie nowoczesnego centrum przesiadkowego powiązanego z usługami, rekreacją i kulturą.

4. Projekty wykorzystania obiektów historycznych, sakralnych, instytucji kultury i terenu przemysłowego po „Defum” w Śródmieściu na stworzenie centrum kulturalnego miasta.

5. Projekty wspierające rozwój oferty edukacyjnej, kulturalnej, opieki zdrowotnej, rozrywkowej i sportowo - rekreacyjnej w centrum ogólnomiejskim.

6. Projekty rewitalizacji parków i zieleni miejskiej ze szczególnym uwzględnieniem Parku Hallera.

7. Projekty stworzenia ciągów pieszych i miejsc postojowych w centrum ogólnomiejskim.

8. Projekty poprawiające warunki zamieszkania, podnoszące poziom bezpieczeństwa publicznego oraz poprawiające estetykę przestrzeni publicznych.

9. Projekty poprawiające skomunikowanie centrum ogólnomiejskiego z terenami przyrodniczo-rekreacyjnymi położonymi w zespołach dzielnic Łęknice-Korzeniec-Pogoria i Łosień-Łęka-

Okradzionów oraz w Błędowie oraz z centrami lokalnymi I rzędu (centrum lokalne Ząbkowice, centrum lokalne Strzemieszyce).

5.2. Typy projektów rewitalizacji obszaru II

1. Projekty nadające reprezentacyjny charakter ogólnomiejskiemu centrum wraz z główną osią miejską (al. Piłsudskiego) z uwzględnieniem starej zabudowy mieszkaniowej – m. in. Osiedle Mickiewicza.
2. Projekty rewitalizacji związane z rozwojem funkcji biznesowych oraz wspierające lokalną przedsiębiorczość.
3. Projekty stworzenia ciągów pieszych i miejsc postojowych w centrum ogólnomiejskim.
4. Projekty poprawiające warunki zamieszkania, podnoszące poziom bezpieczeństwa publicznego oraz poprawiające estetykę przestrzeni publicznych.
5. Projekty poprawiające skomunikowanie centrum ogólnomiejskiego z terenami przyrodniczo-rekreacyjnymi położonymi w zespołach dzielnic Łęknice-Korzeniec-Pogoria i Łosień-Łęka-Okradzionów oraz w Błędowie oraz z centrami lokalnymi I rzędu (centrum lokalne Ząbkowice, centrum lokalne Strzemieszyce).

5.3. Typy projektów rewitalizacji obszaru III

1. Projekty nadające reprezentacyjny charakter ogólnomiejskiemu centrum wraz z główną osią miejską (al. Piłsudskiego) z uwzględnieniem starej zabudowy mieszkaniowej.
2. Projekty rewitalizacji związane z rozwojem funkcji biznesowych oraz wspierające lokalną przedsiębiorczość.
3. Projekty wykorzystania obiektów historycznych, sakralnych, instytucji kultury na rzecz rozwoju miasta..
4. Projekty rewitalizacji Wzgórza Gołonoskiego rozwijające funkcję kulturowo-rekreacyjną.
5. Projekty wspierające rozwój oferty edukacyjnej, kulturalnej, opieki zdrowotnej, rozrywkowej i sportowo - rekreacyjnej w centrum ogólnomiejskim.
6. Projekty stworzenia ciągów pieszych i miejsc postojowych w centrum ogólnomiejskim.
7. Projekty poprawiające warunki zamieszkania, podnoszące poziom bezpieczeństwa publicznego oraz poprawiające estetykę przestrzeni publicznych.
8. Projekty poprawiające skomunikowanie centrum ogólnomiejskiego z terenami przyrodniczo-rekreacyjnymi położonymi w zespołach dzielnic Łęknice-Korzeniec-Pogoria i Łosień-Łęka-Okradzionów oraz w Błędowie oraz z centrami lokalnymi I rzędu (centrum lokalne Ząbkowice, centrum lokalne Strzemieszyce).

5.4. Typy projektów rewitalizacji obszaru IV

1. Projekty rewitalizacji funkcji administracyjnej, usługowo-handlowej i kulturalno-rekreacyjnej w oparciu o ul. Armii Krajowej, dworzec PKP wraz z „pałacikiem naczelnika” i otoczeniem, Dom Kultury, dawne kino i park z muszlą koncertową.
2. Projekty wspierające ożywienie gospodarcze Ząbkowic w oparciu o nowe aktywności rozwijane na terenach poprzemysłowych, tj. tereny Zakładów Tworzyw Sztucznych „Erg” oraz po hutach szkła okiennego i gospodarczego wraz z otoczeniem.
3. Projekty poprawiające warunki zamieszkania, podnoszące poziom bezpieczeństwa publicznego oraz poprawiające estetykę przestrzeni publicznych.

5.5. Typy projektów obszaru V

1. Projekty rewitalizacyjne służące stworzeniu dzielnicowego centrum administracyjnego, biznesowego, handlowego, kulturalno-rozrywkowego, integrującego mieszkańców dzielnicy, zlokalizowanego w ciągu ul. Warszawskiej - od Dworca PKP do liceum - z przyległościami, stanowiącej oś urbanistyczną dzielnicy.
2. Projekty poprawiające warunki zamieszkania, podnoszące poziom bezpieczeństwa publicznego oraz poprawiające estetykę przestrzeni publicznych.

5.6. Typy projektów obszaru VI

1. Projekty rewitalizacji osiedli mieszkaniowych poprawiające warunki zamieszkania w zakresie stanu technicznego budynków, gospodarki energetycznej, dostępności usług, bezpieczeństwa publicznego, wewnątrzosiedlowej rekreacji i komunikacji oraz poprawiające estetykę przestrzeni publicznych.
2. Projekty integrujące społeczność osiedli mieszkaniowych i redukujące występowanie zjawisk patologii społecznej.

5.7. Typy projektów obszaru VII

1. Projekty rewitalizacji osiedli mieszkaniowych poprawiające warunki zamieszkania w zakresie stanu technicznego budynków, gospodarki energetycznej, dostępności usług, bezpieczeństwa publicznego, wewnątrzosiedlowej rekreacji i komunikacji oraz poprawiające estetykę przestrzeni publicznych.
2. Programy społeczne integrujące mieszkańców i programy włączania mieszkańców w zagospodarowanie terenów wokół bloków.
3. Projekty rozwoju budownictwa socjalnego.

5.8. Typy projektów obszaru VIII

1. Projekty rozwijające nowe funkcje na śródmiejskich terenach poprzemysłowych z uwzględnieniem ich bezpośredniego otoczenia.
2. Projekty podnoszące poziom bezpieczeństwa publicznego oraz poprawiające estetykę przestrzeni publicznych.

5.9. Typy projektów obszaru IX

1. Projekty wzbogacające infrastrukturę i ofertę usług sportowo-rekreacyjnych, gastronomicznych i noclegowych.
2. Projekty zapewniające równowagę ekologiczną na terenach bezpośrednio związanych ze zbiornikami wodnymi, w tym poprawa infrastruktury komunalnej wokół zbiorników Pogoria, ze szczególnym uwzględnieniem zbiornika Pogoria II stanowiącego użytek ekologiczny.
3. Rewaloryzacja zasobów mieszkaniowych i przebudowa społeczna dotyczące osiedla robotniczego przy Pogorii I i budynków socjalnych przy ul. Robotniczej.

5.10. Typy projektów obszaru X

1. Projekty zapewniające zachowanie walorów przyrodniczych „Szwajcarii Zagłębiowskiej” i Pustyni Błędowskiej.
2. Projekty rozwoju funkcji turystyczno-rekreacyjnej i edukacyjnej z wykorzystaniem walorów przyrodniczo-krajobrazowych „Szwajcarii Zagłębiowskiej” i Pustyni Błędowskiej.

6. Projekty rewitalizacyjne i zadania inwestycyjne

6.1. Projekty rewitalizacji miasta

Do programu włączane są projekty, które wpisują się w założenia Lokalnego Programu Rewitalizacji Miasta Dąbrowa Górnicza, a ich „karty projektów” są kompletne ze względu na ustalenia dotyczące:

- wyboru jednostki odpowiedzialnej za realizację projektu,
- okresu realizacji projektu,
- kosztów realizacji projektu,
- źródeł finansowania projektu.

Tabela 14 przedstawia listę projektów rewitalizacyjnych zgłoszonych przez potencjalnych beneficjentów Lokalnego Programu Rewitalizacji Dąbrowy Górniczej.

Tabela 18. Lista projektów rewitalizacyjnych zgłoszonych przez beneficjentów

Nr	Tytuł projektu	Wnioskodawca	Lata realizacji	Koszt w zł
1	Przebudowa zabytkowego Pałacu Kultury Zagłębia w Dąbrowie Górniczej – dziedzictwa kulturowego Zagłębia Dąbrowskiego: Etap I – przebudowa podjazdów, przybudówek i tarasów przy elewacjach bocznych. Etap II – przebudowa i termomodernizacja budynku	Gmina Dąbrowa Górnicza – Wydział Inwestycji Miejskich	2009-2012	59.482.638,71
2	Projekty rewitalizacji parków i zieleni miejskiej za szczególnym uwzględnieniem Parku Hallera. Etap I: Aranżacja zagospodarowania Parku Hallera – części A w Dąbrowie Górniczej	Gmina Dąbrowa Górnicza – Wydział Gospodarki Komunalnej i Mieszkaniowej	2012-2014	3.300.000,00
3	Wymiana płyt acekol – elewacyjnych na budynku Spółdzielni Mieszkaniowej „Lokator” zlokalizowanym w Centrum Ogólnomiejskim Śródmieście – Gołonóg (przy ul. Kościuszki 19)	Spółdzielnia Mieszkaniowa „Lokator”	2009-2010	2.840.000,00
4	Tworzenie i rozbudowa systemu monitoringu wizyjnego miasta Dąbrowa Górnicza	Straż Miejska Dąbrowa Górnicza	2008	438.000,00
5	Adaptacja wyrobisk Kopalni Ćwiczebnej Muzeum Miejskiego „Szttygarka” na podziemną trasę turystyczną	Muzeum Miejskie „Szttygarka”	2012-2013	10.300.000,00
6	Baza noclegowa Expo Silesia i Nemo w Dąbrowie Górniczej	Hotel Commercial Investment spółka z ograniczoną odpowiedzialnością sp.k.	2012-2014	64.210.760,00
7	Inkubator Społecznej Przedsiębiorczości (ISP)	Gmina Dąbrowa Górnicza - Biuro Organizacji Pozarządowych	2008-2015	1.600.000,00
8	Adaptacja dawnego budynku kina „Ars” w Dąbrowie Górniczej na potrzeby powstania nowoczesnego hotelu	Henryk Podgórski, Rafał Podgórski	2013-2015	4.300.000,00
9	Rozbudowa budynku zlokalizowanego w Dąbrowie Górniczej przy ulicy 3 Maja 32	Teresa Jachym	2013-2015	4.000.000,00
Obszar II: Centrum Ogólnomiejskie – Reden				
10	Rozbudowa stadionu miejskiego „Damel” w Dąbrowie Górniczej	Gmina Dąbrowa Górnicza – Wydział Inwestycji Miejskich	2018-2020	26.402.242,00

11	Wymiana pokrycia dachów – płyt azbestowo-cementowych falistych na budynkach Wspólnot Mieszkaniowych osiedla A. Mickiewicza w Dąbrowie Górniczej	Wspólnota Mieszkaniowa Budynku nr 38 przy ul. Krasińskiego – lider projektu	2008-2009	5.300.000,00
12	Zagospodarowanie terenu w rejonie osiedla Mickiewicza i Norwida w Dąbrowie Górniczej, w tym : Etap I ul. Majakowskiego	Gmina Dąbrowa Górnicza – Wydział Inwestycji Miejskich	2011-2014	27.100.000,00
13	Termomodernizacja placówek oświatowych – Szkoła Podstawowa Nr 20	Gmina Dąbrowa Górnicza – Wydział Inwestycji Miejskich	2012-2013	17.800.000,00
14	Rewitalizacja obszaru przemysłowego poprzez zagospodarowanie terenu oraz przebudowę i rozbudowę istniejącego budynku z funkcji przemysłowej na cele biurowo-usługowo-handlowe	YUNO Sp. z o.o.	2013	3.500.000,00
Obszar III: Centrum Ogólnomiejskie – Gołonóg				
15	Budowa specjalnego ośrodka szkolno-wychowawczego z kompleksem sportowym dla dzieci i młodzieży niepełnosprawnych w Dąbrowie Górniczej, w tym Etap I – Zagospodarowanie terenu wraz z sieciami zewnętrznymi	Gmina Dąbrowa Górnicza – Wydział Inwestycji Miejskich	2010-2013	69.684.610,00
16	Wymiana azbestu chryzotylowego na budynkach Wspólnot Mieszkaniowych Starego Gołonoga – dzielnicy Dąbrowy Górniczej	Wspólnota Mieszkaniowa Budynku nr 1 przy ul. 3-go Powstania Śląskiego – lider projektu	2008-2009	1.300.000,00
17	Termomodernizacja placówek oświatowych – Zespół Szkół Plastycznych	Gmina Dąbrowa Górnicza – Wydział Inwestycji Miejskich	2012-2013	7.800.000,00
18	Modernizacja i przebudowa budynku zlokalizowanego w Dąbrowie Górniczej przy Al. J. Piłsudskiego 74	Przedsiębiorstwo Miejskie MZUM.PL Spółka Akcyjna	2014-2015	10.148.086,00
Obszar IV: Centrum lokalne Ząbkowice				
19	Rewitalizacja kościoła p.w. Zesłania Ducha Świętego: wykonanie ogrzewania, nowych drzwi wejściowych i okien witrażowych oraz remont kapitalny organów. Remont budynków parafialnych zaplecza	Parafia p.w. Zesłania Ducha Świętego w Dąbrowie Górniczej	2010	300.000,00
20	Budowa obiektów sportowych – boisk wraz z placem zabaw, Al. Zwycięstwa, Dąbrowa Górnicza – Ząbkowice	Spółdzielnia Mieszkaniowa „Fenix”	2012-2013	200.000,00
21	Zastąpienie azbestowych elementów budynków mieszkalnych, wielorodzinnych materiałami mniej szkodliwymi wraz	Spółdzielnia Mieszkaniowa „Fenix”	2010-2015	1.200.000,00

	z utylizacją azbestu i odtworzenie elewacji Al. Zwycięstwa 85 i 87, Dąbrowa Górnicza – Ząbkowice			
22	Budowa miejsc parkingowych Al. Zwycięstwa, Dąbrowa Górnicza - Ząbkowice	Spółdzielnia Mieszkaniowa „Fenix”	2010-2011	300.000,00
23	Budowa systemu monitoringu Al. Zwycięstwa, Dąbrowa Górnicza - Ząbkowice	Spółdzielnia Mieszkaniowa „Fenix”	2015	60.000,00
24	Rewitalizacja obszaru kulturalno – rekreacyjnego Ząbkowice – etap I: Modernizacja amfiteatru w Dąbrowie Górniczej przy Al. Zwycięstwa	Gmina Dąbrowa Górnicza – Wydział Gospodarki Komunalnej i Mieszkaniowej	2012	500.000,00
25	Rewitalizacja terenu i budynków przemysłowych dawnej Huty Szkła Gospodarczego w Dąbrowie Górniczej z przeznaczeniem na strefę aktywności gospodarczej pod wynajem dla podmiotów gospodarczych	Fundacja Pro-Silesia	2011-2012	7.323.000,00
26	Termomodernizacja placówek oświatowych – Szkoła Podstawowa Nr 21	Gmina Dąbrowa Górnicza – Wydział Inwestycji Miejskich	2012-2013	7.863.340,00
Obszar V: Centrum lokalne Strzemieszyce				
27	Park miniatur zabytków techniki i architektury przemysłowej	Katowicki Park Miniatur Spółka z o.o.	2013-2015	40.000.000,00
Obszar VI: Osiedla Śródmieścia – Mydlice Płn. i Mydlice Płd.				
28	Ograniczenie emisji zanieczyszczeń powietrza poprzez termomodernizację budynków Szpitala Specjalistycznego im. Sz. Starkiewicza w Dąbrowie Górniczej wraz z instalacją kolektorów słonecznych	Szpital Specjalistyczny im. Sz. Starkiewicza	2011-2012	4.750.000,00
29	Termomodernizacja placówek oświatowych – Zespół Szkół Sportowych	Gmina Dąbrowa Górnicza – Wydział Inwestycji Miejskich	2011-2014	10.418.500,00
30	Termomodernizacja placówek oświatowych – Zespół Szkół Nr 7	Gmina Dąbrowa Górnicza – Wydział Inwestycji Miejskich	2010-2012	13.400.000,00
31	Termomodernizacja placówek oświatowych – Zespół Szkół Muzycznych – Etap II	Gmina Dąbrowa Górnicza – Wydział Inwestycji Miejskich	2012-2014	8.200.000,00
Obszar VII: Osiedla Gołonoga – osiedle Kasprzaka, Tysiąclecia i Morcinka				
32	Wymiana płyt acekol – elewacyjnych na	Wspólnota	2009	3.950.000,00

	budynkach Wspólnot Mieszkaniowych zlokalizowanych na osiedlu Kasprzaka w Dąbrowie Górniczej	Mieszkaniowa Budynku nr 54 przy ul. Kasprzaka – lider projektu		
33	Zastąpienie azbestu z elewacji budynku mieszkalnego przy ul. Tysiąclecia 27 w Dąbrowie Górniczej materiałami mniej szkodliwymi dla zdrowia człowieka wraz z utylizacją azbestu	Wspólnota Mieszkaniowa przy ul. Tysiąclecia 27	2011 -2012	1.600.000,00
34	Kompleksowa wymiana pokryć azbestowych na materiały nieszkodliwe na Osiedlu Kasprzaka w Dąbrowie Górniczej	Wspólnota Mieszkaniowa budynku przy ul. Kasprzaka 54 – lider projektu	2010	6.257.450,00
35	Wymiana płyt acekol – elewacyjnych na budynku Spółdzielni Mieszkaniowej „Lokator” zlokalizowanym w Centrum Ogólnomiejskim Śródmieście – Gołonóg (przy ul. Morcinka 8)	Spółdzielnia Mieszkaniowa „Lokator”	2011-2012	8.100.000,00
36	Rozbudowa miejsc parkingowych oraz przebudowa istniejącego układu komunikacyjnego na osiedlu Morcinka w Dąbrowie Górniczej	Gmina Dąbrowa Górnicza	2010-2012	21.396.499,88
37	Rozbudowa miejsc parkingowych oraz przebudowa istniejącego układu komunikacyjnego na osiedlu Sikorskiego w Dąbrowie Górniczej	Gmina Dąbrowa Górnicza	2010-2013	38.429.562,00
38	Kompleksowa wymiana pokryć azbestowych na materiały nieszkodliwe na Osiedlu Sikorskiego w Dąbrowie Górniczej	Wspólnota Mieszkaniowa budynku przy Al. J. Piłsudskiego 36 – lider projektu	2010-2012	17.697.231,58
39	Wymiana płyt acekol – elewacyjnych na budynku Spółdzielni Mieszkaniowej „Lokator” zlokalizowanego w Centrum Ogólnomiejskim Śródmieście – Gołonóg (przy ul. Piłsudskiego 32)	Spółdzielnia Mieszkaniowa „Lokator”	2010-2011	8.600.000,00
40	Budowa budynków socjalnych – rejon ul. Kasprzaka w Dąbrowie Górniczej	Gmina Dąbrowa Górnicza – Wydział Inwestycji Miejskich	2011-2013	6.689.000,00
Obszar VIII: Śródmiejskie tereny poprzemysłowe				
41	Aktywizacja ekonomiczna obszarów poprzemysłowych - Hałda Jadwiga w Dąbrowie Górniczej (Etap I)	Gmina Dąbrowa Górnicza – Wydział Inwestycji Miejskich, Biuro Rozwoju Miasta i	2012-2013	289.050,00

		Obsługi Inwestorów		
42	Rewitalizacja obiektów przemysłowych dawnej kopalni Paryż...	Centrum Przedsiębiorczości „Paryż” Sp. z o.o. Sp.k.	2012-2013	6.500.000,00
43	Modernizacja biurowca hali C	Huta Bankowa Sp. z o.o.	2013-2015	1.200.000,00
Obszar IX: Tereny przyrodniczo-rekreacyjne w zespole dzielnic Łęknic-Korzeniec-Pogoria				
44.	Zagłębiowski Park Linearny - rewitalizacja obszaru funkcjonalnego doliny rzek Przemszy i Brynicy (obszar: Dąbrowa Górnicza, Etap I: Opracowanie dokumentów diagnostyczno-analitycznych, koncepcyjnych i wykonawczych do przygotowania oraz kompleksowej realizacji Parku Linearnego)	Gmina Dąbrowa Górnicza: Wydział Inwestycji Miejskich, Biuro Funduszy i Projektów Unijnych, Biuro Rozwoju Miasta i Obsługi Inwestorów	2014-2016	2.685.375,00
PROJEKTY TEMATYCZNE - WSPÓLNE DLA OBSZARÓW				
45.	Tworzenie i rozbudowa systemu monitoringu wizyjnego miasta Dąbrowa Górnicza	Straż Miejska w Dąbrowie Górniczej	2009	1.000.000,00
46.	Tworzenie i rozbudowa systemu monitoringu wizyjnego miasta Dąbrowa Górnicza (w ramach zadania Przestrzeń wspólna – strefy integracji społecznej w Dąbrowie Górniczej oraz budowa instalacji monitoringu miejskiego)	Straż Miejska w Dąbrowie Górniczej	2007 - 2014	918.545,00
47.	Przestrzeń wspólna - zagospodarowanie przestrzeni miejskich – realizacja infrastruktury sportowo-rekreacyjnej oraz integrującej społeczność lokalne – place zabaw i siłownie „pod chmurką”	Wydział Gospodarki Komunalnej i Mieszkaniowej	2007 - 2014	2.829.689,00

6.2. Projekty społeczne w zakresie rewitalizacji miasta Dąbrowa Górnicza

Działania o charakterze społecznym, w procesie rewitalizacji posiadają bardzo istotne znaczenie. Lokalny program rewitalizacji powinien zatem obejmować także projekty ukierunkowane m.in. na rozwój zasobów ludzkich, aktywizujące środowiska dziecięce i młodzieżowe, przedsięwzięcia na rzecz tworzenia równych szans oraz przeciwdziałające wykluczeniu społecznemu i patologiom społecznym.

W procesie wdrażania programu ważne jest więc włączanie tego rodzaju inicjatyw, wspierających projekty typowo inwestycyjne. Przyjmuje się, że dla projektów społecznych wprowadzony zostanie odrębny formularz karty projektu rewitalizacyjnego, którego wzór określony zostanie w zarządzeniu Prezydenta Miasta.

6.3. Propozycje projektów przedsięwzięć rewitalizacyjnych w mieście

Wraz z naborem projektów rewitalizacyjnych prowadzony jest nabór pomysłów na przedsięwzięcia rewitalizacyjne. Dotychczas, przedsięwzięcia te zostały zgłoszone zarówno przez potencjalnych beneficjentów programu rewitalizacji miasta Dąbrowa Górnicza, jak również przez innego rodzaju podmioty, m.in. Radę Dzielnicy Ząbkowice. Ze względu na nierozstrzygnięte kwestie dotyczące wdrażania tych projektów tworzą one tzw. „bank pomysłów rewitalizacyjnych”. Inicjatywy te, stanowiące wyraz zainteresowania społeczności lokalnej wzbogacaniem działań na rzecz rewitalizacji, odnowy i rozwoju poszczególnych obszarów miasta gromadzone są w postaci tzw. suplementu do LPR. Po dokonaniu uzgodnień w zakresie wyboru jednostki lub jednostek odpowiedzialnych za realizację projektu, okresu i kosztów realizacji projektu, a także źródeł finansowania, poszczególne przedsięwzięcia w przyszłości, już w postaci kart projektów, mogą zostać wprowadzone na listę projektów rewitalizacji.

Tabela 19 przedstawia listę zgłoszonych propozycji, które na obecnym etapie stanowią jedynie pomysły na przedsięwzięcia rewitalizacyjne.

Tabela 19. Lista propozycji projektów rewitalizacji w ramach tzw. „banku pomysłów” w zakresie przedsięwzięć rewitalizacyjnych

Obszar III: Centrum Ogólnomiejskie – Gołonóg		
1	Uporządkowanie i zagospodarowanie o charakterze rekreacyjnym terenów leżących po południowej i południowo-wschodniej stronie Wzgórza Gołonoskiego	Mieszkanka dzielnicy
Obszar IV: Centrum lokalne Ząbkowice		
2	Centrum Turystyczno-Rekreacyjne. Rewitalizacja kulturalno-turystyczno-rekreacyjna w oparciu o „Szlak Zamonitu”, Park Brzozowy, „Pałac Naczelnika”, dawny „szpital kolejowy-hotel” i dworzec PKP wraz z bazą hotelarsko-gastronomiczną.	Rada Dzielnicy Ząbkowice
3	Utworzenie pasażu handlowego u zbiegu ulic Armii Krajowej i Os. Robotnicze poprzez adaptację terenu dawnej bocznicy kolejowej Huty Szkła Okiennego w Ząbkowicach	Rada Dzielnicy Ząbkowice
4	Rewitalizacja niezagospodarowanego budynku po dawnej szkole podstawowej przy ul. Armii Krajowej na przychodnię specjalistyczną i rehabilitacyjną dla osób starszych	Rada Dzielnicy Ząbkowice
5	Utworzenie świetlicy środowiskowej na Osiedlu Robotniczym w Dzielnicy Ząbkowice (w budynku dawnego przedszkola) wraz z kompleksem biwakowo-namiotowym	Rada Dzielnicy Ząbkowice
6	Centrum Kulturalno-Sportowe: rewitalizacja obiektów kultury i sportu; Muszla koncertowa, dawne KINO + park, Dom Kultury, zaplecze stadionu UNIA-Ząbkowice	Rada Dzielnicy Ząbkowice
7	Budowa lokalnego centrum sportowego na bazie obiektów i terenów przynależnych do Szkoły Podstawowej Nr 21 przy ul. Gospodarczej	Rada Dzielnicy Ząbkowice
8	Park zabaw - „Ogród Jordanowski” z małą architekturą	Rada Dzielnicy Ząbkowice
9	Budowa uniwersalnego boiska sportowego i ogródka Jordanowskiego dla osiedla przy ul. Sikorskiego w dzielnicy Ząbkowice, wraz systemem monitoringu	Rada Dzielnicy Ząbkowice
10	Przebudowa skweru przy ulicy Szosowej na Park Edukacyjno-rekreacyjny „Źródełko”	Rada Dzielnicy Ząbkowice
11	Budowa trasy komunikacyjnej pomiędzy centrum handlowo – usługowo-	Rada Dzielnicy

	administracyjnym Ząbkowic przy Dworcu Dąbrowa Górnicza Ząbkowice a osiedlem w rejonie ul Wapiennej, Dreszera, Dąbrowskiej w kierunku przyszłej obwodnicy miasta	Ząbkowice
12	Kompleks sportowo-rekreacyjny. Zlokalizowany w pobliżu dworca PKP Dąbrowa Górnicza – Ząbkowice i w kwadracie ulic: Sikorskiego, Wapiennej i Dąbrowskiej oraz torów PKP	Rada Dzielnicy Ząbkowice
13	Kompleks Rekreacyjno-Sportowy na Osiedlu „Młodych Hutników” w Dąbrowie Górniczej, dzielnica Ząbkowice	Rada Dzielnicy Ząbkowice
14	Świetlica Środowiskowa na Osiedlu „Młodych Hutników” w Dąbrowie Górniczej-Ząbkowicach	Rada Dzielnicy Ząbkowice
15	Budowa Młodzieżowego Centrum Ekstremalnej Rekreacji i Rozrywki – <i>Kamieniołomy Ząbkowickie</i> - w rejonie lasu Bienia, ul.Orła Białego, ul.Górzystej	Rada Dzielnicy Ząbkowice
Obszar V: Centrum lokalne Strzemieszyce		
16	Mediateka – lokalne centrum informacji, edukacji i kultury Modernizacja architektoniczna i remont filii nr 8 Miejskiej Biblioteki Publicznej w Strzemieszycach Wielkich	Miejska Biblioteka Publiczna
Obszar IX: Tereny przyrodniczo-rekreacyjne w zespole dzielnic Łęknic-Korzeniec-Pogoria		
17	Rewitalizacja kompleksu „Park Zielona” na centralny obszar rekreacyjny miasta i regionu	UM DG - Wydział Kultury i Sportu wraz z Wydziałem Inwestycji Miejskich
18	Pola campingowe na terenie przy Pogorii III (w kolejnym etapie stworzenie wypożyczalni rowerów i zaplecza gastronomicznego)	Mieszkaniec miasta
19	Przedłużenie ulicy od ul. Limanowskiego do dworca Będzin Ksawera wzdłuż torów	Mieszkaniec dzielnicy
Obszar IV: Centrum lokalne Ząbkowice + Obszar IX: Tereny przyrodniczo-rekreacyjne w zespole dzielnic Łęknic-Korzeniec-Pogoria – projekt zintegrowany		
20	Utworzenie szlaku kolejki turystyczno-rekreacyjnej RETRO w oparciu o istniejącą infrastrukturę kolejową na odcinku Dąbrowa Górnicza Dw. PKP – Dąbrowa Górnicza Ząbkowice Dw. PKP oraz pośrednich 5 przystanków: 1- Park „Zielona” (w rejonie ul. Robotniczej), 2 - Pogorii III (w rejonie plaży, pld. zach. Brzegu jeziora), 3 - Pogorii IV (w rejonie „jazu”), 4 – osiedla Piekło, 5 – Pogoria I (w rejonie plaży na ptn. brzegu)	Rada Dzielnicy Ząbkowice
Projekty ogólnomiejskie o nieustalonej lokalizacji		
21	Utworzenie Centrum Pomocy dla dzieci, młodzieży eksperymentującej z alkoholem i narkotykami oraz ich rodzin oraz świetlicy socjoterapeutycznej i klubu młodzieżowego	Wydział Zdrowia Polityki Społecznej i Aktywizacji Zawodowej

6.4. Projekty mieszkaniowe w Lokalnym Programie Rewitalizacji

Przedsięwzięcia związane z odnową zabudowy mieszkaniowej stanowią liczną grupę wśród zgłoszonych projektów rewitalizacyjnych. Z 27 objętych programem projektów, 11 to te o charakterze mieszkaniowym. Jeden z nich dotyczy ponad stuletniego osiedla robotniczego, kolejne związane są z zastępowaniem elementów azbestowych budynków materiałami mniej szkodliwymi dla zdrowia mieszkańców, w tym dwa w osiedlach, które powstawały w latach 50. – 60., a osiem projektów dotyczy tych samych problemów, tyle że w typowych blokowiskach budowanych w latach 70. - 80.

ubiegłego stulecia. We wszystkich tych osiedlach, obok projektów związanych z odnową budynków, powinny być równolegle realizowane przedsięwzięcia na rzecz rewitalizacji społecznej.

Regionalny Program Operacyjny Województwa Śląskiego na lata 2007 – 2013, przewiduje, że inwestycje w substancję mieszkaniową mogą być realizowane wyłącznie w ramach Lokalnych Programów Rewitalizacji miejskiej, na obszarach, które spełniają, co najmniej trzy z kryteriów określonych w Wytycznych Ministra Rozwoju Regionalnego w zakresie programowania działań dotyczących mieszkalnictwa, opartych na art. 47 rozporządzenia Komisji WE nr 1828/2006. Obszary kwalifikujące się do wsparcia w zakresie mieszkalnictwa muszą spełniać odpowiednie kryteria dot. wysokiego poziomu ubóstwa i wykluczenia, wysokiej stopy długotrwałego bezrobocia, wysokiego poziomu przestępczości, niskiego wskaźnika prowadzenia działalności gospodarczej oraz porównywalnie niskiego poziomu wartości zasobu mieszkaniowego. Zgodnie z Rozporządzeniem, każde z przyjętych kryteriów zostało opisane za pomocą wskaźników, których lista oraz ich wartości referencyjne zostały uzgodnione z Komisją Europejską.

6.5. Pomoc publiczna w projektach mieszkaniowych

W dokumentach Unii Europejskiej, kwestia pomocy publicznej nie została precyzyjnie określona. Zgodnie z interpretacją Ministerstwa rozwoju Regionalnego (źródło: www.mrr.gov.pl): „... pośrednio, na podstawie art. 87 ust. 1 Traktatu Ustanawiającego wspólnotę Europejską (TWE) można uznać, iż pomocą publiczną jest wsparcie udzielane przedsiębiorstwu, o ile jednocześnie spełnione są następujące warunki:

- jest przyznawane przez Państwo lub pochodzi ze środków państwowych,
- udzielane jest na warunkach korzystniejszych niż oferowane na rynku,
- ma charakter selektywny (uprzywilejowuje określone przedsiębiorstwo lub przedsiębiorstwa albo produkcję określonych towarów),
- grozi zakłóceniem lub zakłóca konkurencję oraz wpływa na wymianę handlową między Państwami Członkowskimi UE.

Aby wsparcie stanowiło pomoc publiczną, wymienione warunki muszą zaistnieć łącznie. W przypadku, gdy którykolwiek z powyższych warunków nie jest spełniony, nie mamy o czynienia z pomocą publiczną...”

Wsparcie dla projektów związanych z mieszkalnictwem, które noszą znamiona pomocy publicznej, jest możliwe do wysokości określonej we właściwym rozporządzeniu Ministra Rozwoju Regionalnego w sprawie pomocy publicznej.

6.6. Plan finansowy realizacji projektów rewitalizacyjnych

Szacunkowa wartość wszystkich zgłoszonych projektów rewitalizacyjnych wynosi 537.091.044,30 zł. Realizowane one są lub będą w obszarach: I, II, III, IV, V, VI, VII, VIII i IX. Dla obszaru X, jak dotąd, nie zostały zgłoszone projekty rewitalizacyjne. Najwięcej nakładów poniesionych zostanie w obszarze nr I: Centrum Ogólnomiejskie – Śródmieście oraz w obszarze VII: Osiedla Gołonoga – osiedle Kasprzaka, Tysiąclecia i Morcinka. W przypadku śródmieścia, wartość zgłoszonych przedsięwzięć przekracza 152 mln zł. W osiedlach Gołonoga, gdzie realizowane są przedsięwzięcia wspólnot mieszkaniowych, jak i miejskie, wartość prac przekroczy 112 mln zł. Realizacja zdecydowanej większości zgłoszonych dotąd projektów powinna zakończyć się do roku 2013. Największe nakłady finansowe na realizację projektów rewitalizacyjnych zaangażowane powinny być w latach 2012 i 2013.

Tabela nr 20 prezentuje plan finansowy realizacji projektów rewitalizacyjnych na terenie miasta.

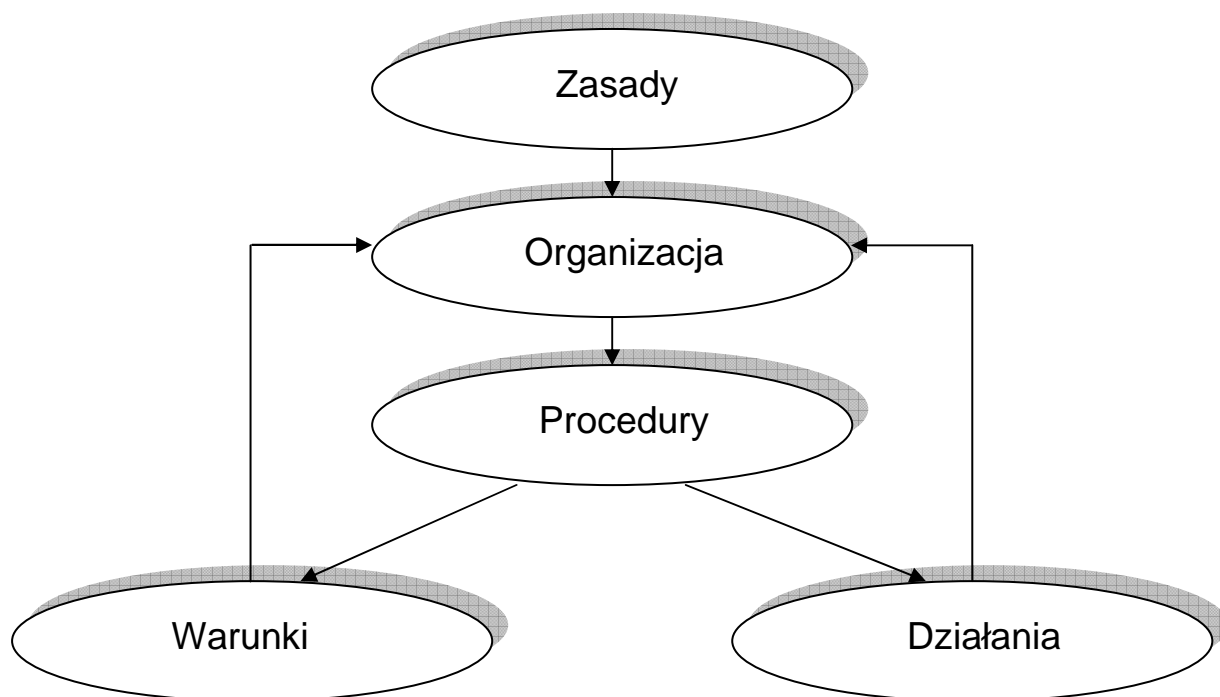
Tabela 20. Tabela finansowa Lokalnego Programu Rewitalizacji Dąbrowy Górniczej

Obszary	2007	2008	2009	2010	2011	2012	2013	2014	2015	2016	2017	2018	2019	2020	
Obszar I – nakłady ogółem		826490,00	1487958,48	6340000,00	20200000,00	54603586,00	40703588,00	25403586,00	2200000,00						151765208,48
Obszar II – nakłady ogółem		300000,00	5402241,76		200000,00	13350000,00	22100000,00	12750000,00				10000000,00	10000000,00	6000000,00	80102241,76
Obszar III – nakłady ogółem		937386,00	5420254,00	10650000,00	17992323,00	22792323,00	20992324,00	7103660,20	304442580						88932696,00
Obszar IV – nakłady ogółem				600000,00	4102000,00	6789604,60	3350000,00	2700000,00	260000,00						17801604,60
Obszar V – nakłady ogółem							7000000,00	27000000,00	6000000,00						40000000,00
Obszar VI – nakłady ogółem				2000000,00	5598500,00	13170000,00	6000000,00	10000000,00							36768500,00
Obszar VII – nakłady ogółem			4776061,88	24567450,00	28855999,60	39032231,98	15500000,00								112719743,46
Obszar VIII – nakłady ogółem						4351075,00	2537975,00	550000,00	550000,00						7989050,00
Obszar IX – nakłady ogółem								293500,00	2385500,00	2385500,00					2685375,00
Projekty wspólne dla obszarów	122516,00	109799,00	1148718,00	527916,00	319121,00	463230,00	186634,00	1870300,00							4748234,00
SUMA		2063876,00	17086516,12	44157450,00	76948822,60	154088820,58	118183887,00	85507246,20	1205442580	2385500,00		10000000,00	10000000,00	6000000,00	543524653,30

7. Wdrażanie programu rewitalizacji

Wdrażanie programu rewitalizacji Dąbrowy Górniczej zapewni podjęcie i uruchomienie pięciu rodzajów przedsięwzięć:

1. ustalenie zasad wdrażania Programu,
2. organizacja procesu wdrażania Programu,
3. tworzenie warunków wdrażania Programu,
4. określenie procedur wdrażania Programu,
5. wyznaczenie działań inicjujących wdrażanie Programu.



Rysunek 2. Ramowy schemat wdrażania Lokalnego Programu Rewitalizacji Dąbrowy Górniczej

7.1. Zasady wdrażania programu rewitalizacji

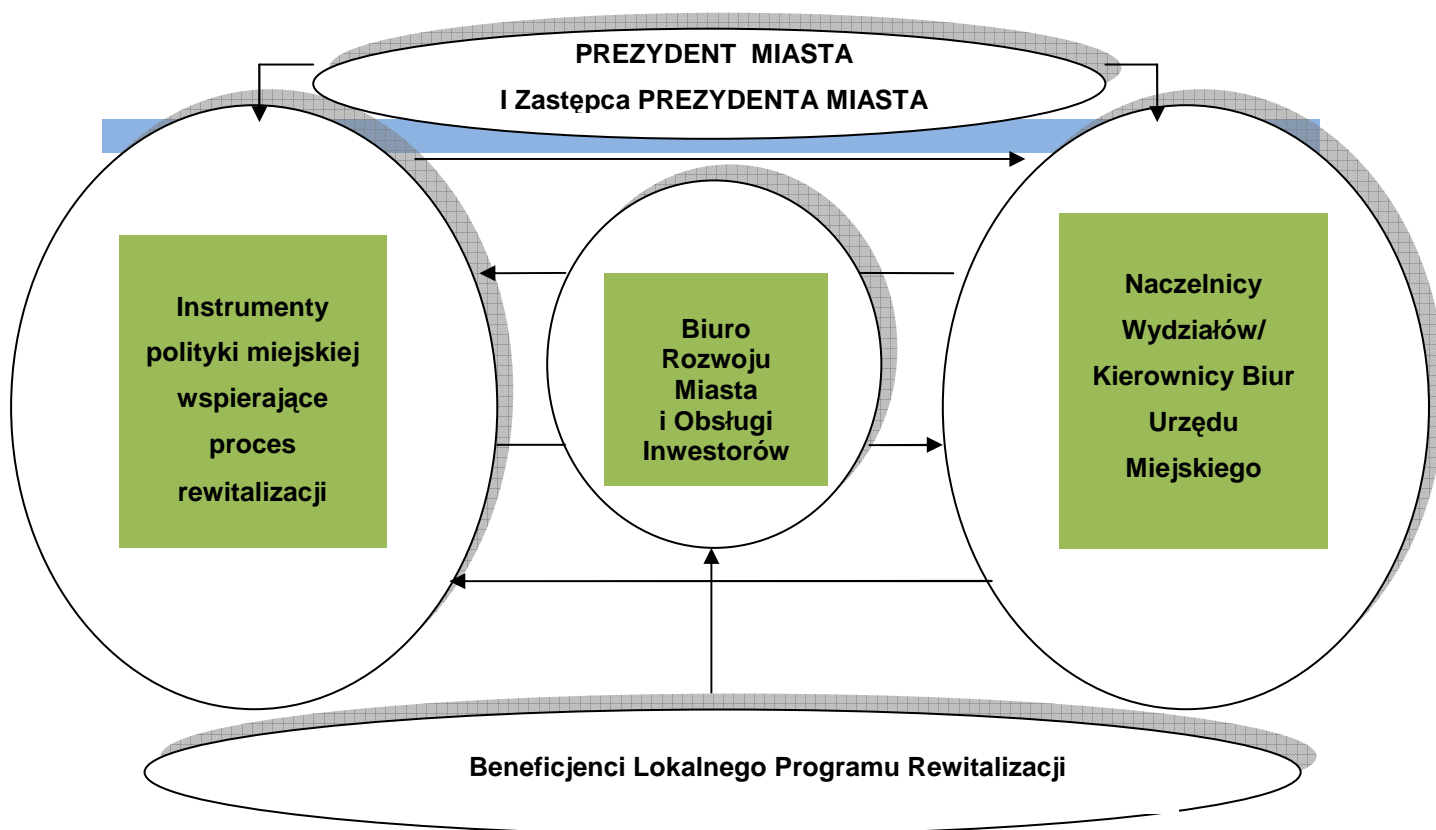
Ustala się osiem elementarnych zasad obowiązujących władze lokalne i beneficjentów Lokalnego Programu Rewitalizacji Dąbrowy Górniczej odnoszących się w równym stopniu i zakresie do wszystkich wyróżnionych jednostek strukturalnych rewitalizacji:

1. zasada jednolitych kryteriów składania, kwalifikowania i wspierania projektów,
2. zasada wyboru projektów, których realizację uważa się za najbardziej pilną,
3. zasada preferowania projektów realizowanych w jak największym zakresie przez beneficjenta,
4. zasada preferowania projektów dostarczających największych korzyści społeczności lokalnym,
6. zasada preferencyjnego wspierania projektów, których inicjatorem i wykonawcą są społeczności lokalne,
7. zasada partnerskiego przygotowania i realizacji wspólnych projektów,
8. zasada współdziałania beneficjentów programu rewitalizacji miasta z Urzędem Miejskim,
9. zasada bieżącej współpracy partnerów wdrażających wspólne projekty rewitalizacyjne.

7.2. Organizacja procesu wdrażania programu

Skuteczne wdrażanie Lokalnego Programu Rewitalizacji Dąbrowy Górniczej wymaga sprawnej organizacji tego procesu z uwzględnieniem władz miasta i głównych beneficjentów. Efektywne wdrażanie Programu zapewni:

1. koordynacja przez Urząd Miejski procesu wdrażania Programu z udziałem poszczególnych beneficjentów,
2. nadzór Prezydenta Miasta oraz bezpośredni nadzór I Zastępcy Prezydenta Miasta,
3. zobowiązanie wszystkich wydziałów Urzędu Miejskiego do bieżącej współpracy z Biurem Rozwoju Miasta i Obsługi Inwestorów stosownie do rodzaju i zakresu wdrażanych projektów rewitalizacyjnych,
4. bieżące opracowywanie, wdrażanie oraz monitoring i ewaluacja instrumentów polityki miejskiej, wspierającej proces realizacji projektów rewitalizacji miasta,
5. pełnienie przez Biuro Rozwoju Miasta i Obsługi Inwestorów roli punktu konsultacyjnego dla wszystkich potencjalnych beneficjentów Programu,
6. organizacja kontaktów i przepływu informacji dotyczących przygotowania wniosków projektowych i uzyskania możliwego wsparcia oraz raportowanie stanu realizacji projektów,
7. stworzenie Funduszu Finansowania Rewitalizacji w oparciu o budżety poszczególnych wydziałów Urzędu Miejskiego i pozostające w ich dyspozycji oraz środki zewnętrzne.



Rysunek 3: Ramowy schemat organizacji procesu wdrażania Lokalnego Programu Rewitalizacji Dąbrowy Górniczej

7.3. Warunki wdrażania programu rewitalizacji miasta

Za warunki sprzyjające partnerskiemu i indywidualnemu wdrażaniu lokalnego programu rewitalizacji miasta uznaje się w podstawowym zakresie:

1. ciągłą popularyzację Lokalnego Programu Rewitalizacji Dąbrowy Górniczej wśród mieszkańców, wspólnot i spółdzielni mieszkaniowych, przedsiębiorców, środowisk twórczych, środowisk społeczno-zawodowych i innych potencjalnych beneficjentów będących właścicielami rewitalizowanych terenów i obiektów,
2. udzielanie wsparcia informacyjnego i doradczego indywidualnym i zbiorowym beneficjentom,
3. planowanie budżetowe zadań rewitalizacyjnych miasta z wykorzystaniem Wieloletniej Prognozy Finansowej,
4. kreowanie liderów środowisk lokalnych i liderów projektów aktywizujących społeczność lokalne,
5. tworzenie dzielnicowych i osiedlowych koalicji na rzecz przygotowania i realizacji obywatelskich projektów rewitalizacyjnych,
6. grupowanie projektów lokalnego programu rewitalizacji według rodzaju beneficjentów,
7. budowanie montażu finansowych uzależnionych od zdolności finansowej beneficjentów,
8. zawieranie porozumień między miastem a właścicielami terenów i obiektów podlegających rewitalizacji.

Tworzenie i konsekwentne przestrzeganie warunków wdrażania programu skutkować będzie realnym włączeniem wszystkich potencjalnych beneficjentów w proces rewitalizacji i pozwoli na uzyskanie przez miasto jako całość największych korzyści. Ekspozowanie w programie partnerskich przedsięwzięć przyczyni się do zwiększenia środków zaangażowanych w proces rewitalizacji. Przy mniejszym wydatkowaniu środków budżetowych możliwe będzie uzyskanie większych efektów realizacji programu.

7.4. Procedura wdrażania programu rewitalizacji

Ustala się następującą listę procedur regulujących wdrażanie programu rewitalizacji miasta:

1. organizowanie cyklicznego naboru projektów i etapowe wdrażanie programu rewitalizacji,
2. wytypowanie na każdym etapie wdrażania programu rewitalizacji projektów kwalifikujących się do starania się o środki z funduszy europejskich,
3. zalecenie, dostosowanie i wybór ścieżki finansowania do rodzaju projektu,
4. cykliczna ocena, weryfikacja i aktualizacja programu rewitalizacji.

Lokalny Program Rewitalizacji Dąbrowy Górniczej do roku 2020 jest dokumentem wskazującym główne kierunki przekształceń dla obszarów problemowych w mieście. Uszczegółowienie działań rewitalizacyjnych, w tym projektów i instrumentów wdrażania określają podprogramy przygotowane dla poszczególnych jednostek strukturalnych.

Uruchomienie w Urzędzie Miejskim procedur regulujących wdrażanie programu zapewni systematyczną, z etapu na etap, realizację programu. Jednocześnie program posiadać będzie wbudowany mechanizm jego dostosowywania do zmieniających się warunków i możliwości jego realizacji.

7.5. Działania inicjujące i oceniające wdrażanie programu rewitalizacji

Proces wdrażania programu rewitalizacji wymaga systematycznego prowadzenia działań, z których kluczowymi są:

1. przegląd prawa, pozwalający na usunięcie barier wdrażania programu rewitalizacji,
2. organizacja spotkań z grupami beneficjentów oraz naborów na projekty rewitalizacyjne,
3. określenie wskaźników służących do monitorowania realizacji programu rewitalizacji,
4. monitorowanie realizacji projektów włączonych do programu,
5. okresowe raportowanie stanu wdrożenia programu rewitalizacji, jego cykliczna ocena i weryfikacja.

7.6. Ocena programu rewitalizacji miasta – wskaźniki realizacji celów operacyjnych

Monitoring procesu rewitalizacji obejmuje dokonywanie okresowych ocen postępu prac na rzecz realizacji programu. Działanie to dotyczy monitorowania realizacji projektów, których beneficjentami są podmioty publiczne, prywatne oraz społeczne. Monitoring prowadzony powinien być również w sferze możliwości uzyskania zewnętrznych źródeł finansowania dla podejmowanych przedsięwzięć rewitalizacyjnych.

Monitoring realizacji programu rewitalizacji prowadzony jest w ujęciu:

- analizy ilościowej, obejmującej objęte Programem projekty – ich liczbę, wartość, aktywność potencjalnych beneficjentów (różnorodność podmiotów zgłaszających przedsięwzięcia rewitalizacyjne w postaci kart projektów), miejsce realizacji projektu (obszar rewitalizacji), a także uwzględniając aspekt zrównoważonego rozwoju miasta – proporcjonalność podejmowanych działań w ujęciu rewitalizacji gospodarczej, środowiskowej, kulturowej i społecznej;
- analizy jakościowej, obejmującej osiągnięte cele i rezultaty zrealizowanych projektów oraz w kontekście kosztów, uwzględniającym ponoszone nakłady (samorządu terytorialnego, sektora prywatnego) w relacji do uzyskiwanego wsparcia finansowego z programów krajowych oraz Unii Europejskiej.

Ocena realizacji programu prowadzona jest dwukierunkowo:

- a/ bieżąca dla stopnia realizacji poszczególnych zadań uwzględnionych w LPR,
- b/ okresowo w wymiarze oceny i aktualizacji całego programu rewitalizacji, podejmowanych działań, ich spójności i komplementarności oraz oddziaływania na rozwój miasta.

W tym celu, jako zasadę przyjmuje się raportowanie stanu realizacji projektów oraz bieżące gromadzenie danych i informacji, na temat występujących problemów oraz sposobów ich rozwiązywania. Częstotliwość przygotowywania raportów i sprawozdań oraz ich przedstawianie radnym Rady Miejskiej oraz społeczności lokalnej, szczegółowo określi zarządzenie Prezydenta Miasta.

Proces monitoringu i oceny wdrażania programu rewitalizacji wsparty zostanie prowadzonymi niezależnie analizami i badaniami socjologicznymi, dotyczącymi postrzegania przez mieszkańców kierunków podejmowanych działań, zauważanych zmian i oczekiwań związanych z rewitalizacją poszczególnych obszarów miasta. Badania powinny być podejmowane także w sferze zmian w jakości przestrzeni rewitalizowanych obszarów. Przedsięwzięcia te służyć będą gromadzeniu zróżnicowanych informacji o rewitalizowanych obszarach i procesach w nich zachodzących, a także identyfikacji nowych zjawisk i procesów. Wnioski wynikające z realizacji tego typu projektów badawczych wykorzystywane będą do podejmowania decyzji dotyczących ewentualnych korekt lub wprowadzania zmian w treści Programu. Także formułowania propozycji zmian w zakresie kierunków i sposobów realizacji Programu.

W procesie monitoringu i oceny wdrażania programu rewitalizacji wykorzystywane będą wskaźniki realizacji celów operacyjnych zawarte w tabeli nr 21.

Tabela 21. Wskaźniki realizacji celów operacyjnych

CELE OPERACYJNE	WSKAŹNIKI
OBSZAR I: CENTRUM OGÓLNOMIEJSKIE ŚRÓDMIEŚCIE	
1. Polepszenie jakości i zwiększenie różnorodności usług kulturalnych, edukacyjnych, rozrywkowych i	<ul style="list-style-type: none"> • liczba osób ogółem odwiedzających w danym roku instytucje kulturalne (Pałac Kultury Zagłębia, Muzeum Miejskie Szttygarka, Miejska Biblioteka Publiczna, Młodzieżowy Ośrodek Pracy

rekreacyjnych w oparciu posiadaną infrastrukturę i działające instytucje.	<p>Twórczej, Kino Helios CH. „Pogoria”) oraz zmiana % względem poprzedniego okresu,</p> <ul style="list-style-type: none"> • liczba osób ogółem odwiedzających w danym roku obiekty sportowo-rekreacyjne (Aquapark Nemo-Wodny Świat, Hala Sportowa Centrum) oraz zmiana % względem poprzedniego okresu, • liczba cyklicznych imprez kulturalnych oraz wydarzeń sportowych mających zasięg ponadlokalny oraz zmiana % względem poprzedniego okresu, • liczba imprez plenerowych realizowanych w przestrzeniach publicznych centrum ogólnomiejskiego oraz zmiana % względem poprzedniego okresu.
2. Poprawa dostępności komunikacyjnej wewnątrz obszaru centrotwórczego, m.in. poprzez stworzenie ciągów komunikacyjnych i miejsc postojowych.	<ul style="list-style-type: none"> • liczba miejsc parkingowych na danym obszarze oraz zmiana % względem poprzedniego okresu, • długość ścieżek rowerowych na danym obszarze oraz zmiana % względem poprzedniego okresu,
3. Podniesienie standardu zamieszkania, poziomu bezpieczeństwa publicznego i estetyki przestrzeni publicznych w obszarze centrotwórczym.	<ul style="list-style-type: none"> • saldo migracji na danym obszarze w porównaniu ze wskaźnikiem migracji dla miasta Dąbrowa Górnicza, • liczba osób korzystających z zasiłków pomocy społecznej na 1000 mieszkańców, • udział długotrwale bezrobotnych wśród osób w wieku produkcyjnym, • liczba przestępstw na danym obszarze na 1000 mieszkańców oraz zmiana % względem poprzedniego okresu, • liczba budynków wielorodzinnych, w których ukończono inwestycje związane z termomodernizacją lub odnową elewacji, • liczba budynków, z których usunięty został materiał zawierający azbest.
OBSZAR II: CENTRUM OGÓLNOŚCISKIE REDEN	
1. Poprawa dostępności komunikacyjnej wewnątrz obszaru centrotwórczego, m.in. poprzez stworzenie ciągów komunikacyjnych i miejsc postojowych.	<ul style="list-style-type: none"> • liczba miejsc parkingowych oraz zmiana % względem poprzedniego okresu, • długość ścieżek rowerowych na danym obszarze oraz zmiana % względem poprzedniego okresu,
2. Podniesienie standardu zamieszkania, poziomu bezpieczeństwa publicznego i estetyki przestrzeni publicznych w obszarze centrotwórczym.	<ul style="list-style-type: none"> • saldo migracji na danym obszarze w porównaniu ze wskaźnikiem migracji dla miasta Dąbrowa Górnicza, • liczba osób korzystających z zasiłków pomocy społecznej na 1000 mieszkańców, • udział długotrwale bezrobotnych wśród osób w wieku produkcyjnym, • liczba przestępstw na danym obszarze na 1000 mieszkańców oraz zmiana % względem poprzedniego okresu, • liczba budynków wielorodzinnych, w których ukończono inwestycje związane z termomodernizacją lub odnową elewacji, • liczba budynków, z których usunięty został materiał zawierający azbest.
OBSZAR III: CENTRUM OGÓLNOŚCISKIE GOŁONÓG	
1. Poprawa dostępności komunikacyjnej wewnątrz obszaru	<ul style="list-style-type: none"> • liczba miejsc parkingowych oraz zmiana % względem poprzedniego okresu,

centrotwórczego, m.in. poprzez stworzenie ciągów komunikacyjnych i miejsc postojowych.	<ul style="list-style-type: none"> długość ścieżek rowerowych na danym obszarze oraz zmiana % względem poprzedniego okresu,
2. Podniesienie standardu zamieszkania, poziomu bezpieczeństwa publicznego i estetyki przestrzeni publicznych w obszarze centrotwórczym.	<ul style="list-style-type: none"> saldo migracji na danym obszarze w porównaniu ze wskaźnikiem migracji dla miasta Dąbrowa Górnicza, liczba osób korzystających z zasiłków pomocy społecznej na 1000 mieszkańców, udział długotrwale bezrobotnych wśród osób w wieku produkcyjnym, liczba przestępstw na danym obszarze na 1000 mieszkańców oraz zmiana % względem poprzedniego okresu, liczba budynków wielorodzinnych, w których ukończono inwestycje związane z termomodernizacją lub odnową elewacji, liczba budynków, z których usunięty został materiał zawierający azbest.
OBSZAR IV: CENTRUM LOKALNE ZĄBKOWICE	
1. Podniesienie jakości lokalnej infrastruktury i dostępności usług publicznych w dzielnicy	<ul style="list-style-type: none"> liczba miejsc parkingowych oraz zmiana % względem poprzedniego okresu, długość ścieżek rowerowych na danym obszarze oraz zmiana % względem poprzedniego okresu, liczba osób ogółem odwiedzających w danym roku instytucje kulturalne oraz zmiana % względem poprzedniego okresu, liczba imprez plenerowych realizowanych w przestrzeniach publicznych oraz zmiana % względem poprzedniego okresu,
2. Ożywienie gospodarcze Ząbkowic i inicjatyw społeczności lokalnych służących jej upodmiotowieniu	<ul style="list-style-type: none"> udział długotrwale bezrobotnych wśród osób w wieku produkcyjnym, liczba zarejestrowanych podmiotów gospodarki narodowej na 100 mieszkańców,
3. Podniesienie standardu zamieszkania, poziomu bezpieczeństwa publicznego i estetyki przestrzeni publicznych	<ul style="list-style-type: none"> saldo migracji na danym obszarze w porównaniu ze wskaźnikiem migracji dla miasta Dąbrowa Górnicza, liczba osób korzystających z zasiłków pomocy społecznej na 1000 mieszkańców, liczba / powierzchnia obiektów wybudowanych / przebudowanych / wyremontowanych na potrzeby działalności gospodarczej, liczba budynków wielorodzinnych w których ukończono inwestycje związane z termomodernizacją lub odnową elewacji, liczba budynków, z których usunięty został materiał zawierający azbest.
OBSZAR V: CENTRUM LOKALNE STRZEMIESZYCE	
1. Podniesienie jakości lokalnej infrastruktury i dostępności usług publicznych w dzielnicy	<ul style="list-style-type: none"> liczba miejsc parkingowych oraz zmiana % względem poprzedniego okresu, długość ścieżek rowerowych na danym obszarze oraz zmiana % względem poprzedniego okresu, liczba osób ogółem odwiedzających w danym roku instytucje kulturalne oraz zmiana % względem poprzedniego okresu, liczba imprez plenerowych realizowanych w przestrzeniach publicznych oraz zmiana % względem poprzedniego okresu.
2. Ożywienie inicjatyw społeczności	<ul style="list-style-type: none"> udział długotrwale bezrobotnych wśród osób w wieku produkcyjnym,

lokalnych służących jej upodmiotowieniu	<ul style="list-style-type: none"> • liczba zarejestrowanych podmiotów gospodarki narodowej na 100 mieszkańców,
3. Podniesienie standardu zamieszkania, poziomu bezpieczeństwa publicznego i estetyki przestrzeni publicznych	<ul style="list-style-type: none"> • saldo migracji na danym obszarze w porównaniu ze wskaźnikiem migracji dla miasta Dąbrowa Górnicza, • liczba osób korzystających z zasiłków pomocy społecznej na 1000 mieszkańców, • liczba budynków wielorodzinnych w których ukończono inwestycje związane z termomodernizacją lub odnową elewacji.
OBSZAR VI: OSIEDLA ŚRÓDMIEŚCIA: MYDLICE PŁN. I MYDLICE PŁD.	
1. Poprawa warunków mieszkaniowych, usługowych i jakości przestrzeni publicznych na osiedlach Mydlisce	<ul style="list-style-type: none"> • saldo migracji na danym obszarze w porównaniu ze wskaźnikiem migracji dla miasta Dąbrowa Górnicza, • liczba osób korzystających z zasiłków pomocy społecznej na 1000 mieszkańców, • udział długotrwale bezrobotnych wśród osób w wieku produkcyjnym, • liczba budynków wielorodzinnych, w których ukończono inwestycje związane z termomodernizacją lub odnową elewacji, • liczba zarejestrowanych podmiotów gospodarki narodowej na 100 mieszkańców, • liczba budynków, z których usunięty został materiał zawierający azbest.
2. Eliminacja zjawisk wykluczenia społecznego w oparciu o inicjatywy mieszkańców wspierane przez spółdzielnie mieszkaniowe	<ul style="list-style-type: none"> • liczba dzieci korzystających z zajęć pozalekcyjnych, • liczba zorganizowanych projektów na rzecz integracji i reintegracji społecznej.
OBSZAR VII: OSIEDLA GOŁONOGA – OSIEDLA KASPRZAKA, TYSIĄCLECIA I MORCINKA	
1. Poprawa warunków mieszkaniowych, usługowych i jakości przestrzeni publicznych na osiedlach Gołonoga	<ul style="list-style-type: none"> • saldo migracji na danym obszarze w porównaniu ze wskaźnikiem migracji dla miasta Dąbrowa Górnicza, • liczba osób korzystających z zasiłków pomocy społecznej na 1000 mieszkańców, • udział długotrwale bezrobotnych wśród osób w wieku produkcyjnym, • liczba budynków wielorodzinnych, w których ukończono inwestycje związane z termomodernizacją lub odnową elewacji, • liczba zarejestrowanych podmiotów gospodarki narodowej na 100 mieszkańców, • liczba budynków, z których usunięty został materiał zawierający azbest.
2. Eliminacja zjawisk wykluczenia społecznego w oparciu o inicjatywy mieszkańców wspierane przez spółdzielnie mieszkaniowe	<ul style="list-style-type: none"> • liczba dzieci korzystających z zajęć pozalekcyjnych, • liczba zorganizowanych projektów na rzecz integracji i reintegracji społecznej.
OBSZAR VIII: ŚRÓDMIEJSKIE TERENY POPRZEMYSŁOWE	
1. Zagospodarowanie śródmiejskich terenów i obiektów przemysłowych po Kopalni Paryż i Hucie Bankowej z zachowaniem ich wartości	<ul style="list-style-type: none"> • powierzchnia terenów przygotowanych pod inwestycje i zbycie, liczba / powierzchnia obiektów wybudowanych / przebudowanych / wyremontowanych na potrzeby działalności gospodarczej

historycznych	
2. Nowe atrakcyjne miejsca pracy na śródmiejskich terenach przemysłowych	<ul style="list-style-type: none"> • liczba zarejestrowanych podmiotów gospodarki narodowej oraz zmiana % względem poprzedniego okresu, • liczba przedsiębiorstw innowacyjnych oraz zmiana % względem poprzedniego okresu.
OBSZAR IX: TERENY PRZYRODNICZO-REKREACYJNE W ZESPOLE DZIELNIC ŁĘKNICE-KORZENIEC-POGORIA	
1. Modernizacja i rozbudowa infrastruktury turystyczno-rekreacyjnej i ochrony środowiska w zespole dzielnic Łęknice-Korzeniec-Pogoria	<ul style="list-style-type: none"> • liczba / powierzchnia nowych lub zmodernizowanych/rozbudowanych ośrodków turystyczno-rekreacyjnych, • liczba zorganizowanych cyklicznych imprez kulturalnych oraz wydarzeń sportowych mających zasięg ponadlokalny oraz zmiana % względem poprzedniego okresu,
2. Podniesienie standardów mieszkaniowych na osiedlu robotniczym przy Pogorii I i zmiana statusu osiedla przy ul. Robotniczej z socjalnego na rezydencjalny	<ul style="list-style-type: none"> • liczba budynków w których ukończono inwestycje związane z podniesieniem standardu zamieszkania oraz zmiana % względem poprzedniego okresu,
3. Poprawa warunków akustycznych na terenach przyrodniczo-rekreacyjnych kompleksów zbiorników Pogoria i Kuźnia Warężyńska	<ul style="list-style-type: none"> • natężenie hałasu odkomunikacyjnego,
OBSZAR X: TERENY PRZYRODNICZO-REKREACYJNE W ZESPOLE DZIELNIC ŁOSIEŃ-ŁĘKA-OKRADZIONÓW I DZIELNICY BŁĘDÓW	
1. Modernizacja i rozbudowa infrastruktury turystyczno-rekreacyjnej i ochrony środowiska w zespole dzielnic Łosień-Łęka-Okradzionów i dzielnicy Błędów	<ul style="list-style-type: none"> • liczba / powierzchnia nowych lub zmodernizowanych/rozbudowanych ośrodków turystyczno-rekreacyjnych,
2. Promocja walorów przyrodniczych i rekreacyjno-turystycznych terenów w zespole dzielnic Łosień-Łęka-Okradzionów i dzielnicy Błędów	<ul style="list-style-type: none"> • liczba osób ogółem odwiedzających w danym roku obiekty rekreacyjno-turystyczne i wypoczynkowe oraz zmiana % względem poprzedniego okresu, • liczba zorganizowanych cyklicznych imprez kulturalnych oraz wydarzeń sportowych mających zasięg ponadlokalny oraz zmiana % względem poprzedniego okresu.

Aktualizacja programu rewitalizacji przeprowadzana jest we współdziałaniu z mieszkańcami Dąbrowy Górniczej, potencjalnymi beneficjentami oraz na podstawie wykonanych analiz oraz ogłaszanych naborów projektów rewitalizacyjnych.

7.7. Sposoby inicjowania współpracy między sektorem publicznym, prywatnym i organizacjami pozarządowymi

Program rewitalizacji jest dokumentem otwartym. Jego zawartość tworzona jest we współpracy z lokalnymi partnerami: przedsiębiorcami, spółdzielniami i wspólnotami mieszkaniowymi, organizacjami pozarządowymi, kościołami i związkami wyznaniowymi, grupami

mieszkańców, wszystkimi zainteresowanymi, związanymi z Dąbrówą Górniczą miejscem zamieszkania bądź działalnością gospodarczą.

Partnerzy lokalni mają wpływ na kształtowanie zawartości programu poprzez:

- zgłaszane wnioski wyrażające opinie na temat zawartych kierunków rozwoju i odnowy miasta przyjętych w dokumencie,
- udział w pracach nad aktualizacją dokumentu,
- zgłaszane wnioski dot. włączenia do programu nowych obszarów lub poszerzenie już istniejących,
- zgłoszenie i realizację projektów rewitalizacyjnych,
- udział w pracach na rzecz realizacji programu i zawartych w nim przedsięwzięć.

Dla sprawnej i czytelnej organizacji wdrażania zapisów programu mogą być tworzone plany działania dla poszczególnych obszarów wytypowanych do rewitalizacji. Plany działania obejmują zadania wraz ze wskazaniem odpowiedzialnych za ich realizację oraz terminu realizacji.

Samorząd wspiera aktywność mieszkańców na rzecz rewitalizacji w formach dopuszczonych obowiązującymi przepisami prawa. Szczegółowo kwestie regulować mogą zawierane porozumienia partnerskie (środowisko biznesu) oraz wdrażane programy dot. zasad wsparcia inicjatyw lokalnych (pozostali partnerzy programu).

W ramach współpracy samorząd inicjować i zachęcać będzie społeczności lokalne rewitalizowanych obszarów do tworzenia lokalnych grup rewitalizacji. Zadaniem grupy będzie m.in. identyfikacja problemów, wybór przedsięwzięć służących ich rozwiązaniu, budowa planu działania, pomoc w realizacji przedsięwzięć rewitalizacyjnych. Współpraca gwarantuje, że diagnoza potrzeb jest właściwa, a przyjęty sposób postępowania zgodny z oczekiwaniami społeczności lokalnej.

Zadaniem samorządu jest zapewnienie kompleksowej informacji o podejmowanych działaniach rewitalizacyjnych, a także tworzenie zachęt sprzyjających włączaniu się kolejnych partnerów oraz ich aktywnemu uczestnictwu w procesie rewitalizacji. Także prowadzenie działań na rzecz pozyskania zewnętrznych źródeł finansowania przedsięwzięć rewitalizacyjnych.

7.8. Public relations programu rewitalizacji

Celem public relations programu rewitalizacji jest kształtowanie właściwego klimatu dla wdrażania programu oraz włączania w jego kształtowanie i realizację społeczności miasta.

Pierwszy z celów realizowany jest poprzez:

- działania informacyjno-promocyjne na rzecz propagowania programu rewitalizacji z wykorzystaniem strony internetowej Urzędu Miejskiego, wydawnictw własnych (broszury, ulotki informacyjne), publikacji w prasie lokalnej i współpracę z mediami,
- organizację spotkań z grupami beneficjentów oraz mieszkańców obszarów objętych działaniami rewitalizacyjnymi bądź zainteresowanych włączeniem obszaru do LPR,
- systematyczne informowanie mieszkańców Dąbrowy Górniczej o podejmowanych przedsięwzięciach rewitalizacyjnych oraz pracach na rzecz realizacji projektów rewitalizacyjnych,
- przeprowadzanie sondaży opinii społeczności lokalnej (np. poprzez ankiety), tak w celu diagnozy problemów, konsultacji sugerowanych metod ich rozwiązywania, jak i badania oczekiwań mieszkańców w sferze podejmowanych przedsięwzięć rewitalizacyjnych,
- podawanie do publicznej wiadomości (strona internetowa Urzędu Miejskiego) okresowych raportów z realizacji programu rewitalizacji miasta.

Aktywizacja mieszkańców do włączania w kwestie rewitalizacji miasta realizowana będzie poprzez:

- wypracowanie partnerstw lokalnych,
- promocję lokalnych działań i przedsięwzięć na rzecz rewitalizacji realizowanych w poszczególnych dzielnicach miasta,
- propagowanie dobrych praktyk z innych miast ilustrujących metody rozwiązywania podobnych problemów gospodarczych, środowiskowych, społecznych i kulturowych w innych miastach w kraju i za granicą,
- spotkania informacyjno – instruktażowe m.in. w sferze możliwości dofinansowania planowanych przedsięwzięć rewitalizacyjnych,
- pomoc w poszukiwaniu partnerów dla realizacji przedsięwzięć rewitalizacyjnych,
- wsparcie w działaniu liderów lokalnych, grup mieszkańców, wspólnot mieszkaniowych,
- wsparcie inicjatyw lokalnych, w tym finansowe na zasadach dopuszczonych przez prawo,
- integracji grup mieszkańców wokół programu na rzecz rozwiązania problemów istotnych dla społeczności lokalnej,
- kształtowanie zawartości programu zgodnie z oczekiwaniami mieszkańców, na podstawie przekazywanych opinii i sugestii.

8. Karty projektów rewitalizacyjnych

Tytuł projektu	Przebudowa zabytkowego Pałacu Kultury Zagłębia w Dąbrowie Górniczej – dziedzictwa kulturowego Zagłębia Dąbrowskiego: Etap I – przebudowa podjazdów, przybudówek i tarasów przy elewacjach bocznych. Etap II – przebudowa i termomodernizacja budynku.
Obszar miasta, na którym projekt będzie realizowany	Obszar – Centrum Ogólnomiejskie - Śródmieście PKZ zlokalizowany jest przy Placu Wolności w centrum Dąbrowy Górniczej.
Jednostka odpowiedzialna za realizację projektu	Gmina Dąbrowa Górnicza – Wydział Inwestycji Miejskich
Wykazanie zgodności z Działaniem 6.2 Regionalnego Programu Operacyjnego Województwa Śląskiego na lata 2007-2013 oraz typem projektów rewitalizacji miasta Dąbrowa Górnicza	<p>Projekt można zaliczyć do typu 2 Poddziałania 6.2.1. Rewitalizacja - „duże miasta”: „w ramach projektów dotyczących zagospodarowywania przestrzeni miejskich, w tym budowa, przebudowa i remont obiektów na cele gospodarcze, edukacyjne, turystyczne, rekreacyjne, społeczne i kulturalne, wraz z zagospodarowaniem przyległego otoczenia, przyczyniające się do likwidacji istotnych problemów gospodarczych lub społecznych na obszarze rewitalizowanym inwestycje muszą realizować co najmniej dwa spośród wymienionych celów.” Projekt poza odnową techniczną budynku, w tym uporządkowaniem istniejącego zagospodarowania, poprawą estetyki, pełnym wykorzystaniem istniejącej infrastruktury technicznej i społecznej realizuje szereg celów społecznych, poprzez tworzenie nowych miejsc pracy oraz utrzymanie istniejących, poprawę możliwości spędzania czasu wolnego mieszkańców Zagłębia czy poprawę bezpieczeństwa użytkowników obiektu.</p> <p>W wyniku realizacji zadania obiekt dostosowany zostanie do obowiązujących obecnie przepisów p. poz., co znacząco zwiększy ilość użytkowników, którzy jednocześnie będą mogli korzystać z oferty kulturalnej Pałacu. Zlikwidowane zostaną również bariery architektoniczne poprzez budowę wind wewnętrznych i podjazdów. Poza tym projekt realizuje istotne cele kulturalne i edukacyjne poprzez poprawę stanu infrastruktury kultury, jej dostępności, jakości oraz rozszerzenie zakresu oferty kulturalnej i edukacyjnej skierowanej do mieszkańców regionu. Szeroko dostępna i atrakcyjna oferta kulturalna ma także wpływ na podniesienie jakości życia oraz wzrost kompetencji kulturalnych społeczeństwa.</p>
Skrócony opis projektu	
Opis stanu istniejącego	<p>Budynek Pałacu Kultury Zagłębia został wybudowany w latach 1951-58 i jest dominującym obiektem u zbiegu ulic Królowej Jadwigi i Alei T. Kościuszki, przy którym leży Plac Wolności - będący przedpołem budynku Pałacu. Niniejszy budynek wpisany jest do rejestru zabytków przez Wojewodę Katowickiego - decyzja KL III-5340/8/80 z dnia 22 lutego 1979 roku. Obiekt posiada pięć kondygnacji (piwnica, parter, I piętro, II piętro, poddasze, nadscenie) o łącznej kubaturze 60 tys. m³ i pow. 6.493 m². Ogólny stan budynku, jest bardzo zły, czego dowodem jest wykonana w kwietniu 2004 r. ekspertyza budowlana oraz decyzja Powiatowego Inspektora Nadzoru Budowlanego w Dąbrowie Górniczej, nakazująca wykonanie remontu przedmiotowego budynku. Budynek Pałacu Kultury Zagłębia doznał w okresie 46-letniego użytkowania zużycia technicznego spowodowanego dwoma głównymi przyczynami: zużyciem naturalnym materiałów i konstrukcji oraz zużyciem destrukcyjnym w wyniku działania określonych zjawisk np.: korozji - atmosferycznej, oddziaływaniami środowiska wilgoci gruntowej, postępujących uszkodzeń w warunkach niedostatecznej reakcji na początkowe oznaki usterek. W budynku i elementach otoczenia występują uszkodzenia, które powodują stan zagrożenia bezpieczeństwa dla zdrowia i życia ludzi. Uszkodzenia i cechy zużycia technicznego elementów budynku i budynku w otoczeniu zostały zaklasyfikowane do 3 grup:</p> <ul style="list-style-type: none"> - I grupę stanowią uszkodzenia zagrażające bezpieczeństwu, określonego w Prawie Budowlanym, jako bezpieczeństwo użytkowania. Są to zagrożenia dla bezpieczeństwa życia i zdrowia ludzi. Do nich zalicza się upadek z wysokości, odłamków elementów kamiennych, gzymsów, balustrad oraz części tych balustrad (tralek). Do tej grupy należy również zaliczyć uszkodzenia drzwi zewnętrznych, które, ze względu na te uszkodzenia, są wyłączone z użytkowania. - II grupę stanowią uszkodzenia spowodowane zjawiskami korozji atmosferycznej, zaciekami z opadów atmosferycznych, pęknięcia i rysy w ścianach i słupach, środowiskiem korozji biologicznej. Uszkodzenia te nie stanowią w chwili obecnej bezpośredniego zagrożenia dla bezpieczeństwa użytkowania; trwające jednak procesy intensyfikacji tych uszkodzeń i zużycia - doprowadzą w krótkim okresie czasu do wystąpienia takich zagrożeń. - III grupę stanowią uszkodzenia i objawy zużycia technicznego wynikające z procesów naturalnych i dotyczy to elementów, które mają krótsze okresy użytkowania np. podłogi i posadzki 40-60 lat, tynki 30-50 lat, powłoki malarskie 5-10 lat. <p>Ponadto funkcjonalność zabytkowego obiektu, który nigdy nie był przebudowywany jest znacznie ograniczona ze względu na brak przystosowania do obowiązujących przepisów, w szczególności przepisów p.poz. i wymaga niezbędnych prac modernizacyjnych w celu dostosowania obiektu do istniejących potrzeb oraz zwiększających użytkowaną powierzchnię na cele kulturalne. Stwierdzony stan techniczny wymaga natychmiastowych robót remontowych, modernizacyjnych i zabezpieczających obiekt przed dalszym niszczeniem oraz poprawiających jego funkcjonalność i właściwości termoizolacyjne. Cały budynek Pałacu Kultury Zagłębia znajduje się pod ochroną Śląskiego Wojewódzkiego Konserwatora Zabytków, który zaleca zachowanie obiektu w niezmienionym stanie architektonicznym.</p>

Cel projektu	<p><u>Ogólnymi celami projektu są:</u></p> <ul style="list-style-type: none"> - zachowanie dla przyszłych pokoleń dziedzictwa kulturowego Zagłębia Dąbrowskiego, - wzrost potencjału kulturalnego Zagłębia Dąbrowskiego, - zwiększenie udziału społeczeństwa w życiu kulturalnym regionu, - podniesienie jakości życia oraz wzrost kompetencji kulturalnych społeczeństwa, - rozwój zasobów ludzkich, w tym rozwój społeczeństwa wiedzy, dzięki zwiększeniu jakości świadczonych usług oraz zwiększeniu dostępności, - zmniejszenie poziomu bezrobocia w Zagłębiu Dąbrowskim, - poprawa jakości powietrza atmosferycznego, - podniesienie atrakcyjności społecznej i gospodarczej miasta i regionu. <p><u>Do celów bezpośrednich projektu należą:</u></p> <p>cele kulturalne</p> <ul style="list-style-type: none"> - zwiększenie dostępności do infrastruktury kulturalnej i edukacyjnej, - wzbogacenie i podniesienie jakości oferty kulturalnej PKZ, - zahamowanie procesu degradacji infrastruktury kulturalnej PKZ, - przywrócenie pierwotnych form architektonicznych PKZ, - udostępnienie dodatkowych powierzchni obiektu na potrzeby prowadzenia działalności kulturalnej i edukacyjnej PKZ (378 m²), - udostępnienie dodatkowych powierzchni na działalność związaną z kulturą. <p>cele środowiskowe</p> <ul style="list-style-type: none"> - zmniejszenie kosztów eksploatacji budynku PKZ poprzez zmniejszenie zapotrzebowania na energię ciepłą, - zmniejszenie emisji zanieczyszczeń do powietrza, <p>cele społeczne</p> <ul style="list-style-type: none"> - likwidacja zagrożeń dla życia i zdrowia użytkowników PKZ, - zwiększenie możliwości spędzania czasu wolnego, - stworzenie nowych i utrzymanie istniejących, stałych miejsc pracy.
Uzasadnienie celowości realizacji Projektu	<p>Modernizacja budynku Pałacu Kultury Zagłębia przyczyni się w znacznym stopniu do poszerzenia jego oferty kulturowej, edukacyjnej, artystycznej, jak również zwiększenia możliwości spędzania czasu wolnego, poprawy jakości życia mieszkańców i rozwoju zasobów ludzkich.</p> <p>Inwestycja uzasadniona jest w szczególności następującymi przesłankami:</p> <ul style="list-style-type: none"> - popyt „na kulturę” jest duży w dużych ośrodkach miejskich – podregion sosnowiecki zamieszkuje prawie 800 tys. osób - a dzięki dobrym połączeniom komunikacyjnym z innymi częściami województwa, liczba potencjalnych użytkowników PKZ stale się zwiększa, - wg informacji Głównego Urzędu Statystycznego, stale zwiększa się liczba osób korzystających z usług placówek kulturalnych; - PKZ jest bardzo dobrą alternatywą spędzania wolnego czasu w mieście i województwie; lepszy dostęp do kultury pomoże lepiej zagospodarować czas wolny młodym ludziom, co będzie miało pozytywny wpływ na ich rozwój, poziom bezpieczeństwa oraz patologie społeczne w mieście; - adaptacja nowych powierzchni na działalność kulturalną pozwoli na poszerzenie oferty kulturalnej skierowanej do mieszkańców województwa i Zagłębia; - zwiększenie jakości usług PKZ pozytywnie wpłynie na rozwój społeczeństwa wiedzy, co będzie zgodne z założeniami Strategii Lizbońskiej przyjętej na posiedzeniu w Lizbonie w roku 2000; - zwiększenie znaczenia podregionu i regionu jako ważnego ośrodka kulturowego; - powstaną nowe miejsca pracy oraz utrzymane zostaną dotychczasowe etaty, co pozytywnie wpłynie na lokalny rynek pracy; - nadmiernie rozbudowywany przemysł ciężki i wydobywczy, spowodowały uszkodzenia infrastruktury publicznej - niezbędna jest jej modernizacja w celu zapobieżenia jej dalszemu degenerowaniu; - zły stan techniczny budynków użyteczności publicznej stanowi zagrożenie dla korzystających z nich osób; - dzięki realizacji inwestycji obniżą się koszty z tytułu opłat za energię ciepłą dzięki termomodernizacji oraz zmniejszą się nakłady na bieżące prace remontowe, - pozytywny wpływ na stan środowiska naturalnego, poprzez przeprowadzenie prac termomodernizacyjnych; - poprawie ulegnie estetyka zabudowy urbanistycznej miasta; - inwestycja zgodna jest z zapisami dokumentów strategicznych i operacyjnych lokalnych, regionalnych i strategicznych oraz polityk wspólnotowych.
Efekty realizacji projektu	<p><u>Wskaźniki rezultatów projektu:</u></p> <ul style="list-style-type: none"> - Liczba osób korzystających ze zmodernizowanej bazy kulturalnej - 86.789 - Liczba obiektów dziedzictwa kulturowego poddana ochronie - 1 szt. - Liczba zorganizowanych imprez/wydarzeń kulturalnych w odrestaurowanych obiektach dziedzictwa kulturowego - 283 szt. - Liczba obiektów zabezpieczonych przed zagrożeniami - 1 szt. - Liczba nowych punktów usługowych na terenach zrewitalizowanych - 1 szt. - Powierzchnia terenów, które stały się dostępne w wyniku realizacji projektów (<i>wskaźnik będzie przedstawiony po opracowaniu dokumentacji technicznej projektu</i>) - Liczba nowych przedsiębiorstw zlokalizowanych na terenie objętym wsparciem - 1 - Powierzchnia zrewitalizowanych obszarów (<i>wskaźnik będzie przedstawiony po opracowaniu dokumentacji technicznej projektu</i>) <p><u>Wskaźniki planowanych produktów:</u></p>

	<ul style="list-style-type: none">- Liczba obiektów dziedzictwa kulturowego poddanych procesom: konserwacji, renowacji, modernizacji, adaptacji - 1 szt.- Powierzchnia obiektów dziedzictwa kulturowego poddanych procesom: konserwacji, renowacji, modernizacji, adaptacji - 6.493,6- Powierzchnia odrestaurowanych obiektów dziedzictwa kulturowego - 6.493,6- Ilość odrestaurowanych obiektów dziedzictwa kulturowego - 1 szt.- Liczba obiektów przebudowanych/wyremontowanych na co najmniej 2 spośród wymienionych celów - 1 szt.- Powierzchnia obiektów poddanych przebudowie/remontowi na co najmniej 2 spośród wymienionych celów - 6.493,6- Liczba obiektów przystosowanych dla potrzeb osób niepełnosprawnych - 1 szt.									
Harmonogram realizacji projektu:										
Planowe rozpoczęcie realizacji (mm.rrrr)					Planowe zakończenie realizacji (mm.rrrr)					
wrzesień 2009r.					czerwiec 2012r.					
Finansowanie projektu (podając koszty realizacji projektu należy opierać się na danych kosztorysowych, a w przypadku ich braku - na wysoce prawdopodobnych szacunkach)										
Źródło finansowania	2008	2009	2010	2011	2012	2013	2014	2015	Razem	Udział %
Nakłady ogółem	188.490,00	587.958,48	4.000.000,00	20.000.000,00	25.000.000,0	11.000.000,0			59.482.638,71	100
Sektor publiczny										
Fundusze strukturalne*					4.329.553,00				4.329.553,00	7
Budżet państwa										
Samorząd terytorialny	188.490,00	587.958,48		5.000.000,00	5.000.000,00				10.776.448,48	93
Inne: EBI			4.000.000,00	15.000.000,00	15.670.447,00	11.000.000,0			45.670.447,00	
FRKF										
WFOŚiGW										

Tytuł projektu		Adaptacja wyrobisk Kopalni Ćwicznej Muzeum Miejskiego „Szttygarka” na podziemną trasę turystyczną								
Obszar miasta, na którym projekt będzie realizowany		Obszar I: Centrum Ogólnomiejskie - Śródmieście								
Jednostka odpowiedzialna za realizację projektu		Muzeum Miejskie „Szttygarka” w Dąbrowie Górniczej								
Wykazanie zgodności z Działaniem 6.2 Regionalnego Programu Operacyjnego Województwa Śląskiego na lata 2007-2013 oraz typem projektów rewitalizacji miasta Dąbrowa Górnicza		Zgodne z punktem 1.1 Lokalnego Planu Rewitalizacji Miasta Dąbrowa Górnicza na lata 2008-2020 w części mówiącej o utracie przez miasto części tradycyjnej bazy ekonomicznej w wyniku restrukturyzacji programów produkcji i zatrudnienia w przedsiębiorstwach oraz likwidacji całych przedsiębiorstw przemysłowych. W konsekwencji tych procesów w różnych dzielnicach znajdują się tereny i obiekty poprzemysłowe wymagające rewitalizacji gospodarczej. Występuje zgodność z Działaniem 6.2 RPO WŚ na lata 2007-2013 w punkcie 6.2.1, uzasadniającym podjęte działania poprzez przywracanie ład przestrzeni publicznej, rewitalizacja przyczynić ma się do nadania nowych funkcji gospodarczych, edukacyjnych, turystycznych. Kopalnia Ćwiczna spełnia wyżej wymienione kryteria gdyż w wyniku rewitalizacji przekształci się z obiektu poprzemysłowego w obiekt o podwyższonych walorach edukacyjno – turystycznych, propagujący tożsamość regionalną i historyczną Dąbrowy Górniczej.								
Skrócony opis projektu										
Opis stanu istniejącego		Wybudowana w pierwszej połowie XX w. Kopalnia Ćwiczna służyła do praktycznego szkolenia uczniów Szkoły Górniczej, a także do szkoleń specjalnych załogi kopalni. Kopalnia Ćwiczna jest wyrobiskiem podziemnym trójpoziomowym. Poszczególne poziomy połączone są ze sobą pochylnią i upadowymi. Pochylnia północna łączy poziom I z II. Kąt upadu wynosi ok.17°. Poziom II jest udostępniony dwoma upadowymi: tzw. upadową II południową oraz upadową wschodnią (ściana podłużna). Obie upadowe mają nachylenie około 15°. Wszystkie wyrobiska są obudowane różnymi typami obudów. Zastosowano tu m.in. obudowy sztywne, takie jak: murowa, betonowa oraz obudowy podatne oraz obudowy ścianowe. To zróżnicowanie spowodowane jest szkoleniową funkcją tych wyrobisk. Wyrobiska udostępnione są sztolnią od strony północnej gdzie zlokalizowane jest główne wejście, oraz szybikiem wentylacyjnym (zejście schodowe) od strony południowo-wschodniej. Wejście do Kopalni Ćwicznej usytuowane jest od ulicy Górniczej i zabezpieczone jest bramą stalową i kratą.								
Cel projektu		- rewitalizacja obiektu Kopalni Ćwicznej jako obiektu muzealnego, - modernizacja infrastruktury i zagospodarowania otoczenia Kopalni Ćwicznej, - poprawa infrastruktury służącej działaniom edukacyjnym w obiekcie Kopalni Ćwicznej i turystyki kulturowej, - wprowadzenie odpowiednich oznaczeń, informacji na drogach dojazdowych, - propagowanie dziedzictwa historyczno-kulturowego regionu, - zachowanie zabytków przemysłu górniczego, - pokazy pracy maszyn i urządzeń górniczych.								
Uzasadnienie celowości realizacji projektu		Rewitalizacja obiektu Kopalni Ćwicznej jako obiektu muzealnego, przyczyni się do podniesienia atrakcyjności turystycznej Dąbrowy Górniczej, propagować również będzie dziedzictwo przemysłowe miasta.								
Efekty realizacji projektu		Zwiększenie atrakcyjności turystycznej Dąbrowy Górniczej, propagowanie wśród mieszkańców dziedzictwa poprzemysłowego miasta, zachowanie i prezentacja zabytków górniczych.								
Harmonogram realizacji projektu:										
Planowe rozpoczęcie realizacji (mm.rrrr)						Planowe zakończenie realizacji (mm.rrrr)				
Styczeń 2012 r.						Grudzień 2013 r.				
Finansowanie projektu (podając koszty realizacji projektu należy opierać się na danych kosztorysowych, a w przypadku ich braku - na wysoce prawdopodobnych szacunkach)										
Źródło finansowania	2008	2009	2010	2011	2012	2013	2014	2015	Razem	Udział %
Nakłady ogółem					5.000.000,00	5.300.000,00			10.300.000,00	100
Sektor publiczny										
Fundusze strukturalne*					4.250.000,00	4.505.000,00			8.755.000,00	85
Budżet państwa										
Samorząd terytorialny					750.000,00	795.000,00			1.545.000,00	15

Tytuł projektu		Adaptacja dawnego budynku kina „Ars” w Dąbrowie Górniczej na potrzeby powstania nowoczesnego hotelu									
Obszar miasta, na którym projekt będzie realizowany		Centrum, ul. Kościuszki 18									
Jednostka odpowiedzialna za realizację projektu		Henryk Podgórski, Rafał Podgórski – inwestorzy prywatni									
Wykazanie zgodności z Działaniem 6.2 Regionalnego Programu Operacyjnego Województwa Śląskiego na lata 2007-2013 oraz typem projektów rewitalizacji miasta Dąbrowa Górnicza		Projekt zgodny z Poddziałaniem 6.2.3 - JESSICA oraz Lokalnym Programem Rewitalizacji Dąbrowy Górniczej tj. Priorytet 1 dla Obszaru I Centrum Ogólnomiejskie Śródmieście; Typ projektu 1, 2 i 5.									
Skrócony opis projektu											
Opis stanu istniejącego		Budynek z początku XX wieku, w ścisłym centrum miasta, nieużytkowany od 2005 roku, popadający w coraz większą ruinę, do kapitalnego remontu									
Cel projektu		Adaptacja budynku na potrzeby powstania nowoczesnego hotelu z restauracją. Rewitalizacja historycznego i zabytkowego budynku.									
Uzasadnienie celowości realizacji projektu		Brak znajdującej się w centrum miasta bazy hotelowej, która spełniałaby wysokie standardy. Brak w centrum miasta restauracji i kawiarni Przywrócenie budynkowi popadającemu w ruinę dawnej świetności.									
Efekty realizacji projektu		Powstanie nowych miejsc pracy Powstanie hotelu o wysokim standardzie, wraz z restauracją oraz przeszkloną kawiarnią na dachu z koncertami fortepianowymi na żywo.									
Harmonogram realizacji projektu:											
Planowe rozpoczęcie realizacji (mm.rrrr)						Planowe zakończenie realizacji (mm.rrrr)					
06.2013						06.2015					
Finansowanie projektu (podając koszty realizacji projektu należy opierać się na danych kosztorysowych, a w przypadku ich braku - na wysoce prawdopodobnych szacunkach)											
Źródło finansowania	2008	2009	2010	2011	2012	2013	2014	2015	Razem	Udział %	
Nakłady ogółem					1.000.000,00	800.000,00	1.500.000,00	1.000.000,00	4.300.000,00	100	
Sektor publiczny											
Fundusze strukturalne*							500.000,00	500.000,00	1.000.000,00	23,26	
Samorząd terytorialny											
Inne - kredyty						200.000,00	300.000,00	300.000,00	800.000,00	18,60	
Sektor prywatny					1.000.000,00	600.000,00	700.000,00	200.000,00	2.500.000,00	58,14	

Tytuł projektu			Baza noclegowa Expo Silesia i Nemo w Dąbrowie Górniczej							
Obszar miasta, na którym projekt będzie realizowany			Dąbrowa Górnicza, Al. Róż							
Jednostka odpowiedzialna za realizację projektu			Hotel Commercial Investment spółka z ograniczoną odpowiedzialnością sp.k.							
Wykazanie zgodności z Działaniem 6.2 Regionalnego Programu Operacyjnego Województwa Śląskiego na lata 2007-2013 oraz typem projektów rewitalizacji miasta Dąbrowa Górnicza			Projekt zgodny jest z działaniem 6.2 poddziałaniem 6.2.3 Rewitalizacja - Jessica, Regionalnego Programu Operacyjnego Województwa Śląskiego na lata 2007-2013, którego celem jest rewitalizacja zdegradowanych obszarów miejskich poprzez zwiększenie ich atrakcyjności gospodarczej i inwestycyjnej oraz poprawę warunków życia mieszkańców. Inwestycja realizuje cele społeczne i gospodarcze poprzez stworzenie nowych miejsc pracy i aktywizację innych podmiotów gospodarczych związanych z obsługą ruchu turystycznego i biznesowego.							
Skrócony opis projektu										
Opis stanu istniejącego		Działka, na której planowana jest inwestycja zlokalizowana jest w centrum miasta od strony ulicy Legionów Polskich i Al. Róż. W bezpośrednim sąsiedztwie znajduje się aquapark Nemo Wodny Świat oferujący szeroki zakres usług rekreacyjno – rozrywkowych takich jak: baseny, sauny, centrum fitness, restaurację i bar. Dodatkowo w odległości ok. 400 metrów od planowanego obiektu usytuowane jest Centrum Targowo – Konferencyjne Expo Silesia.								
Cel projektu		Celem projektu jest wielofunkcyjne wykorzystanie obszarów zdegradowanych i odnowa dekapitalizowanej infrastruktury miejskiej.								
Uzasadnienie celowości realizacji projektu		Inwestycja przyczyni się do zwiększenia bazy noclegowej w mieście. Obiekt dodatkowo będzie zapleczem hotelowym dla Centrum Targowo – Konferencyjnego Expo Silesia, dając tym samym możliwość współpracy przy organizowaniu imprez. Bezpośrednie sąsiedztwo aquaparku Nemo Wodny Świat zapewni łatwy dostęp do usług rozrywkowo – rekreacyjnych osobom, które będą korzystać z centrum hotelowego.								
Efekty realizacji projektu		W wyniku realizacji projektu powstanie obiekt oferujący zarówno usługi hotelowe jak i konferencyjne. Hotelowe centrum konferencyjne przygotowane zostanie pod kątem biznesowym gdzie odbywać będą się kongresy, konferencje, szkolenia i różnego rodzaju spotkania firmowe. Inwestycja przyczyni się do powstania nowych miejsc pracy, a także wpłynie na poprawę wizerunku zewnętrznego i wewnętrznego miasta.								
Harmonogram realizacji projektu:										
Planowe rozpoczęcie realizacji (mm.rrrr)					Planowe zakończenie realizacji (mm.rrrr)					
VI.2012					VI.2014					
Finansowanie projektu										
Źródło finansowania	2008	2009	2010	2011	2012	2013	2014	2015	Razem	Udział %
Nakłady ogółem					21 403 586,00	21 403 588,00	21 403 586,00		64 210 760,00	100
Sektor publiczny										
Fundusze strukturalne*										
Budżet państwa										
Samorząd terytorialny										
Inne (jakie?) JESSICA					6 421 076,00	6 421 076,00	6 421 076,00		19 263 228,00	30
Sektor prywatny										
Kapitał własny					8 561 137,00	8 561 138,00	8 561 137,00		25 683 412,00	40
Inne					6 421 373,00	6 421 374,00	6 421 373,00		19 264 120,00	30

Tytuł projektu		Projekty rewitalizacji parków i zieleni miejskiej ze szczególnym uwzględnieniem Parku Hallera. ETAP I: Aranżacja zagospodarowania Parku Hallera – części A w Dąbrowie Górniczej								
Obszar miasta, na którym projekt będzie realizowany		Dzielnica Centrum – rejon ul. Kościuszki i ul. Królowej Jadwigi.								
Jednostka odpowiedzialna za realizację projektu		Wydział Gospodarki Komunalnej i Mieszkaniowej								
Wykazanie zgodności z Działaniem 6.2 Regionalnego Programu Operacyjnego Województwa Śląskiego na lata 2007-2013 oraz typem projektów rewitalizacji miasta Dąbrowa Górnicza		Projekt wpisuje się w przewidziane w RPO WŚL typy projektów: 2 Zagospodarowywanie przestrzeni miejskich, w tym budowa, przebudowa i remont obiektów na cele gospodarcze, edukacyjne, turystyczne, rekreacyjne, społeczne i kulturalne wraz z zagospodarowaniem przyległego otoczenia, przyczyniające się do likwidacji istotnych problemów gospodarczych lub społecznych na obszarze rewitalizowanym (za wyjątkiem budynków o charakterze mieszkalnym). Jest zgodny również z lokalnym Programem Rewitalizacji Dąbrowy Górniczej tj. Priorytet 1- dla Obszaru I Centrum Ogólnomiejskie Śródmieście; Typ projektu 7 – Projekty rewitalizacji parków i zieleni miejskiej ze szczególnym uwzględnieniem Parku Hallera.								
Skrócony opis projektu										
Opis stanu istniejącego	Park położony w ścisłym centrum miast zajmuje łącznie (część „A” i część „B”) powierzchnię ok. 50 ha. Na terenie Parku znajdują się obiekty rekreacyjno – sportowe, min. centrum rozrywkowe w postaci Parku Wodnego – „NEMO – Wodny Świat”, w którym znajdują się baseny, sauny, solaria, dyskoteka oraz kawiarnie i restauracje ; a także nowoczesna hala widowiskowo sportowa. Oba obiekty położone w bezpośrednim sąsiedztwie stanowią nie tylko miejskie ale również regionalne centrum sportowo-rekreacyjne. Teren Parku – części „A” w latach 2004-2005 został odnowiony. Dokonano remontu alejek parkowych, oświetlenia oraz elementów małej architektury w postaci ławek i urządzeń zabawowych dla dzieci.									
Cel projektu	Stworzenie w jednym z największych i najbardziej uczęszczanych przez mieszkańców i okolicznych turystów parku zlokalizowanym na terenie miasta dodatkowej oferty programowej oraz odpowiednie kształtowanie roślinności zarówno istniejącej, jak również projektowanej.									
Uzasadnienie celowości realizacji projektu	Kompleks Parku posiada atrakcyjne położenie - znajduje się w ścisłym centrum miasta (dostęp do obiektów administracyjnych i kulturalno-oświatowych). Szeroka gama komunikacji miejskiej (linie autobusowe, tramwajowe, kolejowe) oraz bezpośrednie położenie parkingów umożliwia mieszkańcom oraz osobom spoza miasta łatwy dostęp do istniejących i projektowanych obiektów zlokalizowanych na terenie Parku. Poszerzenie programu funkcjonalnego Parku poprzez wzbogacenie istniejącej szaty roślinnej (nasadzenia nowych drzew, krzewów, w tym również stworzenie tzw. stanowisk edukacyjnych) oraz nowe obiekty w postaci Amfiteatru, Mini Golfa, Skate Parku, Lodowiska wraz z istniejącą infrastrukturą (obiekty, parkingi, istniejąca zieleń) stworzą w ścisłym centrum miasta przyjazny dla otoczenia teren o jeszcze wyższym standardzie niż obecny.									
Efekty realizacji projektu	Wzrost wartości przyrodniczych, jak również podniesienie atrakcyjności programowej Parku tak dla mieszkańców, jak i okolicznych turystów. Wdrożenie projektu przyczyni się do stworzenia w ścisłym, jakże mocno zurbanizowanym centrum miasta „zakątka” o swoistym charakterze, odmiennym i wyjątkowym w każdej porze roku. Realizacja projektu stworzy również możliwości profesjonalnego organizowania imprez o charakterze nie tylko lokalnym.									
Harmonogram realizacji projektu:										
Planowe rozpoczęcie realizacji (mm.rrrr)					Planowe zakończenie realizacji (mm.rrrr)					
01.2012					12.2014					
Finansowanie projektu (podając koszty realizacji projektu należy opierać się na danych kosztorysowych, a w przypadku ich braku - na wysoce prawdopodobnych szacunkach)										
Źródło finansowania	2008	2009	2010	2011	2012	2013	2014	2015	Razem	Udział %
Nakłady ogółem					2.000.000,00	1.000.000,00	300.000,00		3.300.000,00	100
Sektor publiczny										
Fundusze strukturalne*					1.700.000,00	850.000,00	255.000,00		2.805.000,00	85
Samorząd terytorialny					300.000,00	150.000,00	45.000,00		495.000,00	15

Tytuł projektu		Wymiana płyt acekol – elewacyjnych na budynku Spółdzielni Mieszkaniowej „Lokator” zlokalizowanego w Centrum Ogólnomiejskim Śródmieście - Gołonóg.								
Obszar miasta, na którym projekt będzie realizowany		Projekt będzie realizowany w budynku znajdującym się przy ul. Tadeusza Kościuszki 19 w obrębie Śródmieścia w Dąbrowie Górniczej.								
Jednostka odpowiedzialna za realizację projektu		Jednostką odpowiedzialną za realizację projektu jest Spółdzielnia Mieszkaniowa „Lokator” ul. Adamieckiego 11 w Dąbrowie Górniczej.								
Wykazanie zgodności z Działaniem 6.2 Regionalnego Programu Operacyjnego Województwa Śląskiego na lata 2007-2013 oraz typem projektów rewitalizacji miasta Dąbrowa Górnicza		<p>Niniejszy projekt będzie polegał na:</p> <p>- zastępowaniu azbestowych elementów budynku wielorodzinnego mieszkalnego materiałami mniej szkodliwymi dla zdrowia człowieka wraz z likwidacją azbestu, jest zatem zgodny z Działaniem 6.2 Regionalnego Programu Operacyjnego Województwa Śląskiego na lata 2007/2013.</p> <p>Celem Działania 6.2 jest wielofunkcyjne wykorzystanie obszarów zdegradowanych, a uzupełnieniem działań zmierzających do kompleksowej rewitalizacji obszarów zdegradowanych będą inwestycje w zakresie tkanki mieszkaniowej, polegające na usuwaniu azbestu wraz z jego utylizacją.</p> <p>Projekt jest także zgodny z Lokalnym Programem Rewitalizacji Miasta Dąbrowy Górniczej na lata 2008/2020.</p> <p>Typ Projektu Rewitalizacji Miasta Dąbrowa Górnicza: Centrum Ogólnomiejskie śródmieście – Gołonóg:</p> <p>9. Projekty rewitalizacji osiedli mieszkaniowych poprawiające warunki zamieszkania w zakresie stanu technicznego budynków, gospodarki energetycznej, dostępności usług, bezpieczeństwa publicznego, wewnątrzosiedlowej rekreacji i komunikacji oraz poprawiające estetykę przestrzeni publicznych.</p>								
Skrócony opis projektu										
Opis stanu istniejącego		Obecnie stan budynku objętego projektem przedstawia się następująco: elewacje pokryte są szkodliwymi dla zdrowia płytami acekol. Łączna ilość azbestu dla budynku objętego projektem: 64,00 t. Łączna powierzchnia szkodliwych materiałów 5.900 m ² .								
Cel projektu		Celem projektu jest rewitalizacja obszarów zdegradowanych poprzez zastąpienie azbestowych elementów budynku wielorodzinnego mieszkalnego materiałami mniej szkodliwymi dla zdrowia.								
Uzasadnienie celowości realizacji projektu		Znaczenie realizacji projektu dla obszaru rewitalizowanego oraz całego miasta jest następujące: - projekt przyczyni się bezpośrednio do poprawy stanu zdrowia mieszkańców miasta, - wzrośnie atrakcyjność przestrzeni publicznej a tym samym poprawi się odbiór miasta przez jego mieszkańców oraz przez osoby przyjezdne.								
Efekty realizacji projektu		Efektem realizacji projektu będzie poprawa estetyki i przestrzeni publicznej - osiedla oraz całego miasta. Dodatkowo poprawia się również warunki mieszkaniowe w budynkach objętych projektem – zostanie zminimalizowane działanie czynników szkodliwych dla zdrowia człowieka. W wyniku realizacji projektu zostanie usunięte oraz poddane utylizacji: - 64,00 tony azbestu z budynku przy ul. Kościuszki 19.								
Harmonogram realizacji projektu:										
Planowe rozpoczęcie realizacji (mm.rrrr)						Planowe zakończenie realizacji (mm.rrrr)				
09.2009						12.2010				
Finansowanie projektu (podając koszty realizacji projektu należy opierać się na danych kosztorysowych, a w przypadku ich braku - na wysoce prawdopodobnych szacunkach)										
Źródło finansowania	2008	2009	2010	2011	2012	2013	2014	2015	Razem	Udział %
Nakłady ogółem		700.000,00	2.140.000,00						2.840.000,00	100
Sektor publiczny		595.000,00	1.819.000,00						2.414.000,00	
Fundusze strukturalne*		595.000,00	1.819.000,00						2.414.000,00	85
Budżet państwa										
Samorząd terytorialny										
Inne (jakie?)										
Sektor prywatny - Fundusze własne SM „Lokator”		105.000,00	321.000,00						426.000,00	15

Tytuł projektu	Rozbudowa budynku zlokalizowanego w Dąbrowie Górniczej przy ulicy 3 Maja 32									
Obszar miasta, na którym projekt będzie realizowany	Dąbrowa Górnicza, Centrum, ul. 3 Maja 32									
Jednostka odpowiedzialna za realizację projektu	TERESA JACHYM									
Wykazanie zgodności z Działaniem 6.2 Regionalnego Programu Operacyjnego Województwa Śląskiego na lata 2007-2013 oraz typem projektów rewitalizacji miasta Dąbrowa Górnicza	Zgodność z Poddziałaniem 6.2.3. REWITALIZAJCA – JESSICA									
Skrócony opis projektu										
Opis stanu istniejącego	Budynek zbudowany został w 1919 roku. Obecnie jest pusty. Wymaga generalnego remontu. Elewacja oraz dach budynku znajduje się pod nadzorem konserwatorskim									
Cel projektu	<ul style="list-style-type: none">- poprawa bezpieczeństwa w centrum miasta przy zbiegu ulic 3 Maja i Dąbrowskiego na skutek zainstalowania systemu monitoringu (kamery),- utworzenie izby pamięci poświęconej ostatniemu przedwojnemu Prezydentowi miasta Dąbrowa Górnicza Teofilowi Trzęsimiechowi. Teofil Trzęsimiech był budowniczym i właścicielem przedmiotowego budynku. Skutkiem takiego działania będzie większy dostęp do historycznej wiedzy o mieście Dąbrowa Górnicza dla jego mieszkańców,- renowacja historycznego budynku znajdującego się pod kontrolą konserwatora zabytków. Skutkiem będzie rewitalizacja i poprawa wizerunku części historycznego centrum miasta,- zwiększenie liczby pomieszczeń dostępnych dla osób z sektora MSP prowadzących działalność gospodarczą w centrum miasta Dąbrowa Górnicza. Skutkiem będzie zwiększenie aktywności gospodarczej centrum miasta, zmniejszenie bezrobocia									
Uzasadnienie celowości realizacji projektu	<ul style="list-style-type: none">- poprawa bezpieczeństwa w centrum miasta przy zbiegu ulic 3 Maja i Dąbrowskiego,- większy dostęp do historycznej wiedzy o mieście Dąbrowa Górnicza dla jego mieszkańców- rewitalizacja i poprawa wizerunku części historycznego centrum miasta- zwiększenie aktywności gospodarczej centrum miasta, zmniejszenie bezrobocia- powstanie nowych miejsc pracy- zwiększenie aktywności MSP w centrum miasta									
Efekty realizacji projektu	<ul style="list-style-type: none">- powstanie 822 m2 powierzchni użytkowej handlowo-usługowej- rewitalizacja zabytkowego budynku- powstanie izby pamięci poświęconej prezydentowi Dąbrowy Górniczej- poprawa bezpieczeństwa miasta na skutek instalacji monitoringu									
Harmonogram realizacji projektu:										
Planowe rozpoczęcie realizacji (mm.rrrr)						Planowe zakończenie realizacji (mm.rrrr)				
06-09/2013						06-09/2015				
Finansowanie projektu (podając koszty realizacji projektu należy opierać się na danych kosztorysowych, a w przypadku ich braku - na wysoce prawdopodobnych szacunkach)										
Źródło finansowania	2008	2009	2010	2011	2012	2013	2014	2015	Razem	Udział %
Nakłady ogółem						1.000.000,00	2.000.000,00	1.000.000,00	4.000.000,00	100
Sektor publiczny										
Fundusze strukturalne*										
Budżet państwa										
Samorząd terytorialny										
Inne: JESSICA						600.000,00	1.200.000,00	600.000,00	2.400.000,00	60
Sektor prywatny – środki własne						400.000,00	800.000,00	400.000,00	1.600.000,00	40

Tytuł projektu		Inkubator Społecznej Przedsiębiorczości (ISP) (projekt jest kontynuacją projektu pn. Inkubator Trzeciego Sektora rozpoczętego w 2008r.)								
Obszar miasta, na którym projekt będzie realizowany		LOKALIZACJA ISP: Muzeum Miejskie „Sztygarka”, w marcu 2012 planuje się rozwinąć siedzibę ISP i przenieść ją do Miejskiej Biblioteki Publicznej w Dąbrowie Górniczej								
Jednostka odpowiedzialna za realizację projektu		Partnerstwo: „Wspólnie dla Miasta” poprzez Biuro Organizacji Pozarządowych Urzędu Miejskiego w Dąbrowie Górniczej								
Wykazanie zgodności z Działaniem 6.2 Regionalnego Programu Operacyjnego Województwa Śląskiego na lata 2007-2013 oraz typem projektów rewitalizacji miasta Dąbrowa Górnicza		nie dotyczy								
Skrócony opis projektu										
Opis stanu istniejącego	Inkubator Społecznej Przedsiębiorczości, rozpoczął swoje funkcjonowanie 1 maja 2010 r. jako wyspecjalizowana jednostka Biura Organizacji Pozarządowych Urzędu Miejskiego w Dąbrowie Górniczej. Powstał na bazie Inkubatora Trzeciego Sektora, który w partnerstwie z Urzędem Miejskim w Dąbrowie Górniczej prowadziło Stowarzyszenie Zielone Zagłębie w ramach projektu "18 w sieci". Po zakończeniu realizacji projektu finansowanego z EFS stowarzyszenie w ramach Partnerstwa publiczno – społecznego „Wspólnie dla Miasta” dokonało przekazania zasobów Inkubatora Urzędowi, w celu kontynuacji jego działań. Od 2010 roku Inkubator w ramach partnerskiego projektu 6 samorządów pn. Sieć Inkubatorów Społecznej Przedsiębiorczości zaczął być finansowany z środków EFS, a pracownicy Inkubatora stali się oficjalnie częścią Biura Organizacji Pozarządowych (BOP) Urzędu Miejskiego w Dąbrowie Górniczej. BOP wspólnie z Miastem Gliwice, Tychy, Bielsko Białe, Częstochowa, Żory oraz Stowarzyszeniem Teatr Grodzki z Bielska Białej i Centrum Rozwoju Inicjatyw Społecznych z Rybnika będzie kontynuował projekt finansując go z EFS do 2015 r. Nowy projekt zakłada utworzenie sieci wsparcia dla podmiotów Ekonomii Społecznej w każdym z miast partnerskich oraz jednego tzw. „lotnego Inkubatora”.									
Cel projektu	Głównym celem projektu jest poprawa warunków rozwoju sektora obywatelskiego, a więc zaangażowania mieszkańców w rozwój swojej wspólnoty lokalnej oraz doprowadzenie do rozwoju tzw. gospodarki społecznej. Cel ten ma być osiągnięty przez szereg działań prowadzonych przez Partnerstwo publiczno społeczne: Wspólnie dla Miasta, które działa poprzez Biuro Organizacji Pozarządowych Urzędu Miejskiego. Jednym z nich jest prowadzenie Inkubatora Społecznej Przedsiębiorczości, który świadczy nieodpłatną pomoc podmiotom trzeciego sektora: stowarzyszeniom, fundacjom, spółdzielniom socjalnym – oraz osobom chcącym rozpocząć działalność, zainteresowanym aktywnością m. in. na polu kultury, sportu, ekologii, edukacji czy pomocy społecznej. Inkubator jest również otwarty na współpracę z instytucjami rynku pracy i pomocy społecznej.									
Uzasadnienie celowości realizacji projektu	Pogłębienie zasady pomocniczości, rozwój społeczeństwa obywatelskiego oraz tzw. gospodarki społecznej w świetle obecnych problemów społeczno - finansowych krajów UE mają stać się jednymi z elementów polityki anty kryzysowej, zmieniającej fundamentalnie sposób zarządzania wspólnotami lokalnymi i środkami publicznymi. Prowadzenie działań partnerstwa, a szczególności Inkubatora ma ułatwić proces samoorganizacji społeczeństwa i w konsekwencji prowadzić do rozwój podmiotów tzw. Ekonomii Społecznej.									
Efekty realizacji projektu	- zapobieganie wykluczeniu społecznemu, przez tworzenie przyjaznych i efektywnych miejsc pracy, - doprowadzenie do efektywniejszego wykorzystywania środków publicznych, przez wprowadzenie zasady tzw. drugiego obiegu pieniądza w podmiotach społecznych, - zwiększenie procesów współdecydowania obywateli oraz odpowiedzialności za rozwój „swojego podwórka”, - zwiększenie integracji wspólnoty lokalnej.									
Harmonogram realizacji projektu:										
Planowe rozpoczęcie realizacji (mm.rrrr)					Planowe zakończenie realizacji (mm.rrrr)					
2008					2015					
Finansowanie projektu										
Źródło finansowania	2008	2009	2010	2011	2012	2013	2014	2015	Razem	Udział %
Nakłady ogółem										
Fundusze strukturalne* PO KL 7.2.2	200.000,00	200.000,00	200.000,00	200.000,00	200.000,00	200.000,00	200.000,00	200.000,00	1.600.000,00	100
Samorząd terytorialny										

Tytuł projektu					Tworzenie i rozbudowa systemu monitoringu wizyjnego miasta Dąbrowa Górnicza						
Obszar miasta, na którym projekt będzie realizowany					Przebieg kabla światłowodu: ul. Górnicza – ul. Piłsudskiego – ul. Kr. Jadwigi – ul. Kościuszki – ul. Bandrowskiego – ul. Sobieskiego – ul. Sienkiewicza						
Jednostka odpowiedzialna za realizację projektu					Straż Miejska Dąbrowa Górnicza						
Wykazanie zgodności z Działaniem 6.2 Regionalnego Programu Operacyjnego Województwa Śląskiego na lata 2007-2013 oraz typem projektów rewitalizacji miasta Dąbrowa Górnicza					Projekt wpisuje się w przewidziany w RPO WŚL typ projektów: tworzenie i rozbudowa systemów monitoringu w celu podniesienia bezpieczeństwa w przestrzeniach publicznych.						
Skrócony opis projektu											
Opis stanu istniejącego		Obecnie w Obszarze Centrum zainstalowanych jest 7 kamer wizyjnych monitoringu Miasta. Do sterowania kamer oraz przekazu obrazu na dyżurkę Straży Miejskiej usytuowanej w budynku Urzędu Miejskiego wykorzystano wielodomowy kabel światłowodowy ułożony na odcinku Centrum Administracyjne przy ul. Granicznej 21 do ul. 3 Maja 10 w studzienkach TPSA.									
Cel projektu		Głównym celem projektu jest wzrost bezpieczeństwa obywateli na monitorowanym obszarze poprzez: zapobieganie rozbojom i kradzieżom z włamaniem, zwiększenie skuteczności w ustalaniu sprawców wybryków chuligańskich, spadku przestępczości, ujawnianiu wykroczeń drogowych, a także ograniczenie wandalizmu i zniszczeń urządzeń publicznych (ławki, gazony, znaki drogowe itp.), wczesnego wykrywania potencjalnych zagrożeń np. pożaru, poprawy bezpieczeństwa drogowego, kontrola natężenia ruchu drogowego i przepustowość na newralgicznych odcinkach głównego ciągu komunikacyjnego miasta.									
Uzasadnienie celowości realizacji projektu		Projektowany system wizyjny planowany jest na obszarze miasta gdzie odnotowuje się największe natężenie ruchu drogowego i pieszego. Centrum miasta z placem centralnym, przyległym parkiem oraz dużą ilością punktów handlowych i gastronomicznych to tradycyjne miejsce spotkań mieszkańców na organizowanych tam festynach oraz różnego rodzaju imprezach kulturalnych, rozrywkowych i okolicznościowych. Obserwacja tego terenu pozwoli także na interwencyjny tryb pełnienia służby przez patrole służb porządkowych, a tym samym na możliwość skierowania patroli w bezpośrednie rejony osiedli mieszkaniowych.									
Efekty realizacji projektu		W pierwszym półroczu 2008r., na obszarze dzielnicy Centrum Straż Miejska odnotowała 844 interwencje związane z porządkiem i bezpieczeństwem. Odnotowano 180 zdarzeń drogowych. Ujawniono 34 przypadki wandalizmu i zniszczeń urządzeń publicznych. Zatrzymano lub ukarano 41 sprawców przestępstw oraz wykroczeń. Liczba interwencji na całym obszarze miasta w tym okresie wyniosła 4102.									
Harmonogram realizacji projektu:											
Planowe rozpoczęcie realizacji (mm.rrrr)						Planowe zakończenie realizacji (mm.rrrr)					
październik 2008						grudzień 2008					
Finansowanie projektu (podając koszty realizacji projektu należy opierać się na danych kosztorysowych, a w przypadku ich braku - na wysoce prawdopodobnych szacunkach)											
Źródło finansowania	2008	2009	2010	2011	2012	2013	2014	2015	Razem	Udział %	
Nakłady ogółem	438.000,00								438.000,00	100	
Sektor publiczny											
Fundusze strukturalne*	372.300,00								372.300,00	85	
Budżet państwa											
Samorząd terytorialny	65.700,00								65.700,00	15	
Inne (jakie?)											

Tytuł projektu (zawierający przedmiot projektu i jego lokalizację; jeżeli jest to kolejny etap jakiegoś większego projektu, należy również wskazać w tytule)					Tworzenie i rozbudowa systemu monitoringu wizyjnego miasta Dąbrowa Górnicza						
Obszar miasta, na którym projekt będzie realizowany					I. Przebieg kabla światłowodu: ul. Piłsudskiego – ul. Tysiąclecia - ul. Wiśniowa – ul. Wybickiego II. Aleje parku Hallera – ul. Górników Redenu – ul. Augustynika.						
Jednostka odpowiedzialna za realizację projektu					Straż Miejska w Dąbrowie Górniczej						
Wykazanie zgodności z Działaniem 6.2 Regionalnego Programu Operacyjnego Województwa Śląskiego na lata 2007-2013 oraz typem projektów rewitalizacji miasta Dąbrowa Górnicza					Projekt wpisuje się w przewidziane w RPO WŚL typ projektu: Tworzenie i rozbudowa systemów monitoringu w celu podniesienia bezpieczeństwa w przestrzeniach publicznych.						
Skrócony opis projektu											
Opis stanu istniejącego		Obecnie na Obszarze Centrum zainstalowanych jest 13 kamer wizyjnych monitoringu Miasta. Do sterowania oraz przekazu obrazu na dyżurkę Straży Miejskiej usytuowanej w budynku Urzędu Miejskiego wykorzystano jedno i wielodomowy kabel światłowodowy ułożony na odcinku UM przy ul. Granicznej 21 do skrzyżowania ul. Okrzei z ul. Sienkiewicza . Kabel ułożony został w studzienkach TPSA oraz częściowo podwieszony do słupów trakcji tramwajowej.									
Cel projektu		Głównym celem projektu jest wzrost bezpieczeństwa obywateli na monitorowanym obszarze poprzez: zapobieganie rozbojom, kradzieżom, włamaniom. Zwiększenie skuteczności w wykrywaniu sprawców wykroczeń i przestępstw. Ograniczenia dewastacji urządzeń publicznych (ławki, znaki drogowe, graffiti itp.). Wczesne wykrywanie potencjalnych zagrożeń np. pożaru. Poprawa bezpieczeństwa w ruchu drogowym, kontrola natężenia ruchu drogowego i przepustowości na głównych ciągach komunikacyjnych miasta.									
Uzasadnienie celowości realizacji projektu		Projektowany system wizyjny planowany jest w rejonach miasta gdzie odnotowuje się największe natężenie ruchu pieszego i kołowego. Są to: główne drogi komunikacyjne miasta, punkty handlowe i gastronomiczne, place i skwery osiedlowe, miejsca tradycyjnych spotkań mieszkańców np. śródmiejski park im. „Hallera” wraz z przyległymi parkingami i placami zabaw, Plac Bema w Gołonogu. W zasięgu kamer znajdują się także tereny obiektów oświatowych i sportowo-kulturalnych.									
Efekty realizacji projektu		W pierwszym kwartale 2009 r. na obszarze dzielnicy Centrum Straż Miejska odnotowała 368 interwencji związanych z zakłóceniem porządku i bezpieczeństwa publicznego. W 52 przypadkach interwencja podejmowana była dzięki ujawnieniu zdarzenia przez operatora monitoringu wizyjnego.									
Harmonogram realizacji projektu:											
Planowe rozpoczęcie realizacji (mm.rrrr)						Planowe zakończenie realizacji (mm.rrrr)					
Wrzesień 2009						Listopad 2009					
Finansowanie projektu (podając koszty realizacji projektu należy opierać się na danych kosztorysowych, a w przypadku ich braku - na wysoce prawdopodobnych szacunkach)											
Źródło finansowania	2008	2009	2010	2011	2012	2013	2014	2015	Razem	Udział %	
Nakłady ogółem		1.000.000,00							1.000.000,00	100	
Sektor publiczny											
Fundusze strukturalne*		850.000,00							850.000,00	85	
Budżet państwa											
Samorząd terytorialny		150.000,00							150.000,00	15	
Inne (jakie?)											

Tytuł projektu			Termomodernizacja placówek oświatowych – Szkoła Podstawowa Nr 20							
Obszar miasta, na którym projekt będzie realizowany			Dąbrowa Górnicza, ul. Adamieckiego							
Jednostka odpowiedzialna za realizację projektu			Gmina Dąbrowa Górnicza - Wydział Inwestycji Miejskich							
Wykazanie zgodności z Działaniem 6.2 Regionalnego Programu Operacyjnego Województwa Śląskiego na lata 2007-2013 oraz typem projektów rewitalizacji miasta Dąbrowa Górnicza			Nie dotyczy							
Skrócony opis projektu										
Opis stanu istniejącego		Budynek usytuowany jest w Dąbrowie Górniczej przy ul. Adamieckiego 12 w na terenie stanowiącym własność Gminy Dąbrowa Górnicza, składa się z 6 segmentów. Zasadnicza bryła mieszcząca część dydaktyczną szkoły , posiada III kondygnacje + podpiwniczenie, posiada dwie klatki schodowe								
Cel projektu		Celem zadania jest termomodernizacja szkoły Podstawowej nr 20 w Dąbrowie Górniczej przy ul. Adamieckiego 12. obejmująca docieplenie budynku, modernizację źródła ciepła, oraz modernizację instalacji co. wentylacji i cwu.								
Uzasadnienie celowości realizacji projektu		Przeprowadzenie termomodernizacji budynku pozwoli na osiągnięcie efektów: - energetycznych - w postaci zmniejszonego zużycia ciepła sieciowego, przywrócenia komfortu cieplnego w budynku, - ekonomicznych - w postaci zmniejszonych rachunków za energię ciepłą, - ekologicznych - w postaci redukcji emisji zanieczyszczeń powietrza produkowanych przez jednostkę wytwarzającą ciepło i dystrybuowaną przez PEC.								
Efekty realizacji projektu		W wyniku realizacji przedsięwzięcia termomodernizacyjnego zmianie ulegnie zużycie ciepła do celów ogrzewczych, w związku z tym zmaleje emisja zanieczyszczeń wytwarzanych w źródle ciepła dostarczanego do budynku przez PEC Dąbrowa Górnicza								
					Oddziaływanie środowisko	na	Stan przed termomodernizacją	Stan po termomodernizacji		
		1.	Emisja CO ₂ [Mg/a]				1806,0860	710,5070		
		2.	Emisja SO ₂ [Mg/a]				9,7678	3,8426		
		3.	Emisja NO _x [Mg/a]				3,2811	1,2908		
		4.	Emisja CO [Mg/a]				4,1060	1,6153		
		5.	Emisja B(a)P [kg/a]				3,2810	1,2908		
		6.	Emisja Pył [Mg/a]				36,9424	14,5330		
Harmonogram realizacji projektu:										
Planowe rozpoczęcie realizacji (mm.rrrr)					Planowe zakończenie realizacji (mm.rrrr)					
02.2012					12.2013					
Finansowanie projektu										
Źródło finansowania	2008	2009	2010	2011	2012	2013	2014	2015	Razem	Udział %
Nakłady ogółem					9.200.000,00	8.600.000,00			17.800.000,00	100
Sektor publiczny										
Fundusze strukturalne*										
Budżet państwa										
Samorząd terytorialny					7.600.000,00	7.000.000,00			14.600.000,00	82
Inne (jakie?) WFOŚiGW					1.600.000,00	1.600.000,00			3.200.000,00	18

Tytuł projektu	Rozbudowa stadionu miejskiego DAMEL w Dąbrowie Górniczej
Obszar miasta, na którym projekt będzie realizowany	Stadion zlokalizowany jest przy ulicach Buczka i Długiej w Dąbrowie Górniczej.
Jednostka odpowiedzialna za realizację projektu	Gmina Dąbrowa Górnicza – Wydział Inwestycji Miejskich
Wykazanie zgodności z Działaniem 6.2 Regionalnego Programu Operacyjnego Województwa Śląskiego na lata 2007-2013 oraz typem projektów rewitalizacji miasta Dąbrowa Górnicza	Projekt można zaliczyć do typu 2 Poddziałania 6.2.1. Rewitalizacja - „duże miasta”. Projekt poza odnową techniczną obiektów i terenu, w tym uporządkowaniem istniejącego zagospodarowania terenów usługowych, poprawę estetyki otoczenia, pełnym wykorzystaniem istniejącej infrastruktury technicznej i społecznej realizuje szereg celów społecznych, w tym tworzy nowe możliwości spędzania wolnego czasu na terenie miasta, prowadzi do integracji społeczności regionu i promocji zdrowego stylu życia. Poza tym projekt realizuje istotne cele gospodarcze przejawiające się we wzroście obrotów handlowych w podmiotach kooperujących oraz wzroście przedsiębiorczości w regionie (w tym wzroście liczby podmiotów sektora MŚP), zwiększeniu dochodów do budżetu miasta (głównie z tytułu podatku dochodowego), zwiększeniu standardu życia w regionie i wzroście zadowolenia mieszkańców województwa.
Skrócony opis projektu	
Opis stanu istniejącego	<p>Aktualnie obiekt nie ma formalnego użytkownika. W rzeczywistości użytkowany jest przez położone w sąsiedztwie szkoły oraz użytkowników indywidualnych. Północno – wschodnią część terenu zajmuje stadion wielofunkcyjny. Z północnego – zachodu na południowy – wschód przebiega nasyp trybuny ziemnej. Część południowo – zachodnia terenu, niezadrzewiona o nawierzchni trawiastej nie jest zagospodarowana. Południowa część terenu do której prowadzi asfaltowa droga została zajęta przez blaszane garaże. W północnej części terenu znajduje się budynek szatniowy. Budynek aktualnie nie jest użytkowany, przedstawia niską wartość techniczną i estetyczną. Brak stolarki okiennej i drzwiowej. Zły stan pokrycia dachowego – zużyte zniszczone warstwy papy. Ściany zewnętrznej nie wykazują rys i pęknięć wymagają jedynie dostosowania do aktualnych norm przez docieplenie. Cały obiekt znajduje się w bardzo złym stanie technicznym. Na terenie ośrodka rosną liczne drzewa i krzewy, a przeważająca powierzchnia terenu porośnięta jest trawą. Obiekt aktualnie i w przeszłości nie spełniał standardów sportu wypoczynkowego (poza boiskiem do piłki nożnej, którego wymiary odpowiadają wymiarom boisk do rozgrywek krajowych). Nawierzchnia boiska jest nierówna, porośnięta trawą i chwastami, ze znacznymi łysinami, brak odwodnienia boiska. Trybuna jest całkowicie zdewastowana, nie zadaszenia. Budynek administracyjno – socjalny jest w złym stanie technicznym, brak miejsc postojowych przy stadionie.</p> <p>Teren objęty projektem mieści się na działce nr 68/3 położonej w Dąbrowie Górniczej przy ulicy Wyspiańskiego, w sąsiedztwie Gimnazjum nr 4.</p> <p>Przedmiotowa działka jest częściowo zabudowana- w południowo zachodniej części działki znajduje się budynek szkolny. W części wschodniej działki znajdują się 2 boiska.:</p> <ul style="list-style-type: none"> - boisko do gry w piłkę nożną o nawierzchni trawiastej –nawierzchnia w bardzo złym stanie. - boisko do koszykówki o nawierzchni asfaltowej – również w bardzo złym stanie. <p>Od strony ulicy Wyspiańskiego działka posiada wjazd oraz drogę o nawierzchni z płyt betonowych („trylinka”) prowadzącą do placu międzyszkolnego- nawierzchnia zniszczona porośnięta trawą.</p>
Cel projektu	Głównym celem projektu jest wielofunkcyjne wykorzystanie zdegradowanego obszaru zlokalizowanego na terenach miejskich.
Uzasadnienie celowości realizacji projektu	<ul style="list-style-type: none"> - budowa sportowo – rekreacyjnego obiektu „strategicznego dla wschodniej części aglomeracji górnośląskiej, -uporządkowanie istniejącego zagospodarowania terenów usługowych i poprawa estetyki otoczenia, -poprawa oferowanego mieszkańcom miasta i regionu programu imprez sportowych, a przez to stworzenie alternatywnych możliwości spędzania wolnego czasu, -rozszerzenie oferty w zakresie możliwości spędzania wolnego czasu na terenie miasta, -rozszerzenie oferty w zakresie organizacji imprez sportowych w mieście Dąbrowa Górnicza i województwie śląskim, -wzrost obrotów handlowych oraz wzrost przedsiębiorczości w regionie (w tym wzrost liczby podmiotów sektora MŚP), - wzrost atrakcyjności i konkurencyjności Dąbrowy Górniczej. - poprawa oferowanego mieszkańcom miasta i regionu programu imprez sportowych, a przez to stworzenie alternatywnych możliwości spędzania wolnego czasu, - rozszerzenie oferty w zakresie możliwości spędzania wolnego czasu na terenie miasta, - wzrost obrotów handlowych oraz wzrost przedsiębiorczości w regionie (w tym wzrost liczby podmiotów sektora MŚP), - wzrost atrakcyjności i konkurencyjności Dąbrowy Górniczej.
Efekty realizacji projektu	<p>Wskaźniki rezultatów analizowanego projektu:</p> <ol style="list-style-type: none"> 1.Liczba nowych ofert programowych w zakresie kultury i turystyki, edukacji i rekreacji – 18 szt. 2.Powierzchnia usługowa faktycznie wykorzystywana – 9,87 m². 3.Liczba nowych punktów usługowych na terenach zrewitalizowanych – 1 szt. 4.Powierzchnia zabudowanych/zrehabilitowanych pustych przestrzeni publicznych, które stały się dostępne na co najmniej 2 spośród wymienionych celów w wyniku realizacji projektu – 40 800 m². 5.Liczba osób korzystających z nowo powstałej lokalnej bazy kulturalnej, turystycznej, edukacyjnej i rekreacyjnej – 97 000 osoby. 6.Liczba nowych stałych miejsc pracy powstała w wyniku realizacji projektu – 7 szt. 7.Liczba nowych przedsiębiorstw zlokalizowanych na terenie objętym wsparciem – 1 szt. 8.Liczba obiektów zabezpieczonych przed zagrożeniem – 1 szt.

	Wskaźniki planowanych produktów: 1.Liczba obiektów wybudowanych na co najmniej 2 spośród wymienionych celów – 1 szt. 2.Powierzchnia obiektów wybudowanych na co najmniej 2 spośród wymienionych celów – 524,3 m². 3.Liczba budynków przebudowanych/wyremontowanych na co najmniej 2 spośród wymienionych celów – 1 szt. 4.Powierzchnia budynków poddanych przebudowie/remontowi na co najmniej 2 spośród wymienionych celów – 397,6 m². 5.Liczba obiektów poddanych remontowi/przebudowie infrastruktury technicznej – 1 szt. 6.Powierzchnia obiektów poddanych remontowi/przebudowie infrastruktury technicznej – 397,6 m². 7.Długość wybudowanej/wyremontowanej infrastruktury technicznej – 4 476,5 m. 8.Powierzchnia usługowa w budynkach poddanych renowacji/przebudowie/remontowi – 9,87 m². 9.Liczba miejsc parkingowych – 112 szt. 10.Powierzchnia terenu przeznaczona na plac parkingowy – 1 330 m². 11.Powierzchnia wyremontowanej i przebudowanej infrastruktury publicznej na terenie zrewitalizowanym – 40 800 m². 12.Długość wybudowanych dróg wewnętrznych na obszarach objętych wsparciem – 239 m. 13.Długość zmodernizowanych dróg wewnętrznych na obszarach objętych wsparciem – 282 m. 14.Powierzchnia wybudowanych obiektów infrastruktury drogowej – 9 048 m². 15.Liczba obiektów przystosowanych dla potrzeb osób niepełnosprawnych – 4 szt W wyniku realizacji projektu zostanie przebudowany układ komunikacyjny oraz powstaną niżej wymienione obiekty: ogrodzenie powyżej boiska do piłki nożnej, boisko piłkarskie niepełnowymiarowe z trawy syntetycznej, boisko wielofunkcyjne w tym: boisko do piłki ręcznej, boisko do koszykówki, boisko do siatkówki wraz z infrastrukturą towarzyszącą jak parkingi , drogi dojazdowe , chodniki.									
Harmonogram realizacji projektu:										
Planowe rozpoczęcie realizacji			Planowe zakończenie realizacji							
2018			2020							
Finansowanie projektu										
Źródło finansowania	2008	2009	2010	2011	2012	2018	2019	2020	Razem	Udział %
Nakłady ogółem		402.241,76				10.000.000,00	10.000.000,00	6.000.000,00	26.402.241,76	100
Sektor publiczny						10.000.000,00	10.000.000,00	6.000.000,00	26.402.241,76	
Fundusze strukturalne										
Budżet państwa										
Samorząd terytorialny		402.241,76				10.000.000,00	10.000.000,00	6.000.000,00	26.402.241,76	100
Inne (jakie?)										
Sektor prywatny										

Tytuł projektu		Wymiana pokrycia dachów – płyt azbestowo-cementowych falistych na budynkach Wspólnot Mieszkaniowych osiedla A. Mickiewicza w Dąbrowie Górniczej								
Obszar miasta, na którym projekt będzie realizowany		Projekt będzie w obrębie Dzielnicy Reden – osiedle Mickiewicza powstałe w latach 50-tych XX wieku – rejon ulic A. Mickiewicza oraz Z. Krasińskiego.								
Jednostka odpowiedzialna za realizację projektu		Jednostką odpowiedzialną za realizację projektu jest Lider Projektu : Wspólnota Mieszkaniowa Budynku nr 38 ul. Krasińskiego Wspólnoty Mieszkaniowe z obszaru objętego rewitalizacją tworzą Porozumienie, na mocy którego wspólnie realizować będą niniejszy projekt. Członków Porozumienia reprezentuje Lider.								
Wykazanie zgodności z Działaniem 6.2 Regionalnego Programu Operacyjnego Województwa Śląskiego na lata 2007-2013 oraz typem projektów rewitalizacji miasta Dąbrowa Górnicza		Niniejszy projekt będzie polegał na: zastępowaniu azbestowych elementów budynków wielorodzinnych mieszkalnych mniej szkodliwymi dla zdrowia człowieka, wraz z utylizacją azbestu, jest zatem zgodny z Działaniem 6.2 Regionalnego Programu Operacyjnego Województwa Śląskiego na lata 2007-2013 . Celem Działania 6.2 jest wielofunkcyjne wykorzystanie obszarów zdegradowanych, a uzupełnieniem działań zmierzających do kompleksowej rewitalizacji obszarów zdegradowanych będą inwestycje w zakresie tkanki mieszkaniowej, polegające na usuwaniu azbestu wraz z jego utylizacją. Projekt jest także zgodny z Lokalnym Programem Rewitalizacji Miasta Dąbrowa Górnicza na lata 2008-2020. Typ Projektu Rewitalizacji Miasta Dąbrowa Górnicza: Centrum ogólnomiejskie Śródmieście-Gołonóg: Projekty nadające reprezentacyjny charakter ogólnomiejskiemu centrum wraz z główną osią miejską (al. Królowej Jadwigi, al. Piłsudskiego) z uwzględnieniem starej zabudowy mieszkaniowej – m.in. Osiedle Mickiewicza.								
Skrócony opis projektu										
Opis stanu istniejącego		Obecnie stan budynków objętych projektem przedstawia się następująco: dachy pokryte są szkodliwym dla zdrowia azbestem – płytami azbestowo-cementowymi falistymi. Łączna ilość azbestu dla wszystkich budynków objętych projektem: ok. 136 ton. Łączna powierzchnia szkodliwych materiałów: 11 tys. m ² .								
Cel projektu		Rewitalizacja obszarów zdegradowanych poprzez zastąpienie azbestowych elementów budynków wielorodzinnych mieszkalnych mniej szkodliwymi dla zdrowia człowieka.								
Uzasadnienie celowości realizacji projektu		Znaczenie realizacji projektu dla obszaru rewitalizowanego oraz całego miasta jest następujące: 1. projekt przyczyni się bezpośrednio do poprawy stanu zdrowia mieszkańców miasta, 2. wzrośnie atrakcyjność przestrzeni publicznej, a tym samym poprawi się odbiór miasta przez jego mieszkańców oraz osoby przyjezdne.								
Efekty realizacji projektu		Efektem realizacji projektu będzie poprawa estetyki przestrzeni publicznej – osiedla oraz całego miasta. Dodatkowo poprawią się również warunki mieszkaniowe w budynkach objętych projektem – zostanie zminimalizowane działanie czynników szkodliwych dla zdrowia człowieka. W wyniku realizacji projektu zostaną usunięte oraz poddane utylizacji: 1. 73 tony azbestu z budynków przy ul. Mickiewicza, 2. 63 tony azbestu z budynków przy ul. Krasińskiego.								
Harmonogram realizacji projektu:										
Planowe rozpoczęcie realizacji (mm.rrrr)						Planowe zakończenie realizacji (mm.rrrr)				
01.2007						12.2009				
Finansowanie projektu (podając koszty realizacji projektu należy opierać się na danych kosztorysowych, a w przypadku ich braku - na wysoce prawdopodobnych szacunkach)										
Źródło finansowania	2008	2009	2010	2011	2012	2013	2014	2015	Razem	Udział %
Nakłady ogółem	300.000,00	5.000.000,00							5.300.000,00	100
Sektor publiczny	255.000,00	4.250.000,00							4.505.000,00	
Fundusze strukturalne*	255.000,00	4.250.000,00							4.505.000,00	85
Budżet państwa										
Samorząd terytorialny										
Sektor prywatny: Fundusze Wspólnot	45.000,00	750.000,00							795.000,00	15

Tytuł projektu			Zagospodarowanie terenu w rejonie osiedla Mickiewicza i Norwida w Dąbrowie Górniczej w tym: Etap I ul. Majakowskiego							
Obszar miasta, na którym projekt będzie realizowany			Aleje Majakowskiego w Dąbrowie Górniczej							
Jednostka odpowiedzialna za realizację projektu			Urząd Miejski w Dąbrowie Górniczej, Wydział Inwestycji Miejskich							
Wykazanie zgodności z Działaniem 6.2 Regionalnego Programu Operacyjnego Województwa Śląskiego na lata 2007-2013 oraz typem projektów rewitalizacji miasta Dąbrowa Górnicza			Nie dotyczy							
Skrócony opis projektu										
Opis stanu istniejącego		Obszar zabudowy mieszkaniowej. Występująca tu sieć kanalizacji rozdzielczej eksploatowana jest od ok. kilkudziesięciu lat. Sieć charakteryzuje się nieuporządkowaniem i brakiem pełnej inwentaryzacji, uniemożliwiającej określenie rzeczywistego przebiegu niektórych kanałów i ich nieprawidłowych podłączeń z siecią kanalizacji deszczowej. Aleje Majakowskiego to dwujezdniowa ulica o nawierzchni asfaltowej (w bardzo złym stanie technicznym) z obustronnym chodnikiem i pasem zieleni. W związku przebudową ulicy przebiegające sieci tj. wodociągi, kolektory kanalizacji sanitarnej i deszczowej, sieci elektroenergetyczne, gazociągi, ciepłociągi sieci teletechniczne będą podlegać częściowej przebudowie.								
Cel projektu		Uporządkowanie sieci wod-kan. w ul. Majakowskiego wraz z przebudową układu drogowego – budowa ronda przy skrzyżowaniu z ul.11 Listopada								
Uzasadnienie celowości realizacji projektu		Ulica Majakowskiego stanowi połączenie dwóch ważnych ulic: 11 Listopada oraz Królowej Jadwigi i jest elementem głównego układu komunikacyjnego Dąbrowy Górniczej.								
Efekty realizacji projektu		Dostosowanie parametrów jezdni do obowiązujących przepisów - układ dwujezdniowy – dwa pasy ruchu o szerokości 3,5m z zastosowaniem konstrukcji drogi dla kategorii KR3, ścieżka rowerowa o nawierzchni asfaltowej, która przebiegać będzie po pasie rozdzielającym. Wzdłuż jezdni poprowadzone zostaną pasy postojowe szer. 2,5m.Uporządkowanie infrastruktury technicznej.								
Harmonogram realizacji projektu:										
Planowe rozpoczęcie realizacji (mm.rrrr)					Planowe zakończenie realizacji (mm.rrrr)					
03.2013					11.2014					
Finansowanie projektu										
Źródło finansowania	2008	2009	2010	2011	2012	2013	2014	2015	Razem	Udział %
Nakłady ogółem				200.000,00	4.150.000,00	10.000.000,00	12.750.000,00		27.100.000,00	100
Sektor publiczny										
Fundusze strukturalne*										
Budżet państwa										
Samorząd terytorialny				200.000,00	4.150.000,00	10.000.000,00	12.750.000,00		27.100.000,00	100
Inne (jakie?)										

Tytuł projektu	Rewitalizacja obszaru przemysłowego poprzez zagospodarowanie terenu oraz przebudowę i rozbudowę istniejącego budynku z funkcji przemysłowej na cele biurowo-usługowo-handlowe									
Obszar miasta, na którym projekt będzie realizowany	Dąbrowa Górnicza, ul. Piłsudskiego 2a									
Jednostka odpowiedzialna za realizację projektu	YUNO Sp. z o.o.									
Wykazanie zgodności z Działaniem 6.2 Regionalnego Programu Operacyjnego Województwa Śląskiego na lata 2007-2013 oraz typem projektów rewitalizacji miasta Dąbrowa Górnicza	Rozbudowa ma na celu przekształcenie obiektu, który utracił funkcję przemysłową w estetyczny i wygodny w użytkowaniu zrewitalizowany zespół o przeznaczeniu j.w.									
Skrócony opis projektu										
Opis stanu istniejącego	Nieruchomość położona jest w Dąbrowie Górniczej, przy ul. Piłsudskiego 2a na dz. 57 o powierzchni 4237 m ² zabudowana budynkiem przemysłowym o pow. 2124 m ² . Stan techniczny budynku oraz przyległej infrastruktury wymaga rewitalizacji i generalnego remontu.									
Cel projektu	Przedsięwzięcie ma na celu stworzenie funkcjonalnego i elastycznego centrum usługowo-edukacyjnego, przedszkole z placem zabaw, jak również przystosowanie do działalności biurowo-handlowej.									
Uzasadnienie celowości realizacji projektu	Obiekt położony w bliskim sąsiedztwie centrum miasta, targowiska i osiedla mieszkaniowego, po zaplanowanej przebudowie będzie stanowił reprezentacyjny obszar aktywności gospodarczej korzystnie wpływający na wizerunek miasta i jakość życia lokalnej społeczności. Nada temu miejscu nowoczesny zrewitalizowany urbanistycznie wygląd. Współautorami projektu są znany architekt Dieter Paleta oraz biuro projektu BART 2 z Dąbrowy Górniczej.									
Efekty realizacji projektu	Projekt zakłada utworzenie na przedmiotowym obszarze przedszkola o powierzchni ~500 m ² z niezależnym dostępem i przyległym placem zabaw od strony ul. Norwida, a od strony ul. Piłsudskiego dostęp do lokali handlowo – usługowo - biurowych, parkingi , rampy i podjazdy dla niepełnosprawnych oraz zieleni.									
Harmonogram realizacji projektu:										
Planowe rozpoczęcie realizacji (mm.rrrr)					Planowe zakończenie realizacji (mm.rrrr)					
03.2013					09.2013					
Finansowanie projektu										
Źródło finansowania	2008	2009	2010	2011	2012	2013	2014	2015	Razem	Udział %
Nakłady ogółem						3.500.000,00				100
Sektor publiczny										
Fundusze strukturalne*										
Budżet państwa										
Samorząd terytorialny										
Inne (jakie?): JESSICA						2.900.000,00				82,86
Sektor prywatny										
Jakie: środki własne						600.000,00				17,14

Tytuł projektu	Budowa Specjalnego Ośrodka Szkolno – Wychowawczego z Kompleksem Sportowym dla Dzieci i Młodzieży Niepełnosprawnych w Dąbrowie Górniczej , w tym: Etap I - Zagospodarowanie terenu wraz z sieciami zewnętrznymi
Obszar miasta, na którym projekt będzie realizowany	Ośrodek zlokalizowany będzie na terenie pomiędzy ulicami: Gwardii Ludowej i Swobodną w Dąbrowie Górniczej.
Jednostka odpowiedzialna za realizację projektu	Gmina Dąbrowa Górnicza – Wydział Inwestycji Miejskich
Wykazanie zgodności z Działaniem 6.2 Regionalnego Programu Operacyjnego Województwa Śląskiego na lata 2007-2013 oraz typem projektów rewitalizacji miasta Dąbrowa Górnicza	Nie dotyczy
Skrócony opis projektu	
Opis stanu istniejącego	Obszar przewidziany pod budowę Ośrodka jest częściowo zabudowany. Obecnie na części terenu znajdują się obiekty o charakterze magazynowo-usługowym. Przewiduje się wyburzenie wszystkich tych obiektów i pozyskanie całej powierzchni wolnej od zabudowy. W bezpośrednim sąsiedztwie przedmiotowej działki u zbiegu ulic Gwardii Ludowej i Sadowej znajduje się na wydzielonej ogrodzeniem działce budynek Warsztatów Terapii Zajęciowej wraz z obszarem parkowym. Istniejący drzewostan oraz elementy małej architektury są zaniedbane i zdewastowane. Teren przeznaczony pod budowę Ośrodka charakteryzuje się spadkiem w kierunku południowym, jest częściowo uzbrojony. Występują tutaj sieci uzbrojenia podziemnego: kanalizacja sanitarna i deszczowa, sieć ciepłownicza, wodociąg, przebiega także napowietrzna linia energetyczna. Wszystkie sieci kolidujące z nowymi obiektami kubaturowymi będą musiały zostać przełożone. Obszar, który był zajmowany przez Skład celny jest ogrodzony.
Cel projektu	Głównym celem projektu jest zagospodarowanie i wielofunkcyjne wykorzystanie zdegradowanego terenu zlokalizowanego w Dąbrowie Górniczej oraz wzrost dostępności, poprawa warunków kształcenia i prawidłowego rozwoju na poziomie przedszkolnym, podstawowym, gimnazjalnym i ponadgimnazjalnym dzieci i młodzieży niepełnosprawnych.
Uzasadnienie celowości realizacji projektu	Zagospodarowanie przestrzeni miejskiej w rejonie ulic Gwardii Ludowej i Sadowej w Dąbrowie Górniczej pozwoli na kompleksowe przygotowanie terenu pod budowę Ośrodka. Potrzeba realizacji przedsięwzięcia wynika z ciągłego wzrostu liczby osób niepełnosprawnych wymagających odpowiednich warunków edukacji oraz przysposobienia do życia w społeczeństwie. Liczba osób niepełnosprawnych w województwie śląskim, według danych Narodowego Spisu Powszechnego w 2002 r. wynosiła 560,7 tys., co stanowiło 11,8% ludności regionu oraz 10,3% ogółu osób niepełnosprawnych w kraju. Największe natężenie niepełnosprawności zanotowano w południowej oraz północnowschodniej części regionu, czyli na obszarze Dąbrowy Górniczej, Sosnowca, Jaworzna, powiatu będzińskiego i zawierciańskiego. Szacuje się, iż na terenie tym zamieszkałym przez ponad 725 tys. mieszkańców problemem niepełnosprawności dotkniętych jest ok. 95 tys. osób. W samej Dąbrowie Górniczej mieszka prawie 20 tys. osób niepełnosprawnych i liczba ta rośnie, o czym świadczy pełne stałe obłożenie placówek już funkcjonujących tj. Ośrodka Szkolno-Wychowawczego z oddz. wczesnej interwencji; Specjalnego Ośrodka Szkolno-Wychowawczego dla Dzieci Ślabowidzących i Niewidomych oraz Zespołu Szkół Specjalnych nr 5 im. Jana Pawła II. Na podstawie danych statystycznych można ocenić, iż województwo śląskie zamieszkuje ok. 27 tys. dzieci i młodzieży w wieku 0-24 lat wymagających odpowiednich warunków edukacji oraz przysposobienia do życia w społeczeństwie.
Efekty realizacji projektu	Wskaźniki rezultatów analizowanego projektu: 1.Liczba osób niepełnosprawnych korzystających z wybudowanych /zmodernizowanych obiektów dydaktycznych – 680. 2.Liczba dzieci w wieku przedszkolnym korzystających z wybudowanych /zmodernizowanych przedszkoli – 24. 3.Liczba uczniów korzystających z wybudowanych /zmodernizowanych pracowni komputerowych – 446. 4.Liczba uczniów niepełnosprawnych korzystających z wybudowanych/zmodernizowanych bibliotek – 446. 5.Liczba uczniów niepełnosprawnych korzystających z wybudowanej/zmodernizowanej infrastruktury sportowej – 680. 6.Liczba uczniów niepełnosprawnych korzystających z wybudowanej/zmodernizowanej infrastruktury społeczno-edukacyjnej – 108. 7.Liczba nowych miejsc pracy – 50. 8.Powierzchnia zabudowanych/zrewitalizowanych pustych przestrzeni publicznych, które stały się dostępne na co najmniej 2 spośród wymienionych celów w wyniku realizacji projektu – 41.470 m ² . 9.Liczba osób korzystających z infrastruktury objętej wsparciem – 680. Wskaźniki planowanych produktów: 10.Liczba obiektów dydaktycznych przystosowanych dla potrzeb osób niepełnosprawnych – 10 szt. 11.Powierzchnia wybudowanych obiektów dydaktycznych przystosowanych dla potrzeb osób niepełnosprawnych – 7 896 m ² .

	12.Liczba wybudowanych pracowni komputerowych – 6 szt. 13.Powierzchnia wybudowanych pracowni komputerowych – 249 m ² . 14.Ilość stanowisk z dostępem do Internetu Dokumentacja – 60 szt. 15.Liczba wybudowanych przedszkoli – 1 szt. 16.Powierzchnia wybudowanych przedszkoli – 552 m ² . 17.Liczba wybudowanych bibliotek – 2 szt. 18.Powierzchnia wybudowanych bibliotek – 336 m ² . 19.Liczba obiektów sportowych przystosowanych dla potrzeb osób niepełnosprawnych – 8 szt. 20.Powierzchnia obiektów sportowych przystosowanych dla potrzeb osób niepełnosprawnych – 1 464 m ² . 21.Liczba obiektów infrastruktury społeczno-edukacyjnej przystosowanych dla potrzeb osób niepełnosprawnych – 1 szt. 22.Powierzchnia obiektów infrastruktury społeczno-edukacyjnej przystosowanych dla potrzeb osób niepełnosprawnych / Powierzchnia obiektów wybudowanych na co najmniej 2 spośród wymienionych celów – 27 246 m ² . 23.Powierzchnia zagospodarowanych terenów przy obiektach dydaktycznych / Powierzchnia zagospodarowanych placów/terenów zielonych wokół obiektów objętych wsparciem – 31 950 m ² . 24.Powierzchnia terenu przeznaczonego na plac parkingowy – 6 020 m ² .
--	--

Harmonogram realizacji projektu:

Planowe rozpoczęcie realizacji 27.07.2010r.	Planowe zakończenie realizacji 26.07.2013
2010r.	2013

Finansowanie projektu (podając koszty realizacji projektu należy opierać się na danych kosztorysowych, a w przypadku ich braku - na wysoce prawdopodobnych szacunkach)

Źródło finansowania	2008	2009	2010	2011	2012	2013	2014	2015	Razem	Udział %
Nakłady ogółem	507386,00	4550254,00	10650000,00	17992323,00	17992323,00	17992324,00			69684610,00	100
Sektor publiczny	507386,00	4550254,00	10650000,00	17992323,00	17992323,00	17992324,00			69684610,00	
Fundusze strukturalne*										
Budżet państwa										
Samorząd terytorialny	507386,00	4550254,00	10650000,00	17992323,00	17992323,00	17992324,00			69684610,00	100
Inne (jakie?)										
FRKF										
WFOŚiGW										
Sektor prywatny										
Jakie?										

Tytuł projektu		Wymiana azbestu chryzotylowego na budynkach Wspólnot Mieszkaniowych Starego Gołonoga - Dzielnicy Dąbrowy Górniczej								
Obszar miasta, na którym projekt będzie realizowany		Projekt będzie realizowany w budynkach zlokalizowanych w obrębie powstałego w latach 50-tych XX wieku osiedla Gołonóg przy ulicach: 3-go Powstania Śląskiego, Tysiąclecia, Kosmonautów.								
Jednostka odpowiedzialna za realizację projektu		Jednostką odpowiedzialną za realizację projektu jest Lider Projektu : Wspólnota Mieszkaniowa Budynku nr 1 ul. 3-go Powstania Śląskiego. Wspólnoty Mieszkaniowe z obszaru objętego rewitalizacją tworzą Porozumienie, na mocy którego wspólnie realizować będą niniejszy projekt. Członków Porozumienia reprezentuje Lider.								
Wykazanie zgodności z Działaniem 6.2 Regionalnego Programu Operacyjnego Województwa Śląskiego na lata 2007-2013 oraz typem projektów rewitalizacji miasta Dąbrowa Górnicza		Niniejszy projekt będzie polegał na: zastępowaniu azbestowych elementów budynków wielorodzinnych mieszkalnych mniej szkodliwymi dla zdrowia człowieka, wraz z utylizacją azbestu, jest zatem zgodny z Działaniem 6.2 Regionalnego Programu Operacyjnego Województwa Śląskiego na lata 2007-2013 . Celem Działania 6.2 jest wielofunkcyjne wykorzystanie obszarów zdegradowanych, a uzupełnieniem działań zmierzających do kompleksowej rewitalizacji obszarów zdegradowanych będą inwestycje w zakresie tkanki mieszkaniowej, polegające na usuwaniu azbestu wraz z jego utylizacją. Projekt jest także zgodny z Lokalnym Programem Rewitalizacji Miasta Dąbrowa Górnicza na lata 2008-2020. Typ Projektu Rewitalizacji Miasta Dąbrowa Górnicza: Osiedla Gołonoga wraz z osiedlami Kasprzaka i Tysiąclecia: 1.Projekty rewitalizacji osiedli mieszkaniowych poprawiające warunki zamieszkania w zakresie stanu technicznego budynków, gospodarki energetycznej, dostępności usług, bezpieczeństwa publicznego, wewnątrzsiedlowej rekreacji i komunikacji oraz poprawiające estetykę przestrzeni publicznych.								
Skrócony opis projektu										
Opis stanu istniejącego		Obecnie stan budynków objętych projektem przedstawia się następująco: - elewacje pokryte są szkodliwym dla zdrowia azbestem chryzotylowym. Łączna ilość azbestu dla wszystkich budynków objętych projektem: 187 ton Łączna powierzchnia szkodliwych materiałów: 14 tys. m ² .								
Cel projektu		Celem projektu jest rewitalizacja obszarów zdegradowanych poprzez zastąpienie azbestowych elementów budynków wielorodzinnych mieszkalnych mniej szkodliwymi dla zdrowia człowieka.								
Uzasadnienie celowości realizacji projektu		Znaczenie realizacji projektu dla obszaru rewitalizowanego oraz całego miasta jest następujące: - projekt przyczyni się bezpośrednio do poprawy stanu zdrowia mieszkańców miasta, - wzrośnie atrakcyjność przestrzeni publicznej, a tym samym poprawi się odbiór miasta przez jego mieszkańców oraz osoby przyjezdne.								
Efekty realizacji projektu		Efektem realizacji projektu będzie poprawa estetyki przestrzeni publicznej – osiedla oraz całego miasta. Dodatkowo poprawią się również warunki mieszkaniowe w budynkach objętych projektem – zostanie zminimalizowane działanie czynników szkodliwych dla zdrowia człowieka. W wyniku realizacji projektu zostaną usunięte oraz poddane utylizacji: - 134 tony azbestu z budynków przy ul. 3-go Powstania Śląskiego, - 34 tony azbestu z budynków przy ul. Tysiąclecia, - 19 ton azbestu z budynków przy ul. Kosmonautów.								
Harmonogram realizacji projektu:										
Planowe rozpoczęcie realizacji (mm.rrrr)						Planowe zakończenie realizacji (mm.rrrr)				
01.2008						12.2009				
Finansowanie projektu (podając koszty realizacji projektu należy opierać się na danych kosztorysowych, a w przypadku ich braku - na wysoce prawdopodobnych szacunkach)										
Źródło finansowania	2008	2009	2010	2011	2012	2013	2014	2015	Razem	Udział %
Nakłady ogółem	430.000,00	870.000,00							1.300.000,00	100
Sektor publiczny	365.500,00	739.500,00							1.159.825,00	
Fundusze strukturalne*	365.500,00	739.500,00							1.159.825,00	85
Budżet państwa										
Samorząd terytorialny										
Inne (jakie?)										
Sektor prywatny: Fundusze Wspólnot	64.500,00	130.500,00							140.175,00	15

Tytuł projektu			Modernizacja i przebudowa budynku zlokalizowanego w Dąbrowie Górniczej przy Al. J. Piłsudskiego nr 74							
Obszar miasta, na którym projekt będzie realizowany			Dąbrowa Górnicza, działka nr 66/13 zlokalizowana przy alei Marszałka Józefa Piłsudskiego numer 74							
Jednostka odpowiedzialna za realizację projektu			Przedsiębiorstwo Miejskie MZUM.PL Spółka Akcyjna							
Wykazanie zgodności z Działaniem 6.2 Regionalnego Programu Operacyjnego Województwa Śląskiego na lata 2007-2013 oraz typem projektów rewitalizacji miasta Dąbrowa Górnicza			Projekt zgodny z działaniem 6.2 poddziałaniem 6.2.3. Rewitalizacja – JESSICA Regionalnego Programu Operacyjnego Województwa Śląskiego na lata 2007 – 2013, którego celem jest rewitalizacja zdegradowanych obszarów miejskich poprzez zwiększenie ich atrakcyjności gospodarczej i inwestycyjnej oraz poprawę życia mieszkańców							
Skrócony opis projektu										
Opis stanu istniejącego		Obecnie na działce o powierzchni 6134m2 mieści się budynek po byłym Zespole Szkół Budowlanych								
Cel projektu		Celem ogólnym projektu jest rewitalizacja nieużytkowanego obiektu i przekształcenie go na cele biurowe, a także utworzenie na terenie przedmiotowej działki hali magazynowej								
Uzasadnienie celowości realizacji projektu		Potrzeba realizacji inwestycji wynika z postępującej degradacji przedmiotowego terenu i obiektu. Po zakończeniu projektu zostaną pozyskane nowe powierzchnie biurowe i magazynowe w mieście, a także powstaną warunki do powstawania nowych miejsc pracy i aktywizacji podmiotów gospodarczych. Uporządkowanie terenu przywróci ład przestrzenny i poprawi wizerunek miasta.								
Efekty realizacji projektu		Produkty: Liczba projektów zapewniających zrównoważony rozwój oraz poprawiających atrakcyjność miast – 1 szt. Liczba zrewitalizowanych obiektów – 1 szt. Liczba wybudowanych obiektów – 1 szt. Rezultaty: Powierzchnia terenów zrewitalizowanych – 6134m2								
Harmonogram realizacji projektu:										
Planowe rozpoczęcie realizacji (mm.rrrr)						Planowe zakończenie realizacji (mm.rrrr)				
01.2014						08.2015				
Finansowanie projektu (podając koszty realizacji projektu należy opierać się na danych kosztorysowych, a w przypadku ich braku - na wysoce prawdopodobnych szacunkach)										
Źródło finansowania	2008	2009	2010	2011	2012	2013	2014	2015	Razem	Udział %
Nakłady ogółem							7.103.660,20	3.044.425,80	10.148.086,00	
Sektor publiczny										
Fundusze strukturalne*										
Budżet państwa										
Samorząd terytorialny										
Inne: JESSICA							3.551.830,10	1.522.212,90	5.074.043,00	50
Wkład własny Beneficjenta							3.551.830,10	1.522.212,90	5.074.043,00	50
Sektor prywatny: Jakież?										

Tytuł projektu			Termomodernizacja placówek oświatowych – Zespół Szkół Plastycznych							
Obszar miasta, na którym projekt będzie realizowany			Dąbrowa Górnicza, ul. Kosmonautów							
Jednostka odpowiedzialna za realizację projektu			Gmina Dąbrowa Górnicza - Wydział Inwestycji Miejskich							
Wykazanie zgodności z Działaniem 6.2 Regionalnego Programu Operacyjnego Województwa Śląskiego na lata 2007-2013			Nie dotyczy							
Skrócony opis projektu										
Opis stanu istniejącego		Budynek Zespołu Szkół Plastycznych jest częścią zespołu urbanistycznego dzielnicy Gołonóg w Dąbrowie Górniczej. Budynek składa się z dwóch części ustawionych względem siebie pod kątem prostym, połączonych niższym łącznikiem.								
Cel projektu		Celem realizacji inwestycji jest ograniczenie zapotrzebowania energii cieplnej, zmniejszenie kosztów eksploatacji oraz ograniczenie emisji szkodliwych substancji do atmosfery poprzez: Modernizację instalacji c.o., modernizację instalacji c.w.g., oraz docieplenie zewnętrznych przegród budowlanych w obiektach Zespołu Szkół Plastycznych zlokalizowanych w Dąbrowie Górniczej przy ulicy Kosmonautów nr 8 W wyniku realizacji inwestycji zmniejszy się zapotrzebowanie na energię ciepłą do ogrzewania budynku oraz obniżą się koszty eksploatacji Szkoły.								
Uzasadnienie celowości realizacji projektu		Przeprowadzenie termomodernizacji budynku pozwoli na osiągnięcie efektów: - energetycznych - w postaci zmniejszonego zużycia ciepła sieciowego, przywrócenia komfortu cieplnego w budynku, - ekonomicznych - w postaci zmniejszonych rachunków za energię ciepłą, - ekologicznych - w postaci redukcji emisji zanieczyszczeń powietrza produkowanych przez jednostkę wytwarzającą ciepło i dystrybuowaną przez PEC.								
Efekty realizacji projektu		W wyniku realizacji przedsięwzięcia termomodernizacyjnego zmianie ulegnie zużycie ciepła do celów ogrzewczych, w związku z tym zmaleje emisja zanieczyszczeń wytwarzanych w źródle ciepła dostarczanego do budynku przez PEC Dąbrowa Górnicza								
				Oddziaływanie na środowisko		Stan przed termomodernizacją		Stan po termomodernizacji		
		1.	SO2		4.322,8350		1.361,2591			
		2.	NOx		2.401,5750		756,2550			
		3.	CO		5.763,7800		1.815,0121			
		4.	CO2		1.899.165,5100		598.046,4772			
		5.	Pył		3.842,5200		1.210,0080			
		6.	Sadza		14,4095		4,5375			
Harmonogram realizacji projektu:										
Planowe rozpoczęcie realizacji (mm.rrrr)					Planowe zakończenie realizacji (mm.rrrr)					
02.2012					12.2013					
Finansowanie projektu										
Źródło finansowania	2008	2009	2010	2011	2012	2013	2014	2015	Razem	Udział %
Nakłady ogółem					4.800.000,00	3.000.000,00			7.800.000,00	100
Sektor publiczny										
Fundusze strukturalne*										
Budżet państwa										
Samorząd terytorialny					4.000.000,00	2.200.000,00			6.200.000,00	79
Inne (jakie?): WFOŚiGW					800.000,00	800.000,00			1.600.000,00	21

Tytuł projektu		Rewitalizacja terenu i budynków poprzemysłowych dawnej Huty Szkła Gospodarczego w Dąbrowie Górniczej z przeznaczeniem na strefę aktywności gospodarczej pod wynajmem dla podmiotów gospodarczych								
Obszar miasta, na którym projekt będzie realizowany		Teren byłej Huty Szkła Gospodarczego w dzielnicy Ząbkowice								
Jednostka odpowiedzialna za realizację projektu		Fundacja PRO-SILESIA								
Wykazanie zgodności z Działaniem 6.2 Regionalnego Programu Operacyjnego Województwa Śląskiego na lata 2007-2013 oraz typem projektów rewitalizacji miasta Dąbrowa Górnicza		Projekt realizuje cel gospodarczy i społeczny zapisany w celach działania 6.2. Cel gospodarczy wyraża się w przygotowaniu zrewitalizowanego kompleksu pod działalność gospodarczą. Rezultatem projektu będzie: - możliwość prowadzenia działalności w zrewitalizowanym kompleksie przez 30 podmiotów gospodarczych, - wykorzystanie pod działalność gospodarczą 5.868,8 m2 powierzchni o charakterze produkcyjnym, usługowym i biurowym, - zagospodarowanie powierzchni 18531 m2 zrewitalizowanego terenu. Cel społeczny to tworzenie warunków do podejmowania działalności gospodarczej dla osób bezrobotnych i innych, zmniejszanie bezrobocia i pośrednio zmniejszanie negatywnych zjawisk społecznych (patologie i inne).								
Skrócony opis projektu										
Opis stanu istniejącego	Stan istniejący to obszar 18531 m2 terenu na którym znajduje się zespół budynków po byłej hucie. Są to: - budynek A o powierzchni użytkowej 2100m2. Rok budowy 1950. - budynek B o powierzchni użytkowej 1708m2. Rok budowy 1891. - budynek C o powierzchni użytkowej 1637m2. Rok budowy 1958. - budynek D o powierzchni użytkowej 1891m2. Rok budowy 1910. Budynki aktualnie nie nadają się do użytkowania. Również infrastruktura pomiędzy budynkami w postaci przyłączy i układu wewnętrznych dróg jest zdewastowana.									
Cel projektu	Celem projektu jest modernizacja budynków i infrastruktury tak aby stworzyć warunki do wynajmu dla podmiotów gospodarczych. Jest to cel bezpośredni projektu, który wpisuje się w realizację celu gospodarczego i społecznego zapisanego w dokumentach programowych RPO WSL, w tym działania 6.2.									
Uzasadnienie celowości realizacji projektu	Celowość projektu wynika w wykorzystania istniejącego kompleksu dla rozwijania przedsiębiorczości poprzez likwidację barier dla wielu podmiotów lub osób bezrobotnych, którzy nie posiadają warunków lokalowych dla rozwoju czy podejmowania działalności. Celem jaki zostanie osiągnięty będzie też zmiana wyglądu centrum dzielnicy. Zmniejszy się bezrobocie wpływając na ograniczenie negatywnych zjawisk społecznych.									
Efekty realizacji projektu	Efektem projektu będzie: - możliwość prowadzenia działalności w zrewitalizowanym kompleksie przez 30 podmiotów gospodarczych, - wykorzystanie pod działalność gospodarczą 5.868,8m2 powierzchni o charakterze produkcyjnym, usługowym i biurowym, - zagospodarowanie powierzchni 18531m2 zrewitalizowanego terenu.									
Harmonogram realizacji projektu										
Planowe rozpoczęcie realizacji (mm.rrrr)					Planowe zakończenie realizacji (mm.rrrr)					
01.01.2011					31.12.2012					
Finansowanie projektu										
Źródło finansowania	2008	2009	2010	2011	2012	2013	2014	2015	Razem	Udział %
Nakłady ogółem				3.702.000,00	3.621.000,00				7.323.000,00	100
Sektor publiczny				2.204.178,80	2.155.943,40				4.360.121,40	
Fundusze strukturalne*				2.204.178,80	2.155.943,40				4.360.121,40	60
Budżet państwa										
Samorząd terytorialny										
Inne (jakie?)										
Sektor prywatny				1.497.821,20	1.465.056,60				2.962.877,80	
Środki pieniężne Fundatora: firma RECYKLOTEX S.A.				1.497.821,20	1.465.056,60				2.962.877,80	40

Tytuł projektu		Rewitalizacja obszaru kulturalno – rekreacyjnego Ząbkowice – etap I: Modernizacja amfiteatru w Dąbrowie Górniczej przy Al. Zwycięstwa								
Obszar miasta, na którym projekt będzie realizowany		Dzielnica Ząbkowice usytuowany na działce nr 897/9 km 5 obręb Ząbkowice								
Jednostka odpowiedzialna za realizację projektu		Wydział Gospodarki Komunalnej i Mieszkaniowej								
Wykazanie zgodności z Działaniem 6.2 Regionalnego Programu Operacyjnego Województwa Śląskiego na lata 2007-2013 oraz typem projektów rewitalizacji miasta Dąbrowa Górnicza		Projekt wpisuje się w przewidziane w RPO WŚL typy projektów: 2 - zagospodarowywanie przestrzeni miejskich, w tym budowa, przebudowa i remont obiektów na cele gospodarcze, edukacyjne, turystyczne, rekreacyjne, społeczne i kulturalne wraz z zagospodarowaniem przyległego otoczenia, przyczyniające się do likwidacji istotnych problemów gospodarczych lub społecznych na obszarze rewitalizowanym (za wyjątkiem budynków o charakterze mieszkalnym). Jest zgodny również z lokalnym Programem Rewitalizacji Dąbrowy Górniczej tj. Priorytet 2- dla Obszaru II Centrum Lokalne Ząbkowice; Typ projektu 1 – Projekty rewitalizacji funkcji administracyjnej, usługowo – handlowej i kulturalno – rekreacyjnej w oparciu o ul. Armii Krajowej, dworzec PKP wraz z „pałacikiem naczelnika” i otoczeniem, Dom Kultury, dawne kino i park z muszlą koncertową.								
Skrócony opis projektu										
Opis stanu istniejącego		Amfiteatr położony jest w centrum dzielnicy Ząbkowice zajmuje powierzchnię 1.2829 ha . Na terenie amfiteatru znajduje się zadaszona muszla koncertowa betonowa , widownia i alejka wokół widowni. Muszla koncertowa posiada zasilanie elektryczne, natomiast teren widowni jest oświetlony.								
Cel projektu		Stworzenie kompleksu infrastruktury i zagospodarowanie terenu wokół amfiteatru.								
Uzasadnienie celowości realizacji projektu		Pomimo licznych problemów występujących na omawianym obszarze (zły stan techniczny, degradacja terenu) w w/w terenie tkwi potencjał w postaci walorów historycznych i architektonicznych. Kompleks posiada atrakcyjne położenie, znajduje się w centrum dzielnicy Ząbkowice (dostęp do obiektów administracyjnych i kulturalno-oświatowych), a także bezpośrednio graniczy z terenami zielonymi i Domem Kultury – Ząbkowice. Główną wadą brak administratora tego obiektu oraz jego niedoinwestowanie i niezadowalający stan techniczny. Kompleksowa modernizacja muszli koncertowej wraz z widownią i jego otoczeniem doprowadzi do ożywienia całej dzielnicy miasta.								
Efekty realizacji projektu		Wzrost wartości nieruchomości, a także podniesienie jej atrakcyjności . Poprawa otoczenia amfiteatru co przyczyni się do lepszego postrzegania tej części dzielnicy Ząbkowice.								
Harmonogram realizacji projektu:										
Planowe rozpoczęcie realizacji (mm.rrrr)					Planowe zakończenie realizacji (mm.rrrr)					
01/ 2012					10 / 2012					
Finansowanie projektu (podając koszty realizacji projektu należy opierać się na danych kosztorysowych, a w przypadku ich braku - na wysoce prawdopodobnych szacunkach)										
Źródło finansowania	2008	2009	2010	2011	2012	2013	2014	2015	Razem	Udział %
Nakłady ogółem					500.000,00				500.000,00	100
Sektor publiczny										
Fundusze strukturalne*					425.000,00				425.000,00	85
Budżet państwa										
Samorząd terytorialny					75.000,00				75.000,00	15
Inne (jakie?)										
Sektor prywatny										

Tytuł projektu				Budowa miejsc parkingowych – Al. Zwycięstwa , Dąbrowa Górnicza - Ząbkowice						
Obszar miasta, na którym projekt będzie realizowany				Centrum Lokalne Ząbkowice (Osiedle „Młodych Hutników”)						
Jednostka odpowiedzialna za realizację projektu				Spółdzielnia Mieszkaniowa „FENIX”						
Wykazanie zgodności z Działaniem 6.2 Regionalnego Programu Operacyjnego Województwa Śląskiego na lata 2007-2013 oraz typem projektów rewitalizacji miasta Dąbrowa Górnicza				Poprawa estetyki przestrzeni publicznej- zagospodarowanie przestrzeni miejskich. Nadanie nowej funkcji gospodarczej obszarowi						
Skrócony opis projektu										
Opis stanu istniejącego				Spółdzielnia posiada działkę położoną w środku osiedla, na której był posadowiony segment budynku hotelu pracowniczego - poprzedniego właściciela „Huty Katowice”. Spółdzielnia dokonała rozbiórki w/w segmentu bez rozbiórki fundamentów i posadzki parteru (budynek nie podpiwniczony) Elementy te chcemy zagospodarować wraz z przyległym terenem na miejsca postojowe dla samochodów osobowych						
Cel projektu				Gospodarczy, społeczny						
Uzasadnienie celowości realizacji projektu				Teren zostanie zagospodarowany na parking płatny. Spółdzielnia będzie uzyskiwać dochód z zagospodarowanego terenu . Poprawa jakości świadczonych usług. Podniesie się komfort bezpieczeństwa dla mieszkańców osiedla oraz warunki zamieszkania.						
Efekty realizacji projektu				Pozyskanie nowych klientów, podniesienie wartości oraz funkcjonalności terenu. Poprawa estetyki przestrzeni.						
Harmonogram realizacji projektu:										
Planowe rozpoczęcie realizacji (mm.rrrr)					Planowe zakończenie realizacji (mm.rrrr)					
Maj 2010					Maj 2011					
Finansowanie projektu (podając koszty realizacji projektu należy opierać się na danych kosztorysowych, a w przypadku ich braku - na wysoce prawdopodobnych szacunkach)										
Źródło finansowania	2008	2009	2010	2011	2012	2013	2014	2015	Razem	Udział %
Nakłady ogółem			100.000,00	200.000,00					300.000,00	100
Sektor publiczny			85.000,00	170.000,00					255.000,00	
Fundusze strukturalne*			85.000,00	170.000,00					255.000,00	85
Budżet państwa										
Samorząd terytorialny										
Inne (jakie?)										
Sektor prywatny			15.000,00	30.000,00					45.000,00	
Środki własne Spółdzielni			15.000,00	30.000,00					45.000,00	15

Tytuł projektu	Rewitalizacja kościoła p.w. Zesłania Ducha Świętego: wykonanie ogrzewania, nowych drzwi wejściowych i okien witrażowych oraz remont kapitalny organów. Remont budynków parafialnych zaplecza.
Obszar miasta, na którym projekt będzie realizowany	Dąbrowa Górnicza – dzielnica Ząbkowice
Jednostka odpowiedzialna za realizację projektu	Parafia p.w. Zesłania Ducha Świętego w Dąbrowie Górniczej
Wykazanie zgodności z Działaniem 6.2 Regionalnego Programu Operacyjnego Województwa Śląskiego na lata 2007-2013 oraz typem projektów rewitalizacji miasta Dąbrowa Górnicza	Projekt zgodny z Działaniem 6.2.1. RPO w zakresie realizacji celów: społeczno-kulturalnego i religijnego.

Skrócony opis projektu

Opis stanu istniejącego	Kościół parafialny (neogotycki) ma ponad 100 lat. Wnętrze świątyni jest nieogrzewane, przez co w okresach występowania obniżonej temperatury atmosferycznej utrudnione są warunki funkcjonowania świątyni. Drzwi wejściowe główne i boczne kościoła są w stanie wymagającym natychmiastowego remontu, obecnie nie zapewniają zarówno bezpiecznego zamknięcia wnętrza jak i wymogów izolacyjnych oraz estetycznych. Okna witrażowe są w niektórych miejscach uszkodzone przez silne wiatry, mają wypaczone obramowania i osadzenia. Nie zapewniają odpowiednich funkcji izolacyjnych i walorów estetycznych. Organy kościelne (wykonane w początkach XX wieku) od kilkunastu lat są nieczynne z uwagi na zużycie ich podstawowych elementów. Budynki przykościelnego zaplecza w obecnym stanie wymagają kapitalnego remontu, gdyż nie nadają się do całorocznego użytkowania.
Cel projektu	Projekt zakłada: wykonanie ekonomicznego, nowoczesnego ogrzewania podławkowego we wszystkich drewnianych ławkach i stalach wewnątrz kościoła, wymianę drzwi głównych i bocznych z uwagi na ich uszkodzenia i nieuszczelności oraz nadanie im odpowiednich walorów estetycznych, wymianę głównych okien witrażowych – również z uwagi na ich uszkodzenia i nieuszczelności oraz nadanie odpowiednich walorów estetycznych, w budynkach przykościelnego zaplecza wykonanie ocieplenia budowlanego - instalacji oszczędnego ogrzewania i wyposażenia sal w nowe stoły oraz krzesła. Zapewnienie tym budynkom możliwości całorocznego użytkowania.
Uzasadnienie celowości realizacji projektu	Kościół p.w. Zesłania Ducha Świętego jest budowlą najstarszą w dzielnicy Ząbkowice, ponad 100-letnią. Obecne warunki funkcjonowania kościoła wymagają zainstalowania ogrzewania w jego wnętrzu. Niezbędnym przy tym jest poprawienie ważnych elementów z punktu widzenia cech technicznych i estetycznych, a więc drzwi zewnętrznych i dużych okien witrażowych. Wykonanie remontu kapitalnego niemal 100-letnich organów umożliwi zabezpieczenie ich przed dalszymi uszkodzeniami i przywrócenie ich użytkowania. Remont kapitalny przykościelnego zaplecza pozwoli na jego całoroczne użytkowanie i rozwój działalności społecznej na rzecz i w ramach parafii. Z uwagi na znaczny koszt tych inwestycji parafia nie jest w stanie sama ich sfinansować.
Efekty realizacji projektu	Zapewnienie właściwych warunków technicznych i estetycznych funkcjonowania świątyni i jej zaplecza (zapewnienie dalszego długotrwałego użytkowania). Umożliwienie całorocznego wykorzystywania budynków przykościelnego zaplecza na działalność: Akcji Katolickiej, chóru parafialnego, Zespołu CARITAS, Oazy Rodzin, Oazy Młodzieży, biblioteki parafialnej, zespołu muzycznego, wykładów katechezy parafialnej, Ruchu Światło-Życie, sklepu parafialnego. Taka działalność ma ogromne znaczenie społeczne i religijne.

Harmonogram realizacji projektu:

Planowe rozpoczęcie realizacji (mm.rrrr)	Planowe zakończenie realizacji (mm.rrrr)
03.2010.	12.2010.

Finansowanie projektu

Źródło finansowania	2008	2009	2010	2011	2012	2013	2014	2015	Razem	Udział %
Nakłady ogółem			300.000,00						300.000,00	100
Sektor publiczny										
Fundusze strukturalne*			255.000,00						255.000,00	85
Budżet państwa										
Samorząd terytorialny										
Inne (jakie?)										
Sektor prywatny (składki parafian)			45.000,00						45.000,00	15

Tytuł projektu				Budowa obiektów sportowych – boisk, wraz z placem zabaw – Al. Zwycięstwa, Dąbrowa Górnicza - Ząbkowice						
Obszar miasta, na którym projekt będzie realizowany				Centrum Lokalne Ząbkowice (Osiedle „Młodych Hutników”)						
Jednostka odpowiedzialna za realizację projektu				Spółdzielnia Mieszkaniowa „FENIX”						
Wykazanie zgodności z Działaniem 6.2 Regionalnego Programu Operacyjnego Województwa Śląskiego na lata 2007-2013 oraz typem projektów rewitalizacji miasta Dąbrowa Górnicza				Poprawa estetyki przestrzeni publicznej- zagospodarowanie przestrzeni miejskich. Nadanie funkcji rekreacyjnej i kulturalnej						
Skrócony opis projektu										
Opis stanu istniejącego				Spółdzielnia posiada teren położony na obrzeżach administrowanych zasobów mieszkaniowych oraz terenów leśnych który na dzień dzisiejszy nie jest zagospodarowany i ulega ciągłej degradacji Poprzedni właściciel Huta Katowice wykorzystywała już ten teren do celów rekreacyjnych.						
Cel projektu				Rekreacyjny, społeczny i kulturalny						
Uzasadnienie celowości realizacji projektu				Stworzenie warunków do efektywnego spędzania czasu wolnego przez mieszkańców ze szczególnym uwzględnieniem dzieci i młodzieży						
Efekty realizacji projektu				Podniesienie wartości terenu. Stworzenie warunków do zapobiegania i zwalczania patologii						
Harmonogram realizacji projektu:										
Planowe rozpoczęcie realizacji (mm.rrrr)					Planowe zakończenie realizacji (mm.rrrr)					
kwiecień 2012					październik 2013					
Finansowanie projektu (podając koszty realizacji projektu należy opierać się na danych kosztorysowych, a w przypadku ich braku - na wysoce prawdopodobnych szacunkach)										
Źródło finansowania	2008	2009	2010	2011	2012	2013	2014	2015	Razem	Udział %
Nakłady ogółem					50.000,00	150.000,00			200.000,00	100
Sektor publiczny					42.500,00	127.500,00			170.000,00	
Fundusze strukturalne*					42.500,00	127.500,00			170.000,00	85
Budżet państwa										
Samorząd terytorialny										
Inne (jakie?)										
Sektor prywatny					7.500,00	22.500,00			30.000,00	
Środki własne Spółdzielni					7.500,00	22.500,00			30.000,00	15

Tytuł projektu				BUDOWA SYSTEMU MONITORINGU AL. ZWYCIĘSTWA , DĄBROWA GÓRNICZA – ZĄBKOWICE						
Obszar miasta, na którym projekt będzie realizowany				Osiedle Młodych Hutników						
Jednostka odpowiedzialna za realizację projektu				Spółdzielnia Mieszkaniowa FENIX						
Wykazanie zgodności z Działaniem 6.2 Regionalnego Programu Operacyjnego Województwa Śląskiego na lata 2007-2013 oraz typem projektów rewitalizacji miasta Dąbrowa Górnicza				Poprawa warunków zamieszkania.Podnoszenie poziomu bezpieczeństwa publicznego						
Skrócony opis projektu										
Opis stanu istniejącego			Osiedle położone jest na obrzeżach miasta Dąbrowy Górniczej - tworzy zwartą zabudowę mieszkaniową wraz z infrastrukturą towarzyszącą, szkołą , przedszkolem, zakładami pracy oraz liczną siecią placówek usługowych.							
Cel projektu			Gospodarczy, społeczny							
Uzasadnienie celowości realizacji projektu			Możliwość kontroli i nadzoru odpowiednich służb na danym obszarze, wpłynie na poprawę bezpieczeństwa mieszkańców. Nastąpi zmniejszenie przypadków dewastacji zasobów zlokalizowanych na tym terenie.							
Efekty realizacji projektu			Zapewnienie bezpieczeństwa, poprawa warunków zamieszkania							
Harmonogram realizacji projektu:										
Planowe rozpoczęcie realizacji mmmrrrr)					Planowe zakończenie realizacji mmmrrr.)					
Styczeń 2015					Grudzień 2015					
Finansowanie projektu (podając koszty realizacji projektu należy opierać się na danych kosztorysowych, a w przypadku ich braku - na wysoce prawdopodobnych szacunkach)										
Źródło finansowania	2008	2009	2010	2011	2012	2013	2014	2015	Razem	Udział %
Nakłady ogółem								60.000,00	60.000,00	100
Sektor publiczny										
Fundusze strukturalne*								51.000,00	51.000,00	85
Budżet państwa										
Samorząd terytorialny										
Inne (jakie?)										
Sektor prywatny								9.000,00	9.000,00	
Jakie? Środki własne spółdzielni								9.000,00	9.000,00	15

Tytuł projektu			ZASTĄPIENIE AZBESTOWYCH ELEMENTÓW BUDYNKÓW MIESZKALNYCH , WIELORODZINNYCH MATERIAŁAMI MNIEJ SZKODLIWYMI WRAZ Z UTYLIZACJĄ AZBESTU I ODTWORZENIE ELEWACJI AL. ZWYCIĘSTWA 85 I 87, DĄBROWA GÓRNICZA – ZĄBKOWICE							
Obszar miasta, na którym projekt będzie realizowany			Osiedle Młodych Hutników							
Jednostka odpowiedzialna za realizację projektu			Spółdzielnia Mieszkaniowa FENIX							
Wykazanie zgodności z Działaniem 6.2 Regionalnego Programu Operacyjnego Województwa Śląskiego na lata 2007-2013 oraz typem projektów rewitalizacji miasta Dąbrowa Górnicza			Rewitalizacja obszarów zdegradowanych – usuwanie azbestu wraz z jego utylizacją z budynków mieszkalnych wielorodzinnych. Poprawa warunków zamieszkania.							
Skrócony opis projektu										
Opis stanu istniejącego		Budynki wybudowane w roku 1985 jako części zespołu zaplecza hotelowego Huty Katowice. Wykonane w technologii lekkiego szkieletu stalowego ZLS. Ściany zewnętrzne wykonane są jako nienośna lekka obudowa z płyt warstwowych PW/3a (zawierających azbest)i okładzin zewnętrznych z blachy fałdowej T 30 i szkła gr. 6 mm								
Cel projektu		Społeczny								
Uzasadnienie celowości realizacji projektu		Zastąpienie azbestowych elementów budynku będzie miało wpływ na poprawę warunków zamieszkania oraz zdrowie mieszkańców. Zastosowanie nowych materiałów budowlanych wpłynie na poprawę stanu technicznego budynków.								
Efekty realizacji projektu		Poprawa bezpieczeństwa zdrowia i życia mieszkańców oraz estetyki przestrzennej								
Harmonogram realizacji projektu:										
Planowe rozpoczęcie realizacji mmmrrrr)			Planowe zakończenie realizacji mmmrrr.)							
styczeń 2010			wrzesień 2015							
Finansowanie projektu (podając koszty realizacji projektu należy opierać się na danych kosztorysowych, a w przypadku ich braku - na wysoce prawdopodobnych szacunkach)										
Źródło finansowania	2008	2009	2010	2011	2012	2013	2014	2015	Razem	Udział %
Nakłady ogółem			200.000,00	200.000,00	200.000,00	200.000,00	200.000,00	200.000,00	1.200.000,00	100
Sektor publiczny										
Fundusze strukturalne*			170.000,00	170.000,00	170.000,00	170.000,00	170.000,00	170.000,00	1.020.000,00	85
Budżet państwa										
Samorząd terytorialny										
Inne (jakie?)										
Sektor prywatny			30.000,00	30.000,00	30.000,00	30.000,00	30.000,00	30.000,00	180.000,00	15

Tytuł projektu		Termomodernizacja Placówek Oświatowych - Szkoła Podstawowa Nr 21								
Obszar miasta, na którym projekt będzie realizowany		Dąbrowa Górnicza, Ząbkowice								
Jednostka odpowiedzialna za realizację projektu		Gmina Dąbrowa Górnicza - Wydział Inwestycji Miejskich								
Wykazanie zgodności z Działaniem 6.2 Regionalnego Programu Operacyjnego Województwa Śląskiego na lata 2007-2013 oraz typem projektów rewitalizacji miasta Dąbrowa Górnicza		Nie dotyczy								
Skrócony opis projektu										
Opis stanu istniejącego	Budynek usytuowany jest przy ul. Gospodarczej w Dąbrowie Górniczej. Na działce znajduje się budynek szkoły, stare boisko sportowe, budynek gospodarczy oraz garaż. Budynek szkoły składa się z trzech segmentów: dydaktycznego, sali gimnastycznej oraz części mieszkalnej, wykonanych w latach 50-tych ubiegłego stulecia. Na terenie działki zlokalizowano drogę wewnętrzną o szerokości 3m zakończoną placem do zawracania. Działka jest częściowo ogrodzona murem pełnym o wysokości ok. 2 m.									
Cel projektu	Celem zadania jest wykonanie prac termomodernizacyjnych w obrębie całego budynku oraz częściowej przebudowy pomieszczeń szkolnych tj. wymianę posadzek wraz z podłożem w salach lekcyjnych, remont sali gimnastycznej, przebudowę szatni dla uczniów, przebudowę kuchni i kotłowni, dobudowę klatki schodowej, wykonanie schodów zewnętrznych i podjazdu dla osób niepełnosprawnych, przebudowę poszczególnych pomieszczeń w szkole, remont kominów.									
Uzasadnienie celowości realizacji projektu	Inwestycja ma na celu poprawienie jakości bazy edukacyjnej dla uczniów. Przeprowadzenie termomodernizacji budynku pozwoli na osiągnięcie efektów: - energetycznych, - ekonomicznych, - ekologicznych.									
Efekty realizacji projektu	Efekt zabiegów termomodernizacyjnych:									
		Przed				Po				
	Zużycie energii	3190				1003				
	Ilość paliwa	0				87				
	SO2	1444,9				2,4				
	NO2	192,0				38,7				
	CO	3200,2				10,9				
	CO2	307217,8				59359,3				
	Pył	1920,1				0,5				
Harmonogram realizacji projektu:										
Planowe rozpoczęcie realizacji (mm.rrrr)					Planowe zakończenie realizacji (mm.rrrr)					
03.2012					10.2014					
Finansowanie projektu										
Źródło finansowania	2008	2009	2010	2011	2012	2013	2014	2015	Razem	Udział %
Nakłady ogółem					2.363.340,00	3.000.000,00	2.500.000,00		7.863.340,00	100
Sektor publiczny										
Fundusze strukturalne*										
Budżet państwa										
Samorząd terytorialny					500.000,00	3.000.000,00	2.500.000,00		6.000.000,00	76
Inne (jakie?) WFOŚiGW					1.863.340,00				1.863.340,00	24

Tytuł projektu				Park miniatur zabytków techniki i architektury przemysłowej						
Obszar miasta, na którym projekt będzie realizowany				Dąbrowa Górnicza – Strzemieszyce						
Jednostka odpowiedzialna za realizację projektu				Katowicki Park Miniatur Spółka z o.o.						
Wykazanie zgodności z Działaniem 6.2 Regionalnego Programu Operacyjnego Województwa Śląskiego na lata 2007-2013 oraz typem projektów rewitalizacji miasta Dąbrowa Górnicza				Zgodność z Poddziałaniem 6.2.3. Rewitalizacja - JESSICA						
Skrócony opis projektu										
Opis stanu istniejącego		Projekt budowy parku miniatur								
Cel projektu		1.Kulturowo – edukacyjny. Zgromadzenie na niewielkim obszarze Parku Miniatur zabytków architektury oraz zabytków techniki będących miniaturami lub w naturalnej wielkości maszynami i urządzeniami stosowanymi w procesach produkcyjnych, będących kamieniami milowymi w rozwoju przemysłu. Stworzenie miejsca zachowania pamięci o historii i rozwoju przemysłu dla dzieci i młodzieży. Zaprezentowanie wielowiekowej przynależności Regionu do europejskiego przemysłu zarówno jako odbiorca, ale jednocześnie jako współtwórca nowych rozwiązań w różnych dziedzinach techniki. 2.Turystyczny. Stworzenie możliwości otwarcia ruchu turystycznego w mieście dając możliwość zapoznania się z bogatą historią kultury przemysłowej regionu w odniesieniu do tradycji i nowoczesnych zastosowań technologicznych w tradycyjnych obszarach przemysłowych Śląska i Zagłębia. Park Miniatur powinien być pierwszym krokiem w wędrówce turystów po Europejskim Szlaku zabytków Dziedzictwa Przemysłowego na Śląsku. Jednocześnie powinien stanowić kompas wytyczający kierunki zwiedzania trwałych zabytków kultury przemysłowej będąc realizacją przyjętej 10.06.2009r. przez Sejm Śląski uchwały wyrażającej zgodę na przystąpienie do Stowarzyszenia Europejskiego Szlaku Dziedzictwa Przemysłowego (ERIH). 3.Komercyjny. Stworzenie mieszkańcom regionu oraz turystom alternatywnego spędzenia wolnego czasu w stosunku do różnorodnych centrów handlowych oraz Wojewódzkiego Parku Kultury i wypoczynku. Przyciągnięcie turystów do Regionu. Dobra lokalizacja oraz odpowiednia komunikacja powinny zapewnić jednoczesną obsługę kilkuset zwiedzającym.								
Uzasadnienie celowości realizacji projektu		Rozwój turystyki w regionie oraz walory historyczno-poznawcze dające możliwość zachowania w pamięci niszczące lub całkowicie utracone zabytki rozwoju kultury przemysłowej. Porównanie i osadzenie rozwoju i naszej tradycji przemysłowej w stosunku do europejskich dokonań. Umożliwienie zaprezentowania dzieciom i młodzieży tradycyjnych gałęzi przemysłowych regionu.								
Efekty realizacji projektu		Intensywny wzrost turystyki w regionie, a także uzyskanie świadomości w zakresie przynależności do Europy w obszarze kultury przemysłowej.								
Harmonogram realizacji projektu:										
Planowe rozpoczęcie realizacji (mm.rrrr)					Planowe zakończenie realizacji (mm.rrrr)					
09.2013					12.2015					
Finansowanie projektu										
Źródło finansowania	2008	2009	2010	2011	2012	2013	2014	2015	Razem	Udział %
Nakłady ogółem						7.000.000,00	27.000.000,00	6.000.000,00	40.000.000,00	100
Sektor publiczny										
Fundusze strukturalne*										
Budżet państwa										
Samorząd terytorialny										
Inne: JESSICA							25.000.000,00	5.000.000,00	30.000.000,00	75
Sektor prywatny						7.000.000,00	2.000.000,00	1.000.000,00	10.000.000,00	25

Tytuł projektu			Ograniczenie emisji zanieczyszczeń powietrza poprzez termomodernizację budynków Szpitala Specjalistycznego im. Sz. Starkiewicza w Dąbrowie Górniczej wraz z instalacją kolektorów słonecznych							
Obszar miasta, na którym projekt będzie realizowany			Obszar IV: Osiedla śródmieścia: Mydlice Płn i Mydlice Płd							
Jednostka odpowiedzialna za realizację projektu			Szpital Specjalistyczny im. Sz. Starkiewicza w Dąbrowie Górniczej							
Wykazanie zgodności z Działaniem 6.2 Regionalnego Programu Operacyjnego Województwa Śląskiego na lata 2007-2013 oraz typem projektów rewitalizacji miasta Dąbrowa Górnicza			Celem działania 6.2 jest wielofunkcyjne wykorzystanie obszarów zdegradowanych, a uzupełnienie działań zmierzających do kompleksowej rewitalizacji obszarów zdegradowanych bądź inwestycji w zakresie tkanki budynków użyteczności publicznej, polegających na dokonaniu kompleksowej termomodernizacji obiektu Szpitalnego. Projekt jest zgodny z programem rewitalizacji miasta. Typ projektu dla obszaru IV; 1. Projekty rewitalizacji osiedli mieszkaniowych poprawiające warunki zamieszkania w zakresie stanu technicznego budynków, gospodarki energetycznej, dostępności usług, bezpieczeństwa publicznego, wewnątrzsiedlowej rekreacji i komunikacji oraz poprawiające estetykę przestrzeni publicznych.							
Skrócony opis projektu										
Opis stanu istniejącego		Istniejący Pawilon E, wybudowany w 1901r. wielokrotnie modernizowany i remontowany pod potrzeby hospitalizowanych pacjentów. Znajdują się w nim: część Oddziału Położniczo-Ginekologicznego, Oddział Noworodkowy oraz nowoczesny Oddział Onkologii Klinicznej wraz z remontowanym obecnie Oddziałem Neurologii. W latach ubiegłych istniejący Pawilon został poddany wymianie nieszczelnej stolarki okiennej na okna PCV. Pozostały nierozwiązane problemy pokrycia dachowego, obróbek blacharskich i szczelin dylatacyjnych. Liczne ubytki tynku i rozwarstwiona cegła licowa cokołu elewacji zewnętrznej skutkuje systematycznym pogarszaniem się stanu estetyki, stanowiąc jednocześnie zagrożenie dla personelu, pacjentów i odwiedzających. Pawilon F poddany wewnętrznej modernizacji w roku ubiegłym, został wybudowany w roku 1991 pod potrzeby Zakładu Rehabilitacji. Budynek jednokondygnacyjny z pełnym podpiwniczeniem użytkowym. Pokrycie dachowe wykonane w znacznej części z wysokoprofilowej blachy trapezowej z licznymi ubytkami izolacji stropu pomieszczeń działalności medycznej powoduje przemarzanie i wychłodzenie. W związku z powyższym utrzymanie komfortu termicznego dla rehabilitowanych pacjentów jest trudne szczególnie w okresie jesienno-zimowym. Zlokalizowane pomieszczenia w wysokim podpiwniczeniu pozbawione jakiegokolwiek izolacji przenikania wód gruntowych powoduje okresowe podtopienia i przemarzanie struktury fundamentów. Budynek J oddany do użytkowania w roku 1984 jest budynkiem parterowym z pełnym podpiwniczeniem. W latach ubiegłych elewacja zewnętrzna budynku J została wykonana z płyt azbestowych.								
Cel projektu		Celem projektu jest rewitalizacja obszarów zdegradowanych poprzez wykonanie kompleksowej termomodernizacji budynków użyteczności publicznej wraz z zastosowaniem alternatywnych źródeł pozyskiwania energii.								
Uzasadnienie celowości realizacji projektu		<ul style="list-style-type: none">- ograniczenie emisji ciepła do atmosfery- poprawa estetyki zewnętrznej obiektu- obniżenie kosztów stałych utrzymania obiektu- zmniejszenie emisji spalin w procesie ogrzewania- wpływ na poprawę zdrowia mieszkańców poprzez likwidację płyt azbestowych- wykorzystanie źródeł energii odnawialnej								
Efekty realizacji projektu		<ul style="list-style-type: none">- poprawa estetyki przestrzeni publicznej, osiedla oraz całego miasta.- znaczna poprawa komfortu termicznego przebywających na leczeniu pacjentów.- ograniczenie strat ciepła i emisji gazów do atmosfery, ograniczenie energochłonności- wykorzystanie alternatywnych źródeł energii- poprawa zdrowia mieszkańców poprzez likwidację płyt azbestowych								
Harmonogram realizacji projektu:										
Planowe rozpoczęcie realizacji (mm.rrrr)					Planowe zakończenie realizacji (mm.rrrr)					
Styczeń 2011					Październik 2012					
Finansowanie projektu										
Źródło finansowania	2008	2009	2010	2011	2012	2013	2014	2015	Razem	Udział %
Nakłady ogółem				100.000,00	4.650.000,00				4.750.000,00	100
Samorząd terytorialny				100.000,00	697.500,00				797.500,00	16,8
Inne (jakie?) UE 5.3.					3.952.500,00				3.952.500,00	83,2

Tytuł projektu		Termomodernizacja placówek oświatowych – Zespół Szkół Sportowych								
Obszar miasta, na którym projekt będzie realizowany		Dz. 77, k.m.105 ul. Chopina 34, 41-300 Dąbrowa Górnicza								
Jednostka odpowiedzialna za realizację projektu		Urząd Miejski w Dąbrowie Górniczej, Wydział Inwestycji Miejskich								
Wykazanie zgodności z Działaniem 6.2 Regionalnego Programu Operacyjnego Województwa Śląskiego na lata 2007-2013 oraz typem projektów rewitalizacji miasta Dąbrowa Górnicza		Nie dotyczy								
Skrócony opis projektu										
Opis stanu istniejącego	W około 30 letnim budynku zajmowanym obecnie przez Zespół Szkół Sportowych występują pęknięcia elementów konstrukcyjnych i uszkodzenia elewacji, zamakają ściany fundamentowe. Kuchnia w budynku nie spełnia aktualnie obowiązujących norm a basen, ze względu na swą konstrukcję, uniemożliwia prowadzenie zawodów pływackich. Pawilon D budynku jest wyłączony z użytkowania ze względu na ograniczone potrzeby szkoły w stosunku do kubatury obiektu. Wszystkie instalacje w budynku wymagają kapitalnego remontu a cały obiekt powinien być poddany termomodernizacji. Niektóre wewnętrzne pomieszczenia należy przebudować dostosowując je do potrzeb ZSS. Remontu wymagają wszystkie sanitariaty, atrium wewnętrzne i schody zewnętrzne do wszystkich drzwi wejściowych. Obiekt nie spełnia aktualnie obowiązujących przepisów p. poz. Ogrodzenie szkoły kwalifikuje się do wymiany. Przebudowy wymagają zewnętrzne ciągi komunikacyjne na działce zajmowanej przez szkołę.									
Cel projektu	Doprowadzenie budynku do stanu technicznego zgodnego z obowiązującymi przepisami, dostosowanie do potrzeb Zespołu Szkół Sportowych, oszczędność energii, pełne wykorzystanie kubatury budynku, uatrakcyjnienie oferty szkoły.									
Uzasadnienie celowości realizacji projektu	Dalsze kształcenie profilowe dzieci i młodzieży o szczególnych zdolnościach, umożliwiające osiąganie w przyszłości wyników sportowych, które promować będą również nasze miasto.									
Efekty realizacji projektu	W wyniku realizacji projektu wydłużona zostanie żywotność obiektu i obniżone zostaną koszty eksploatacyjne. Budynek dostosowany zostanie do wymogów higieniczno – sanitarnych i p. poz. Kuchnia spełniać będzie wymagania HACCAP. Powstanie basen przelewowy umożliwiający organizację zawodów pływackich z nowoczesną technologią uzdatniania wody. Pawilon D adaptowany zostanie na internat, co umożliwi kształcenie osób nie tylko z terenu miasta i gmin ościennych i zagwarantuje zachowanie miejsc pracy niezależnie od niekorzystnych prognoz demograficznych. Przewidywane efekty w wyniku termomodernizacji budynku to oszczędność energii w wysokości 1 395,8 GJ/rok, co spowoduje zmniejszenie kosztów ogrzewania o 42 600 zł/rok.									
Harmonogram realizacji projektu:										
Planowe rozpoczęcie realizacji (mm.rrrr)					Planowe zakończenie realizacji (mm.rrrr)					
- Projekt - grudzień 2011 - Wniosek o pożyczkę do WFOŚ i GW – czerwiec 2012 - Wprowadzenie wykonawcy na budowę – listopad 2012					- zakończenie projektowania - maj 2012 - pozyskanie funduszy - sierpień 2012 - zakończenie budowy – grudzień 2014					
Finansowanie projektu										
Źródło finansowania	2008	2009	2010	2011	2012	2013	2014	2015	Razem	Udział %
Nakłady ogółem				98.500,00	2.320.000,00	2.000.000,00	6.000.000,00		10.418.500,00	100
Sektor publiczny										
Fundusze strukturalne*										
Budżet państwa										
Samorząd terytorialny				98.500,00	200.000,00	2.000.000,00	6.800.000,00		8.298.500,00	74
Inne (jakie?) WFOŚiGW					2.120.000,00				2.120.000,00	26

Tytuł projektu			Termomodernizacja placówek oświatowych – Zespół Szkół Muzycznych – Etap II							
Obszar miasta, na którym projekt będzie realizowany			Działki nr 88, 89, 90, 91, 92, 93, 94, 95, 96, 97, 98, 99, 100/1, 101, 102, 104, 105, 106, 107,108,109/2, 110/3, 111/1 karta mapy 132, dzielnica Mydlce, ul. Dąbskiego 17 w D.G.							
Jednostka odpowiedzialna za realizację projektu			Urząd Miejski w Dąbrowie Górniczej, Wydział Inwestycji Miejskich							
Wykazanie zgodności z Działaniem 6.2 Regionalnego Programu Operacyjnego Województwa Śląskiego na lata 2007-2013 oraz typem projektów rewitalizacji miasta Dąbrowa Górnicza			Nie dotyczy							
Skrócony opis projektu										
Opis stanu istniejącego		W latach 2010 – 2011 wykonano I etap projektu, który obejmował: przebudowę pomieszczeń wewnętrznych – dostosowanie pomieszczeń do potrzeb Szkoły Muzycznej, termomodernizację budynku, wymianę wszystkich instalacji w budynku, remont kapitalny kuchni, nadbudowę segmentu B (kameralna salka koncertowa), częściowe zagospodarowanie terenu szkoły. Szkoła nie może w pełni realizować nauczania specjalistycznego ze względu na brak Sali Koncertowej i programu nauczania podstawowego ze względu na brak zewnętrznych obiektów sportowych.								
Cel projektu		Świadczenie możliwie pełnego zakresu nauczania specjalistycznego poprzez stworzenie możliwości wspólnego koncertowania i obcowania z publicznością. Świadczenie możliwie pełnego zakresu nauczania podstawowego w zakresie W-F poprzez budowę boisk sportowych , bieżni, skoczni i rzutni kulą (istniejące są zdewastowane i nie dopuszczone do użytkowania).								
Uzasadnienie celowości realizacji projektu		Kształcenie profilowe dzieci i młodzieży o szczególnych zdolnościach, umożliwiające osiągnięcie w przyszłości wyników, które promować będą również nasze miasto.								
Efekty realizacji projektu		Powstanie Auli Muzycznej połączonej łącznikiem z budynkiem szkoły, o pow. użytkowej 558,78 m ² i kubaturze 2 667,66 m ³ , z widownią i sceną, która zaprojektowana została jako obiekt wielofunkcyjny dający możliwość przeprowadzenia koncertów, pokazów multimedialnych i konferencji. Powstanie boisk sportowych: do koszykówki, do siatkówki, do piłki ręcznej, bieżni, skoczni w dal i rzutni kulą wraz z ciągami komunikacyjnymi i oświetleniem terenu szkoły.								
Harmonogram realizacji projektu:										
Planowe rozpoczęcie realizacji (mm.rrrr)					Planowe zakończenie realizacji (mm.rrrr)					
Styczeń 2012					Listopad 2014					
Finansowanie projektu										
Źródło finansowania	2008	2009	2010	2011	2012	2013	2014	2015	Razem	Udział %
Nakłady ogółem					200.000,00	4.000.000,00	4.000.000,00		8.200.000,00	100
Sektor publiczny										
Fundusze strukturalne*										
Budżet państwa										
Samorząd terytorialny					200.000,00	4.000.000,00	4.000.000,00		8.200.00,00	100
Inne (jakie?)										

Tytuł projektu			Termomodernizacja placówek oświatowych – Zespół Szkół Nr 7							
Obszar miasta, na którym projekt będzie realizowany			Dąbrowa Górnicza, ul. Jaworowa							
Jednostka odpowiedzialna za realizację projektu			Gmina Dąbrowa Górnicza - Wydział Inwestycji Miejskich							
Wykazanie zgodności z Działaniem 6.2 Regionalnego Programu Operacyjnego Województwa Śląskiego na lata 2007-2013			Nie dotyczy							
Skrócony opis projektu										
Opis stanu istniejącego		Istniejący budynek Zespołu Szkół nr 7 jest częścią zespołu urbanistycznego dzielnicy Mydlice w Dąbrowie Górniczej. Budynek szkoły powstał w latach siedemdziesiątych ubiegłego stulecia. Szkoła jest budynkiem wolnostojącym, częściowo podpiwniczonym. Budynek składa się z pięciu części (segmentów) połączonych ze sobą niższym łącznikami.								
Cel projektu		Celem realizacji inwestycji jest ograniczenie zapotrzebowania energii cieplnej, zmniejszenie kosztów eksploatacji oraz ograniczenie emisji szkodliwych substancji do atmosfery poprzez: modernizację instalacji c.o., modernizację instalacji c.w.g., oraz docieplenie zewnętrznych przegród budowlanych w budynku Zespołu Szkół Nr 7 w Dąbrowie Górniczej przy ul. Jaworowej 6. W wyniku realizacji inwestycji zmniejszy się zapotrzebowanie na energię cieplną do ogrzewania budynku oraz obniżą się koszty eksploatacji Szkoły.								
Uzasadnienie celowości realizacji projektu		Przeprowadzenie termomodernizacji budynku pozwoli na osiągnięcie efektów: - energetycznych - w postaci zmniejszonego zużycia ciepła sieciowego, przywrócenia komfortu cieplnego w budynku, - ekonomicznych - w postaci zmniejszonych rachunków za energię cieplną, - ekologicznych - w postaci redukcji emisji zanieczyszczeń powietrza produkowanych przez jednostkę wytwarzającą ciepło i dystrybuowaną przez PEC.								
Efekty realizacji projektu		W wyniku realizacji przedsięwzięcia termomodernizacyjnego zmianie ulegnie zużycie ciepła do celów ogrzewczych, w związku z tym zmaleje emisja zanieczyszczeń wytwarzanych w źródle ciepła dostarczanego do budynku przez PEC Dąbrowa Górnicza								
Harmonogram realizacji projektu:										
Planowe rozpoczęcie realizacji (mm.rrrr)					Planowe zakończenie realizacji (mm.rrrr)					
07.2010.					08.2012					
Finansowanie projektu										
Źródło finansowania	2008	2009	2010	2011	2012	2013	2014	2015	Razem	Udział %
Nakłady ogółem			2.000.000,00	5.400.000,00	6.000.000,00				13.400.000,00	100
Sektor publiczny										
Fundusze strukturalne*										
Budżet państwa										
Samorząd terytorialny			1.700.000,00	4.000.000,00	6.000.000,00				11.700.000,00	87,3
Inne (jakie?): WFOŚiGW			300.000,00	1.400.000,00					1.700.000,00	12,7

Tytuł projektu		Wymiana płyt acekol – elewacyjnych na budynku Spółdzielni Mieszkaniowej „Lokator” zlokalizowanego w centrum Ogólnomiejskim Śródmieście - Gołonóg.								
Obszar miasta, na którym projekt będzie realizowany		Projekt będzie realizowany w budynku znajdującym się przy ul. Morcinka 8 w obrębie Śródmieście – Gołonóg w Dąbrowie Górniczej.								
Jednostka odpowiedzialna za realizację projektu		Jednostką odpowiedzialną za realizację projektu jest Spółdzielnia Mieszkaniowa „Lokator” ul. Adamieckiego 11 w Dąbrowie Górniczej.								
Wykazanie zgodności z Działaniem 6.2 Regionalnego Programu Operacyjnego Województwa Śląskiego na lata 2007-2013 oraz typem projektów rewitalizacji miasta Dąbrowa Górnicza		Niniejszy projekt będzie polegał na: zastępowaniu azbestowych elementów budynku wielorodzinnego mieszkalnego materiałami mniej szkodliwymi dla zdrowia człowieka wraz z likwidacją azbestu, jest zatem zgodny z Działaniem 6.2 Regionalnego Programu Operacyjnego Województwa Śląskiego na lata 2007/2013 . Celem Działania 6.2 jest wielofunkcyjne wykorzystanie obszarów zdegradowanych, a uzupełnieniem działań zmierzających do kompleksowej rewitalizacji obszarów zdegradowanych będą inwestycje w zakresie tkanki mieszkaniowej, polegające na usuwaniu azbestu wraz z jego utylizacją. Projekt jest także zgodny z Lokalnym Programem Rewitalizacji Miasta Dąbrowy Górniczej na lata 2008/2020. Typ Projektu Rewitalizacji Miasta Dąbrowa Górnicza: Centrum Ogólnomiejskie śródmieście – Gołonóg: 9. Projekty rewitalizacji osiedli mieszkaniowych poprawiające warunki zamieszkania w zakresie stanu technicznego budynków, gospodarki energetycznej, dostępności usług, bezpieczeństwa publicznego, wewnątrzsiedlowej rekreacji i komunikacji oraz poprawiające estetykę przestrzeni publicznych.								
Skrócony opis projektu										
Opis stanu istniejącego		Obecnie stan budynku objętego projektem przedstawia się następująco: - elewacje pokryte są szkodliwymi dla zdrowia płytami acekol. Łączna ilość azbestu dla budynku objętego projektem: 181,4 t. Łączna powierzchnia szkodliwych materiałów 20.153 m ²								
Cel projektu		Celem projektu jest rewitalizacja obszarów zdegradowanych poprzez zastąpienie azbestowych elementów budynku wielorodzinnego mieszkalnego materiałami mniej szkodliwymi dla zdrowia.								
Uzasadnienie celowości realizacji projektu		Znaczenie realizacji projektu dla obszaru rewitalizowanego oraz całego miasta jest następujące: - projekt przyczyni się bezpośrednio do poprawy stanu zdrowia mieszkańców miasta, - wzrośnie atrakcyjność przestrzeni publicznej a tym samym poprawi się odbiór miasta przez jego mieszkańców oraz przez osoby przyjezdne.								
Efekty realizacji projektu		Efektem realizacji projektu będzie poprawa estetyki i przestrzeni publicznej - osiedla oraz całego miasta. Dodatkowo poprawia się również warunki mieszkaniowe w budynkach objętych projektem – zostanie zminimalizowane działanie czynników szkodliwych dla zdrowia człowieka. W wyniku realizacji projektu zostanie usunięte oraz poddane utylizacji: - 181,4 tony azbestu z budynku przy ul. Morcinka 8.								
Harmonogram realizacji projektu:										
Planowe rozpoczęcie realizacji (mm.rrrr)						Planowe zakończenie realizacji (mm.rrrr)				
01.2011						12.2012				
Finansowanie projektu										
Źródło finansowania	2008	2009	2010	2011	2012	2013	2014	2015	Razem	Udział %
Nakłady ogółem				2.000.000,00	6.100.000,00				8.100.000,00	100
Sektor publiczny				1.700.000,00	5.152.000,00				6.852.000,00	
Fundusze strukturalne*				1.700.000,00	5.152.000,00				6.852.000,00	85
Budżet państwa										
Samorząd terytorialny										
Inne (jakie?)										
Sektor prywatny				300.000,00	948.000,00				1.248.000,00	
Fundusze własne SM „Lokator”				300.000,00	948.000,00				1.248.000,00	15

Tytuł projektu (zawierający przedmiot projektu i jego lokalizację; jeżeli jest to kolejny etap jakiegoś większego projektu, należy również wskazać w tytule)	Zastąpienie azbestu z elewacji budynku mieszkalnego przy ul. Tysiąclecia 27 w Dąbrowie Górniczej, materiałami mniej szkodliwymi dla zdrowia człowieka wraz z utylizacją azbestu .
Obszar miasta, na którym projekt będzie realizowany	Dąbrowa Górnicza – Gołonóg obszar nr 7
Jednostka odpowiedzialna za realizację projektu	Wspólnota Mieszkaniowa przy ul. Tysiąclecia 27, 41-303 Dąbrowa Górnicza
Wykazanie zgodności z Działaniem 6.2 Regionalnego Programu Operacyjnego Województwa Śląskiego na lata 2007-2013 oraz typem projektów rewitalizacji miasta Dąbrowa Górnicza	Działanie 6.2 Regionalnego Programu Operacyjnego Województwa Śląskiego na lata 2007 – 2013 zgodne z Programem Rewitalizacji miasta Dąbrowa Górnicza – rewitalizacja obszaru nr 9
Skrócony opis projektu	
Opis stanu istniejącego	Budynek mieszkalny wielorodzinny : 140 mieszkań o pow. użytkowej 6 537,5m², kubatura budynku 29 390,0m³ . Elewacja wykonana z płyt acekolowych zawierających azbest na pow. 6 150,0 m²
Cel projektu	Zastąpienie azbestu z elewacji budynku mieszkalnego materiałami mniej szkodliwymi dla zdrowia człowieka wraz z utylizacją azbestu .
Uzasadnienie celowości realizacji projektu	Ochrona zdrowia mieszkańców budynku wielorodzinnego oraz mieszkańców i użytkowników sąsiednich nieruchomości w tym szkoły podstawowej i przedszkola
Efekty realizacji projektu	Poprawa stanu środowiska poprzez demontaż i utylizację 55,35 tony płyt acekolowych zawierających azbest z elewacji budynku mieszkalnego o powierzchni 6 150,0 m².
6. Harmonogram realizacji projektu:	
Planowe rozpoczęcie realizacji (mm.rrrr)	Planowe zakończenie realizacji (mm.rrrr)
KWIECIEŃ 2011	MARZEC 2012

Finansowanie projektu										
Źródło finansowania	2008	2009	2010	2011	2012	2013	2014	2015	Razem	Udział %
Nakłady ogółem				1.300.000,00	300.000,00				1.600.000,00	100
Sektor publiczny										
Fundusze strukturalne*				1.105.000,00	255.000,00				1.360.000,00	85
Budżet państwa										
Samorząd terytorialny										
Inne (jakie?)										
Sektor prywatny										
Wspólnota mieszkaniowa				195.000,00	45.000,00				240.000,00	15

Tytuł projektu	Kompleksowa wymiana pokryć azbestowych na materiały nieszkodliwe na Osiedlu Kasprzaka w Dąbrowie Górniczej.
Obszar miasta, na którym projekt będzie realizowany	Projekt zostanie realizowany w obrębie osiedla im. M. Kasprzaka w Dzielnicy Gołonóg w Dąbrowie Górniczej. Bezpośrednie prace modernizacyjne przeprowadzone będą w budynkach znajdujących się przy ulicach: - Marcina Kasprzaka nr 20, 54, - Tysiąclecia nr 15, 31, 33.
Jednostka odpowiedzialna za realizację projektu	W dniu 16 czerwca 2008 roku Wspólnoty Mieszkaniowe budynków przy ulicy: - M. Kasprzaka 20, 54, - Tysiąclecia 15, 31, 33. zawarły Porozumienie celem wspólnej realizacji przedmiotowego projektu. Na mocy niniejszego Porozumienia Liderem Projektu ustanowiono: - Wspólnotę Mieszkaniową budynku przy ul. Kasprzaka 54, reprezentowaną przez Zarząd Wspólnoty. Lider Projektu stanowi jednostkę reprezentującą wszystkich członków porozumienia oraz bezpośrednio odpowiedzialną za realizację inwestycji.
Wykazanie zgodności z Działaniem 6.2 Regionalnego Programu Operacyjnego Województwa Śląskiego na lata 2007-2013 oraz typem projektów rewitalizacji miasta Dąbrowa Górnicza	Niniejszy projekt będzie polegał na zastąpieniu azbestowych elementów budynków wielorodzinnych mieszkalnych mniej szkodliwymi dla zdrowia człowieka, wraz z utylizacją azbestu. Tym samym przedmiotowa inwestycja pozostaje zgodna z celem Działania 6.2 Regionalnego Programu Operacyjnego Województwa Śląskiego na lata 2007-2013 jakim jest wielofunkcyjne wykorzystanie obszarów zdegradowanych. Uzupełnieniem działań zmierzających do kompleksowej rewitalizacji obszarów zdegradowanych stanowią inwestycje w zakresie tkanki mieszkaniowej, polegające na usuwaniu azbestu wraz z jego utylizacją. Projekt w całości wpisuje się w założenia Lokalnego Programu Rewitalizacji Miasta Dąbrowa Górnicza na lata 2008-2020, w punkcie: Typ Projektu Rewitalizacji Miasta Dąbrowa Górnicza: Osiedla Gołonoga wraz z osiedlami Kasprzaka i Tysiąclecia: 1. Projekty rewitalizacji osiedli mieszkaniowych poprawiające warunki zamieszkania w zakresie stanu technicznego budynków, gospodarki energetycznej, dostępności usług, bezpieczeństwa publicznego, wewnątrzosiedlowej rekreacji i komunikacji oraz poprawiające estetykę przestrzeni publicznych.
Skrócony opis projektu	
Opis stanu istniejącego	Przedmiotem inwestycji jest desazbestyzacja wielorodzinnych budynków wykonanych w technologii wielkiej płyty. Budynki te tworzą element jednego układu urbanistycznego w postaci osiedla o zabudowie wysokiej z lat siedemdziesiątych. Ściany zewnętrzne budynków posiadają warstwę ociepleniowo-osłonową wykonaną z płyt azbestowych zamontowanych na drewnianym rusztowaniu wypełnionym wełną mineralną. Pokrycia azbestowe noszą liczne znamiona korozji, mechanicznych uszkodzeń oraz wymywania spoiw cementowych przez czynniki atmosferyczne. Z tego względu następuje obecnie zwiększona emisja szkodliwych włókien azbestu z elewacji budynków bezpośrednio do środowiska. Aktualny stan budynków objętych projektem przedstawia się następująco: ▪ łączna ilość azbestu dla wszystkich budynków objętych projektem: 44,56 ton, ▪ łączna ilość płyt acekol zawierających szkodliwy materiał: 267,28 ton, ▪ łączna powierzchnia płyt acekol: 14.848 m ² .
Cel projektu	Głównym celem projektu jest usunięcie płyt azbestowo-cementowych z elewacji przedmiotowych budynków. W wyniku ich 20-letniej eksploatacji następuje obecnie wykruszanie się cementowych spoiw w strukturze eternitu oraz jego techniczny rozpad, wpływając na zwiększanie się emisji kancerogennych włókien azbestu do otoczenia. Fakt ten powoduje bezpośrednie zagrożenia dla zdrowia mieszkańców osiedla.
Uzasadnienie celowości realizacji projektu	Odnosnie rewitalizowanego obszaru oraz całości funkcjonowania miasta realizacja przedmiotowego projektu prowadzić będzie w szczególności do: ▪ poprawy zdrowia mieszkańców, ▪ wzrostu atrakcyjności środowiska zamieszkania poszczególnych budynków, ▪ wzrostu atrakcyjności przestrzeni publicznej, z bezpośrednim przełożeniem na odbiór miasta przez jego mieszkańców oraz osoby przyjezdne, ▪ podniesienia jakości i racjonalnego gospodarowania zasobami infrastruktury technicznej ▪ zahamowania negatywnych zjawisk marginalizacji i patologizacji charakterystycznych dla zdegradowanych pod względem technicznym i społecznym osiedli wielkopłytowych.

Efekty realizacji projektu	W wyniku realizacji przedsięwzięcia zostanie zmodernizowanych pięć wielorodzinnych budynków o powierzchni użytkowej 20 009,71 m² , stanowiących miejsce stałego zamieszkania 1005 osób. Rewitalizacja wyżej wymienionych obiektów polegać będzie na usunięciu płyt azbestowych z elewacji przedmiotowych budynków wraz z odtworzeniem ich warstwy termoizolacyjnej. Bezpośrednim efektem inwestycji będzie usunięcie oraz poddanie utylizacji: <ul style="list-style-type: none">▪ 7,79 ton azbestu (46,71 ton płyt acekol) z budynku przy ul. M. Kasprzaka 20,▪ 18,23 ton azbestu (109,39 ton płyt acekol) z budynku przy ul. M. Kasprzaka 54,▪ 6,18 ton azbestu (37,06 ton płyt acekol) z budynku przy ul. Tysiąclecia 15,▪ 6,18 ton azbestu (37,06 ton płyt acekol) z budynku przy ul. Tysiąclecia 31,▪ 6,18 ton azbestu (37,06 ton płyt acekol) z budynku przy ul. Tysiąclecia 33. Ogółem unieszkodliwieniu ulegnie 44,56 ton azbestu (267,28 ton płyt acekol). W wyniku przeprowadzonych prac termoizolacyjnych, zmniejszeniu ulegnie także współczynnik przenikliwości cieplnej ścian zewnętrznych budynków średnio o 53%, powodując obniżenie ich energochłonności w sezonie grzewczym. Realizacja przedmiotowego projektu prowadzić będzie do poprawy zdrowia mieszkańców dzięki eliminacji kancerogennego oddziaływania azbestu. Przyczyni się także do wzrostu atrakcyjności środowiska zamieszkania poszczególnych budynków jak również całego osiedla.									
	Harmonogram realizacji projektu:									
	Planowe rozpoczęcie realizacji (mm.rrrr)					Planowe zakończenie realizacji (mm.rrrr)				
	01.2010					12.2010				
	Finansowanie projektu (podając koszty realizacji projektu należy opierać się na danych kosztorysowych, a w przypadku ich braku - na wysoce prawdopodobnych szacunkach)									
Źródło finansowania	2008	2009	2010	2011	2012	2013	2014	2015	Razem	Udział %
Nakłady ogółem			6.257.450,00						6.257.450,00	100
Sektor publiczny			4.380.215,00						4.380.215,00	
Fundusze strukturalne*			4.380.215,00						4.380.215,00	70
Budżet państwa										
Samorząd terytorialny										
Inne (jakie?)										
Sektor prywatny			1.877.235,00						1.877.235,00	
Fundusze Wspólnot			1.877.235,00						1.877.235,00	30

Tytuł projektu	Kompleksowa wymiana pokryć azbestowych na materiały nieszkodliwe na Osiedlu Sikorskiego w Dąbrowie Górniczej
Obszar miasta, na którym projekt będzie realizowany	Projekt zostanie realizowany w obrębie osiedla Sikorskiego (tzw. „Manhattan”) w Dzielnicy Gołonóg w Dąbrowie Górniczej. Bezpośrednie prace modernizacyjne przeprowadzone będą w budynkach znajdujących się przy: <ul style="list-style-type: none"> Al. J. Piłsudskiego nr 20, 22, 34, 36.
Jednostka odpowiedzialna za realizację projektu	W dniu 16 lipca 2008 roku Wspólnoty Mieszkaniowe budynków przy ulicy: <ul style="list-style-type: none"> Al. J. Piłsudskiego nr 20, 22, 34, 36 zawarły Porozumienie celem wspólnej realizacji przedmiotowego projektu. Na mocy niniejszego Porozumienia Liderem Projektu ustanowiono: <ul style="list-style-type: none"> Wspólnotę Mieszkaniową budynku przy Al. J. Piłsudskiego 36, reprezentowaną przez Zarząd Wspólnoty. Lider Projektu stanowi jednostkę reprezentującą wszystkich członków porozumienia oraz bezpośrednio odpowiedzialną za realizację inwestycji.
Wykazanie zgodności z Działaniem 6.2 Regionalnego Programu Operacyjnego Województwa Śląskiego na lata 2007-2013 oraz typem projektów rewitalizacji miasta Dąbrowa Górnicza	Niniejszy projekt polegał będzie na zastąpieniu azbestowych elementów budynków wielorodzinnych mieszkalnych na nieszkodliwymi dla zdrowia człowieka, wraz z utylizacją azbestu. Tym samym przedmiotowa inwestycja pozostaje zgodna z zapisami Regionalnego Programu Operacyjnego Województwa Śląskiego na lata 2007-2013. , w tym cel Działania 6.2 jakim jest wielofunkcyjne wykorzystanie obszarów zdegradowanych. Uzupełnieniem działań zmierzających do kompleksowej rewitalizacji obszarów zdegradowanych pozostają inwestycje w zakresie tkanki mieszkaniowej, polegające na usuwaniu azbestu wraz z jego utylizacją. Projekt w całości wpisuje się w założenia Lokalnego Programu Rewitalizacji Miasta Dąbrowa Górnicza na lata 2008-2020, w punkcie: <ul style="list-style-type: none"> Tereny i obiekty w Dąbrowie Górniczej wymagające podjęcia działań rewitalizacyjnych: Śródmieście i Gołonóg - Obszar nr 7: Główna oś miejska – tereny i obiekty wzdłuż Al. Królowej Jadwigi oraz Al. Piłsudskiego. Komplementarność wnioskowanej inwestycji odnosi się do planów rewitalizacji reprezentacyjnej przestrzeni publicznej w obszarze głównej osi układu miejskiego tworzonej przez ciąg ulic: Sobieskiego, Królowej Jadwigi, Al. Róż, oraz Al. J. Piłsudskiego. Na obszarze tym przewidziano działania zmierzające do poprawy jakości tkanki miejskiej, w tym zasobów mieszkaniowych zlokalizowanych wzdłuż osi.
Skrócony opis projektu	
Opis stanu istniejącego	Przedmiotem inwestycji jest desazbestyzacja wielorodzinnych budynków wykonanych w technologii wielkiej płyty. Budynki te tworzą element jednego układu urbanistycznego w postaci osiedla o zabudowie wysokiej z lat siedemdziesiątych. Ściany zewnętrzne budynków posiadają warstwę ociepleniowo-osłonową wykonaną z płyt azbestowych zamontowanych na drewnianym rusztowaniu wypełnionym wełną mineralną. Pokrycia azbestowe noszą liczne znamiona korozji, mechanicznych uszkodzeń oraz wymywania spoiw cementowych przez czynniki atmosferyczne. Z tego względu następuje obecnie zwiększona emisja szkodliwych włókien azbestu z elewacji budynków bezpośrednio do środowiska. Aktualny stan budynków objętych projektem przedstawia się następująco: <ul style="list-style-type: none"> łączna ilość azbestu dla wszystkich budynków objętych projektem: 207,053 ton, łączna ilość płyt acekol zawierających szkodliwy materiał: 897,226 ton, łączna powierzchnia płyt acekol: 69.017,36 m².
Cel projektu	Głównym celem projektu jest usunięcie płyt azbestowo-cementowych z elewacji przedmiotowych budynków. W wyniku ich 20-letniej eksploatacji następuje obecnie wykruszanie się cementowych spoiw w strukturze eternitu oraz jego techniczny rozpad, wpływając na zwiększanie się emisji kancerogennych włókien azbestu do otoczenia. Fakt ten powoduje bezpośrednie zagrożenia dla zdrowia mieszkańców osiedla.

Uzasadnienie celowości realizacji projektu	Odnosnie rewitalizowanego obszaru oraz całosci funkcjonowania miasta realizacja przedmiotowego projektu prowadzić będzie w szczególności do: <ul style="list-style-type: none">poprawy zdrowia mieszkańców,wzrostu atrakcyjności środowiska zamieszkania poszczególnych budynków,wzrostu atrakcyjności przestrzeni publicznej, z bezpośrednim przełożeniem na odbiór miasta przez jego mieszkańców oraz osoby przyjezdne,podniesienia jakości i racjonalnego gospodarowania zasobami infrastruktury technicznej,zahamowania negatywnych zjawisk marginalizacji i patologizacji charakterystycznych dla zdegradowanych pod względem technicznym i społecznym osiedli wielkopłytowych.									
Efekty realizacji projektu	<p>W wyniku realizacji przedsięwzięcia zostanie zmodernizowanych pięć wielorodzinnych budynków o powierzchni użytkowej 78.972,33 m², stanowiących miejsce stałego zamieszkania 3339 osób. Rewitalizacja wyżej wymienionych obiektów polegać będzie na usunięciu płyt azbestowych z elewacji przedmiotowych budynków wraz z odtworzeniem ich warstwy termoizolacyjnej.</p> <p>Bezpośrednim efektem inwestycji będzie usunięcie oraz poddanie utylizacji:</p> <ul style="list-style-type: none">20,346 ton azbestu (88,165 ton płyt acekol) z budynku nr 20,20,346 ton azbestu (88,165 ton płyt acekol) z budynku nr 22,83,021 ton azbestu (359,756 ton płyt acekol) z budynku nr 34,83,34 ton azbestu (361,140 ton płyt acekol) z budynku nr 36. <p>Ogółem unieszkodliwieniu ulegnie 207,053 ton azbestu (897,226 ton płyt aceol).</p> <p>W wyniku przeprowadzonych prac termoizolacyjnych, zmniejszeniu ulegnie także współczynnik przenikliwości cieplnej ścian zewnętrznych powodując obniżenie energochłonności budynków w sezonie grzewczym o 18,96%.</p> <p>Realizacja przedmiotowego projektu prowadzić będzie do poprawy zdrowia mieszkańców dzięki eliminacji kancerogennego oddziaływania azbestu. Przyczyni się także do wzrostu atrakcyjności środowiska zamieszkania poszczególnych budynków jak również całego osiedla.</p>									
Harmonogram realizacji projektu:										
Planowe rozpoczęcie realizacji (mm.rrrr)					Planowe zakończenie realizacji (mm.rrrr)					
01.2010					12.2010					
Finansowanie projektu (podając koszty realizacji projektu należy opierać się na danych kosztorysowych, a w przypadku ich braku - na wysoce prawdopodobnych szacunkach)										
Źródło finansowania	2008	2009	2010	2011	2012	2013	2014	2015	Razem	Udział %
Nakłady ogółem			10.000,00	3.066.999,60	14.632.231,98				17.697.231, 58	100
Sektor publiczny			4.000,00	975.694,45	5.597.078,69					
Fundusze strukturalne*			4.000,00	934.060,47	5.298.442,6				6.236.503,07	35
Budżet państwa										
Samorząd terytorialny				41.633,98	298.636,09				340.270,07	2
Inne (jakie?)										
Sektor prywatny			6.000,00	2.091.305,15	9.035.153,29				11.120.458,44	
Fundusze Wspólnot			6.000,00	2.091.305,15	9.035.153,29				11.120.458,44	63

Tytuł projektu			Rozbudowa miejsc parkingowych oraz przebudowa istniejącego układu komunikacyjnego na osiedlu Morcinka w Dąbrowie Górniczej							
Obszar miasta, na którym projekt będzie realizowany			Osiedle Morcinka w Dąbrowie Górniczej Teren ograniczony ulicami 1000 lecia - Piłsudskiego - Morcinka – Aleja Zagłębia Dąbrowskiego							
Jednostka odpowiedzialna za realizację projektu			Gmina Dąbrowa Górnicza – Wydział Inwestycji Miejskich							
Wykazanie zgodności z Działaniem 6.2 Regionalnego Programu Operacyjnego Województwa Śląskiego na lata 2007-2013 oraz typem projektów rewitalizacji miasta Dąbrowa Górnicza			Projekt można zaliczyć do typu 2 Poddziałania 6.2.1.Rewitalizacja – „duże miasta” Projekt uwzględnia uporządkowanie istniejącego zagospodarowania terenu oraz rozbudowę miejsc parkingowych na osiedlu wraz z przebudową i modernizacją układu komunikacyjnego obsługującego osiedle. W ramach realizowanego projektu realizowana będzie również przebudowa i remont istniejących ciągów pieszych							
Skrócony opis projektu										
Opis stanu istniejącego		Obecna infrastruktura drogowa na osiedlu jest zdegradowana i niewystarczająca dla prawidłowej obsługi komunikacyjnej pojazdów poruszających się drogami osiedla. Ilość parkingów występujących na obszarze tego osiedla była adekwatna do poziomu rozwoju motoryzacji w latach 70-80 .Gwałtowny wzrost rozwoju motoryzacji i przyrost ilości pojazdów w stosunku do liczby mieszkańców naszego miast spowodował potężne niedobory w ilości miejsc postojowych na terenie miasta Dąbrowy Górniczej. Dla parkowania pojazdów wykorzystywane są w rejonach osiedla chodniki , place zieleni a w niektórych przypadkach nawet miejsca przeznaczone do gry w piłkę. Stan obecny związany z napełnienie parkingów zlokalizowanych na obszarze osiedla Morcinka powoduje zagrożenie w ruchu drogowym oraz stwarza zagrożenie dla prowadzenia akcji ratunkowych na osiedlu. Obecny stan techniczny nawierzchni dróg i chodników charakteryzuje się dużą ilością ubytków w nawierzchni , spękanymi nawierzchniami dróg , oraz pozapadanymi nawierzchniami chodników na których notorycznie parkują pojazdy uniemożliwiając prowadzenie ruchu pieszego po tych chodnikach.								
Cel projektu		Rozbudowa i remont miejsc postojowych wraz z przebudową istniejącego układu komunikacyjnego oraz zagospodarowanie przestrzenne terenu (mała architektura).								
Uzasadnienie celowości realizacji projektu		- konieczność dokonania zwiększenia ilości miejsc postojowych , - przebudowa istniejącego układu komunikacyjnego wraz z korektą promieni łuków na skrzyżowaniach, - uporządkowanie zagospodarowania terenu pod względem małej architektury i infrastruktury towarzyszącej rozbudowie układu komunikacyjnego.								
Efekty realizacji projektu		- zwiększenie liczby miejsc postojowych, - poprawa stanu technicznego układu komunikacyjnego, - podniesienie standardów związanych z obsługa komunikacyjna osiedla.								
Harmonogram realizacji projektu:										
Planowe rozpoczęcie realizacji (mmm,rrr)					Planowe zakończenie realizacji (mmm,rrr)					
Kwiecień 2010					Sierpień 2012					
Finansowanie projektu (podając koszty realizacji projektu należy opierać się na danych kosztorysowych, a w przypadku ich braku - na wysoce prawdopodobnych szacunkach)										
Źródło finansowania	2008	2009	2010	2011	2012	2013	2014	2015	Razem	Udział %
Nakłady ogółem		396.499,88	6.000.000,00	8.000.000.000,00	7.000.000.000,00				21.396.499,88	100
Fundusze strukturalne*		337.024,90	5.100.000,00	6.800.000,00	5.950.000,00				18.187.024,90	85
Budżet państwa										
Samorząd terytorialny		59.474,98	900.000,00	1.200.000,00	1.050.000,00				3.209.474,98	15

Tytuł projektu		Rozbudowa miejsc parkingowych oraz przebudowa istniejącego układu komunikacyjnego na osiedlu Sikorskiego w Dąbrowie Górniczej								
Obszar miasta, na którym projekt będzie realizowany		Osiedle Sikorskiego w Dąbrowie Górniczej Zlokalizowane w rejonie ulic Piłsudskiego-11-go Listopada-1000-lecia Leśna								
Jednostka odpowiedzialna za realizację projektu		Gmina Dąbrowa Górnicza – Wydział Inwestycji Miejskich								
Wykazanie zgodności z Działaniem 6.2 Regionalnego Programu Operacyjnego Województwa Śląskiego na lata 2007-2013 oraz typem projektów rewitalizacji miasta Dąbrowa Górnicza		Projekt można zaliczyć do typu 2 Poddziałania Rewitalizacja – „duże miasta” Projekt uwzględnia uporządkowanie istniejącego zagospodarowania terenu wraz z rozbudową małej infrastruktury oraz rozbudowę miejsc parkingowych na osiedlu wraz z przebudową i modernizacją układu komunikacyjnego obsługującego osiedle Sikorskiego. W ramach realizowanego projektu realizowana będzie również przebudowa i remont istniejących ciągów pieszych								
Skrócony opis projektu										
Opis stanu istniejącego		Obecna infrastruktura drogowa na osiedlu jest zdegradowana i niewystarczająca dla prawidłowej obsługi komunikacyjnej pojazdów poruszających się drogami osiedla. Ilość parkingów występujących na obszarze tego osiedla była adekwatna do poziomu rozwoju motoryzacji w latach 70-80 .Gwałtowny wzrost rozwoju motoryzacji i przyrost ilości pojazdów w stosunku do liczby mieszkańców naszego miast spowodował potężne niedobory w ilości miejsc postojowych na terenie miasta Dąbrowy Górniczej. Dla parkowania pojazdów wykorzystywane są w rejonach osiedla chodniki , place zieleni jak również podejścia do bloków i podjazdy dla osób niepełnosprawnych. Stan obecny związany z napełnienie parkingów zlokalizowanych na obszarze osiedla Sikorskiego powoduje zagrożenie w ruchu drogowym oraz stwarza zagrożenie dla prowadzenia akcji ratunkowych na osiedlu. Obecny stan techniczny nawierzchni dróg i chodników charakteryzuje się dużą ilością ubytków w nawierzchni , spękanymi nawierzchniami dróg , oraz pozapadanymi nawierzchniami chodników na których notorycznie parkują pojazdy uniemożliwiając prowadzenie ruchu pieszego po tych chodnikach.								
Cel projektu		Rozbudowa i remont miejsc postojowych wraz z przebudową istniejącego układu komunikacyjnego oraz zagospodarowanie przestrzenne terenu (mała architektura).								
Uzasadnienie celowości realizacji projektu		- konieczność dokonania zwiększenia ilości miejsc postojowych , - przebudowa istniejącego układu komunikacyjnego wraz z korektą promieni łuków na skrzyżowaniach, - uporządkowanie zagospodarowania terenu pod względem małej architektury i infrastruktury towarzyszącej rozbudowie układu komunikacyjnego.								
Efekty realizacji projektu		- zwiększenie liczby miejsc postojowych, - poprawa stanu technicznego układu komunikacyjnego, - podniesienie standardów związanych z obsługą komunikacyjna osiedla.								
Harmonogram realizacji projektu:										
Planowe rozpoczęcie realizacji (mmm,rrr)				Planowe zakończenie realizacji (mmm,rrr)						
Kwiecień 2010				Październik 2013						
Finansowanie projektu (podając koszty realizacji projektu należy opierać się na danych kosztorysowych, a w przypadku ich braku - na wysoce prawdopodobnych szacunkach)										
Źródło finansowania	2008	2009	2010	2011	2012	2013	2014	2015	Razem	Udział %
Nakłady ogółem		429.562,00	8.000.000,00	10.000.000,00	10.000.000,00	10.000.000,00			38.429.562,00	100
Fundusze strukturalne*		365.127,70	6.800.000,00	8.500.000,00	8.500.000,00	8.500.000,00			32.665.127,70	85
Budżet państwa										
Samorząd terytorialny		64.434,30	1.200.000,00	1.500.000,00	1.500.000,00	1.500.000,00			5.764.434,30	15
Inne (jakie?)										
Sektor prywatny										
Jakie?										

Tytuł projektu		Wymiana płyt acekol – elewacyjnych na budynkach Wspólnot Mieszkaniowych zlokalizowanych na osiedlu Kasprzaka w Dąbrowie Górniczej								
Obszar miasta, na którym projekt będzie realizowany		Projekt będzie realizowany w budynkach znajdujących się przy ulicach Marcina Kasprzaka oraz Tysiąclecia w obrębie osiedla im. Kasprzaka w Dzielnicy Gołonóg w Dąbrowie Górniczej.								
Jednostka odpowiedzialna za realizację projektu		Jednostką odpowiedzialną za realizację projektu jest Lider Projektu : Wspólnota Mieszkaniowa Budynku nr 54 ul. Kasprzaka Wspólnoty Mieszkaniowe z obszaru objętego rewitalizacją tworzą Porozumienie, na mocy którego wspólnie realizować będą niniejszy projekt. Członków Porozumienia reprezentuje Lider. Porozumienie tworzą Wspólnoty: - ul. Kasprzaka 20, 52, 54; - ul. Tysiąclecia 15, 31, 33.								
Wykazanie zgodności z Działaniem 6.2 Regionalnego Programu Operacyjnego Województwa Śląskiego na lata 2007-2013 oraz typem projektów rewitalizacji miasta Dąbrowa Górnicza		Niniejszy projekt będzie polegał na: zastępowaniu azbestowych elementów budynków wielorodzinnych mieszkalnych mniej szkodliwymi dla zdrowia człowieka, wraz z utylizacją azbestu, jest zatem zgodny z Działaniem 6.2 Regionalnego Programu Operacyjnego Województwa Śląskiego na lata 2007-2013 . Celem Działania 6.2 jest wielofunkcyjne wykorzystanie obszarów zdegradowanych, a uzupełnieniem działań zmierzających do kompleksowej rewitalizacji obszarów zdegradowanych będą inwestycje w zakresie tkanki mieszkaniowej, polegające na usuwaniu azbestu wraz z jego utylizacją. Projekt jest także zgodny z Lokalnym Programem Rewitalizacji Miasta Dąbrowa Górnicza na lata 2008-2020. Typ Projektu Rewitalizacji Miasta Dąbrowa Górnicza: Osiedla Gołonoga wraz z osiedlami Kasprzaka i Tysiąclecia: 1. Projekty rewitalizacji osiedli mieszkaniowych poprawiające warunki zamieszkania w zakresie stanu technicznego budynków, gospodarki energetycznej, dostępności usług, bezpieczeństwa publicznego, wewnątrzosiedlowej rekreacji i komunikacji oraz poprawiające estetykę przestrzeni publicznych.								
Skrócony opis projektu										
Opis stanu istniejącego		Obecnie stan budynków objętych projektem przedstawia się następująco: elewacje pokryte są szkodliwymi dla zdrowia płytami acekol. Łączna ilość azbestu dla wszystkich budynków objętych projektem: 36 ton. Łączna powierzchnia szkodliwych materiałów: 11 tys. m ² .								
Cel projektu		Celem projektu jest rewitalizacja obszarów zdegradowanych poprzez zastąpienie azbestowych elementów budynków wielorodzinnych mieszkalnych mniej szkodliwymi dla zdrowia człowieka.								
Uzasadnienie celowości realizacji projektu		Znaczenie realizacji projektu dla obszaru rewitalizowanego oraz całego miasta jest następujące: - projekt przyczyni się bezpośrednio do poprawy stanu zdrowia mieszkańców miasta, - wzrośnie atrakcyjność przestrzeni publicznej, a tym samym poprawi się odbiór miasta przez jego mieszkańców oraz przez osoby przyjezdne.								
Efekty realizacji projektu		Efektem realizacji projektu będzie poprawa estetyki przestrzeni publicznej – osiedla oraz całego miasta. Dodatkowo poprawią się również warunki mieszkaniowe w budynkach objętych projektem – zostanie zminimalizowane działanie czynników szkodliwych dla zdrowia człowieka. W wyniku realizacji projektu zostaną usunięte oraz poddane utylizacji: - 20 ton azbestu z budynków przy ul. M. Kasprzaka, - 16 ton azbestu z budynków przy ul. Tysiąclecia.								
Harmonogram realizacji projektu:										
Planowe rozpoczęcie realizacji (mm.rrrr)						Planowe zakończenie realizacji (mm.rrrr)				
01.2009						12.2009				
Finansowanie projektu (podając koszty realizacji projektu należy opierać się na danych kosztorysowych, a w przypadku ich braku - na wysoce prawdopodobnych szacunkach)										
Źródło finansowania	2008	2009	2010	2011	2012	2013	2014	2015	Razem	Udział %
Nakłady ogółem		3.950.000,00							3.950.000,00	100
Sektor publiczny		3.357.500,00							3.357.500,00	
Fundusze strukturalne*		3.357.500,00							3.357.500,00	85
Budżet państwa										
Samorząd terytorialny										
Sektor prywatny - Fundusze Wspólnot		592.500,00							592.500,00	15

Tytuł projektu	Wymiana płyt acekol – elewacyjnych na budynku Spółdzielni Mieszkaniowej „Lokator” zlokalizowanego w centrum Ogólnomiejskim Śródmieście - Gołonóg.									
Obszar miasta, na którym projekt będzie realizowany	Projekt będzie realizowany w budynku znajdującym się przy ul. Piłsudskiego 32 w Dąbrowie Górniczej.									
Jednostka odpowiedzialna za realizację projektu	Jednostką odpowiedzialną za realizację projektu jest Spółdzielnia Mieszkaniowa „Lokator” ul. Adamieckiego 11 w Dąbrowie Górniczej.									
Wykazanie zgodności z Działaniem 6.2 Regionalnego Programu Operacyjnego Województwa Śląskiego na lata 2007-2013 oraz typem projektów rewitalizacji miasta Dąbrowa Górnicza	Niniejszy projekt będzie polegał na: zastępowaniu azbestowych elementów budynku wielorodzinnego mieszkalnego materiałami mniej szkodliwymi dla zdrowia człowieka wraz z likwidacją azbestu, jest zatem zgodny z Działaniem 6.2 Regionalnego Programu Operacyjnego Województwa Śląskiego na lata 2007/2013. Celem Działania 6.2 jest wielofunkcyjne wykorzystanie obszarów zdegradowanych, a uzupełnieniem działań zmierzających do kompleksowej rewitalizacji obszarów zdegradowanych będą inwestycje w zakresie tkanki mieszkaniowej, polegające na usuwaniu azbestu wraz z jego utylizacją. Projekt jest także zgodny z Lokalnym Programem Rewitalizacji Miasta Dąbrowy Górniczej na lata 2008/2020. Typ Projektu Rewitalizacji Miasta Dąbrowa Górnicza: Centrum Ogólnomiejskie Śródmieście – Gołonóg: 9. Projekty rewitalizacji osiedli mieszkaniowych poprawiające warunki zamieszkania w zakresie stanu technicznego budynków, gospodarki energetycznej, dostępności usług, bezpieczeństwa publicznego, wewnątrzosiedlowej rekreacji i komunikacji oraz poprawiające estetykę przestrzeni publicznych.									
Skrócony opis projektu										
Opis stanu istniejącego	Obecnie stan budynku objętego projektem przedstawia się następująco: elewacje pokryte są szkodliwymi dla zdrowia płytami acekol. Łączna ilość azbestu dla budynku objętego projektem: 193,5 tony Łączna powierzchnia szkodliwych materiałów 19.500 m ² .									
Cel projektu	Celem projektu jest rewitalizacja obszarów zdegradowanych poprzez zastąpienie azbestowych elementów budynku wielorodzinnego mieszkalnego materiałami mniej szkodliwymi dla zdrowia.									
Uzasadnienie celowości realizacji projektu	Znaczenie realizacji projektu dla obszaru rewitalizowanego oraz całego miasta jest następujące: - projekt przyczyni się bezpośrednio do poprawy stanu zdrowia mieszkańców miasta, - wzrośnie atrakcyjność przestrzeni publicznej a tym samym poprawi się odbiór miasta przez jego mieszkańców oraz przez osoby przyjezdne.									
Efekty realizacji projektu	Efektem realizacji projektu będzie poprawa estetyki i przestrzeni publicznej - osiedla oraz całego miasta. Dodatkowo poprawia się również warunki mieszkaniowe w budynkach objętych projektem – zostanie zminimalizowane działanie czynników szkodliwych dla zdrowia człowieka. W wyniku realizacji projektu zostanie usunięte oraz poddane utylizacji: - 193,5 tony azbestu z budynku przy ul. Piłsudskiego 32.									
Harmonogram realizacji projektu:										
Planowe rozpoczęcie realizacji (mm.rrrr)					Planowe zakończenie realizacji (mm.rrrr)					
01.2010					12.2011					
Finansowanie projektu (podając koszty realizacji projektu należy opierać się na danych kosztorysowych, a w przypadku ich braku - na wysoce prawdopodobnych szacunkach)										
Źródło finansowania	2008	2009	2010	2011	2012	2013	2014	2015	Razem	Udział %
Nakłady ogółem			4.300.000,00	4.300.000,00					8.600.000,00	100 %
Sektor publiczny			3.655.000,00	3.655.000,00					7.310.000,00	85 %
Fundusze strukturalne*			3.655.000,00	3.655.000,00					7.310.000,00	85 %
Budżet państwa										
Samorząd terytorialny										
Inne (jakie?)										
Sektor prywatny -Fundusze własne SM „Lokator”			645.000,00	645.000,00					1.290.000,00	15 %

Tytuł projektu			Budowa budynków socjalnych – rejon ul. Kasprzaka w Dąbrowie Górniczej							
Obszar miasta, na którym projekt będzie realizowany			Gołonóg – rejon ul. Kasprzaka							
Jednostka odpowiedzialna za realizację projektu			Gmina Dąbrowa Górnicza – Wydział Inwestycji Miejskich							
Wykazanie zgodności z Działaniem 6.2 Regionalnego Programu Operacyjnego Województwa Śląskiego na lata 2007-2013 oraz typem projektów rewitalizacji miasta Dąbrowa Górnicza			Nie dotyczy							
Skrócony opis projektu										
Opis stanu istniejącego		Teren przewidziany pod budowę osiedla jest płaski bez zieleni chronionej. Od strony północnej znajduje się ul. Kasprzaka. Od strony południowej znajdują się garaże mieszkańców pobliskiego osiedla położonego z południowo-zachodniej strony działki. Po stronie wschodniej biegnie wschodnia obwodnica GOP- ul. Manifestu Lipcowego. Od strony zachodniej znajduje się budynek hurtowni. Spadek terenu w kierunku południowym spowodował, że projektowane ukształtowanie terenu pod względem wysokościowym nawiązuje do stanu istniejącego.								
Cel projektu		Głównym celem projektu jest zabezpieczenie mieszkań socjalnych dla najuboższych rodzin								
Uzasadnienie celowości realizacji projektu		Budynki socjalne przeznaczone są dla rodzin, które nie potrafią samodzielnie rozwiązać swoich problemów mieszkaniowych. Winny zabezpieczyć potrzeby socjalne najuboższych rodzin.								
Efekty realizacji projektu		W wyniku realizacji projektu zostanie wybudowany budynek mieszkalny z lokalami socjalnymi (58 mieszkań), składający się z dwóch jednakowych segmentów połączonych na piętrach galeriami. Wejścia do mieszkań na parterze skomunikowane są chodnikami. Jest to budynek niepodpiwniczony, 3 kondygnacyjny. Projekt zagospodarowania terenu obejmuje: -od strony wschodniej izolacja akustyczna z zastosowaniem zieleni wysokiej, - drogę od ul. Kasprzaka do drogi znajdującej się przy istniejących garażach, chodniki - miejsca postojowe. - zieleń niska - ogrodzenie terenu, - przyłącza: wody, kanalizacji sanitarnej, kanalizacji deszczowej, sieć ciepła, energia elektryczna.								
Harmonogram realizacji projektu:										
Planowe rozpoczęcie realizacji (mm.rrrr)					Planowe zakończenie realizacji (mm.rrrr)					
05.2012					12.2013					
Finansowanie projektu										
Źródło finansowania	2008	2009	2010	2011	2012	2013	2014	2015	Razem	Udział %
Nakłady ogółem				189.000,00	1.000.000,00	5.500.000,00			6.689.000,00	100
Sektor publiczny										
Fundusze strukturalne*										
Budżet państwa										
Samorząd terytorialny				189.000,00	1.000.000,00	5.500.000,00			6.689.000,00	100
Inne (jakie?)										

Tytuł projektu		Aktywizacja ekonomiczna obszarów poprzemysłowych - Hałda Jadwiga w Dąbrowie Górniczej (Etap I)								
Obszar miasta, na którym projekt będzie realizowany		Obszar poprzemysłowy dawnej kop. Paryż – Hałda Jadwiga								
Jednostka odpowiedzialna za realizację projektu		Wydział Inwestycji Miejskich / Biuro Rozwoju Miasta i Obsługi Inwestorów Urzędu Miejskiego w Dąbrowie Górniczej								
Wykazanie zgodności z Działaniem 6.2 Regionalnego Programu Operacyjnego Województwa Śląskiego na lata 2007-2013 oraz typem projektów rewitalizacji miasta Dąbrowa Górnicza		Projekt realizuje cel gospodarczy i społeczny zapisany w celach działania 6.2. Przedsięwzięcie jest częścią projektu zgłoszonego do dofinansowania w ramach Programu Operacyjnego Innowacyjna Gospodarka, 6. Oś priorytetowa, Poddziałanie 6.2.2: <i>Wsparcie działań studyjno-koncepcyjnych w ramach przygotowania terenów inwestycyjnych dla projektów inwestycyjnych</i>								
Skrócony opis projektu										
Opis stanu istniejącego	Hałda Jadwiga jest obszarem poprzemysłowym, zlokalizowanym na terenach byłej Kopalni Paryż. Obszar obejmuje działki o nr: 2/3 (pow. 118174 m ²), 2/6 (pow. 299 m ²), 2/7 (pow. 540 m ²), k.m.: 52, o uregulowanym stanie prawnym. Właścicielem nieruchomości jest Gmina Dąbrowa Górnicza. Teren objęty jest obowiązującym planem zagospodarowania przestrzennego i opisany jako: teren wytwórczości, baz, składów, magazynów oraz usług. Teren Jadwiga to hałda, będąca pozostałością po działalności górnictwa węgla kamiennego o objętości 380 tys m ³ , utworzona z odpadów górniczych, powstała w latach 60- tych ubiegłego wieku w wyniku działalności kopalni Paryż. Nieruchomość nie jest zabudowana i obecnie nie jest wykorzystywana gospodarczo. Teren należy do największych, zdegradowanych obszarów miasta. Istotnymi atutami obszaru są: korzystne położenie w obszarze dzielnicy śródmiejskiej, możliwość dobrego skomunikowania z pozostałymi dzielnicami miasta oraz miastami aglomeracji i regionu, możliwość zagospodarowania obszaru na cele gospodarcze, możliwość rekultywacji i wykorzystania odpadów w pracach inżynierskich lub w budownictwie drogowym (źródło: Badania zwałowiska „Jadwiga” w Dąbrowie Górniczej w celu określenia możliwości i sposobu wykorzystania zdeponowanych tam odpadów pogórnich, OBiKŚ Sp. z o.o. Katowice).									
Cel projektu	Zwiększenie atrakcyjności gospodarczej terenów inwestycyjnych Dąbrowy Górniczej, co przyczyni się do wzrostu konkurencyjności gminy. Aktywizacja gospodarcza poprzemysłowego, niezagospodarowanego obecnie obszaru oraz wykreowanie nowej oferty miasta w sferze gospodarki. Etap I projektu obejmuje: opracowanie koncepcji zagospodarowania terenu, w tym ocenę stanu infrastruktury technicznej oraz analizę kosztową uzbrojenia oraz wykonanie kompleksowych badań geotechnicznych. Wykonanie opracowań pozwoli rozpocząć prace na rzecz przygotowania obszaru do ekonomicznej aktywizacji zgodnie z wybranym kierunkiem, wskazanym w koncepcji, jako najefektywniejszy.									
Uzasadnienie celowości realizacji projektu	Realizacja projektu przyczyni się do zagospodarowania zdegradowanego obecnie terenu oraz podniesienia jakości środowiska naturalnego. Realizacja projektu wzmocni infrastrukturę lokalnego obszaru aktywności gospodarczej, doprowadzi do aktywizacji społecznej i gospodarczej zaniedbanych obszarów, które obecnie nie są wykorzystywane.									
Efekty realizacji projektu	Realizacja projektu będzie mieć bezpośredni wpływ na zwiększenie dostępnej powierzchni usługowej i produkcyjnej na terenie miasta, co przyczynić się powinno do rozwoju przedsiębiorczości w regionie, w tym: wzrostu liczby podmiotów sektora MŚP, wzrostu liczby nowych, stałych miejsc pracy, a w efekcie zmniejszenia poziomu bezrobocia. Efektem projektu będzie udostępnienie pod działalność gospodarczą obszaru o łącznej powierzchni ok. 12 ha.									
Harmonogram realizacji projektu										
Planowe rozpoczęcie realizacji (mm.rrrr)					Planowe zakończenie realizacji (mm.rrrr)					
luty 2012					wrzesień 2013					
Finansowanie projektu										
Źródło finansowania	2008	2009	2010	2011	2012	2013	2014	2015	Razem	Udział %
Nakłady ogółem					126.075,00	162.975,00			289.050,00	100
Sektor publiczny										
Fundusze strukturalne*										
Budżet państwa										
Samorząd terytorialny					38.950,00	50.350,00			89.300,00	31
Inne (jakie?): PO IG					87.125,00	112.625,00			199.750,00	69

Tytuł projektu	Rewitalizacja obiektów przemysłowych dawnej kopalni Paryż celem nadania im nowych, trwałych funkcji gospodarczych, społecznych i kulturalnych oraz kreowaniu bezpieczeństwa i estetyki okolicznych terenów.
Obszar miasta, na którym projekt będzie realizowany	Dąbrowa Górnicza, ul. Perla 10 , teren byłej kopalni Paryż w Dąbrowie Górniczej – objęty w Obszarze VIII Lokalnego Planu Rewitalizacji Dąbrowy Górniczej
Jednostka odpowiedzialna za realizację projektu	Centrum Przedsiębiorczości „Paryż” Sp.z o.o. Sp.k.
Wykazanie zgodności z Działaniem 6.2 Regionalnego Programu Operacyjnego Województwa Śląskiego na lata 2007-2013 oraz typem projektów rewitalizacji miasta Dąbrowa Górnicza	Projekt, ze względu na realizację funkcji gospodarczych i społecznych i kulturowych, wykazuje zgodność z Działaniem 6.2 RPO WS na lata 2007-2013 Funkcje gospodarcze wyrażone będą w rewitalizacji i modernizacji technicznej budynków i dostosowaniu ich do prowadzenia działalności przez podmioty gospodarcze, co nada obiektom trwałą funkcję gospodarczą wzmacniającą bazę ekonomiczną miasta Dąbrowa Górnicza. Zlikwidowane zostaną również bariery architektoniczne poprzez budowę wind wewnętrznych i podjazdów co da równe szanse osobom niepełnosprawnym i może efektywnie zwiększyć ich udział w życiu gospodarczym. Funkcje społeczne wyrażają się w nadaniu reprezentatywnego charakteru i zwiększeniu atrakcyjności tego przemysłowego rejonu kopalni, znacznej poprawie estetyki, zwiększonym dostępie do deficytowych miejsc garażowych dla pobliskich osiedli mieszkalnych. Efektem bezpośrednim wprowadzenia projektu w życie będzie również poprawa bezpieczeństwa publicznego okolicznych mieszkańców, ze względu na zamontowanie monitoringu obiektów oraz umożliwienie dostępu do niego odpowiednim służbom miejskim/Policji. Funkcje kulturalne wyrażają się w promowaniu dziedzictwa kulturowego miasta, oraz zwiększeniu dostępu do dóbr kultury poprzez utworzenie społecznej przestrzeni pamiątkowej dot. kopalni „Paryż”.
Skrócony opis projektu	
Opis stanu istniejącego	Przedmiotem realizacji niniejszego projektu są działki nr 2/77 (4.038m2), 2/78 (1.796 m2), 2/104 (1.411 m2), 2/99 (1.421 m2) położone przy ul. Perla 10 wraz ze zlokalizowanymi na nich kolejno: 1/ budynkiem J: dawnej łaźni górniczej kopalni Paryż (pow. użytkowa 6.971m2), pięciokondygnacyjnym, podpiwniczonym, 2/ budynkiem I: dawnej lampiarni kopalni Paryż (pow. użytkowa 961 m2), dwukondygnacyjnym, niepodpiwniczonym, 3/ budynkiem A: administracyjnym, dwukondygnacyjnym o pow. użytkowej 1.681,1 m2, 4/ budynkiem G: magazynowo-produkcyjnym o pow. użytkowej 1.465 m2. Budynki J oraz I są fizycznie połączone ze sobą, jednak wpisane na osobnych Księgach Wieczystych. Budynki mają wymienione niedawno pokrycia dachowe oraz częściowo odświeżoną elewację, jednak wnętrza są zdewastowane i w chwili obecnej nie nadają się do użytku. Instalacje oraz przyłącza mediów (oświetlenie, kanalizacja, prąd, woda, ogrzewanie) w budynkach wymagają całkowitej modernizacji, rozprowadzenia po piętrach i planowanych lokalach/pomieszczeniach, w celu przystosowania obiektów do nowych funkcji. Ogromną przeszkodą w osiągnięciu jest także brak stolarki okiennej i drzwiowej, nieprzystosowanie rozkładu pomieszczeń do wymagań potencjalnych najemców (duże otwarte piętra, bez podziału na mniejsze pomieszczenia, chociaż plany architektoniczne podziału są już przygotowane) oraz brak wind, które podniosłyby atrakcyjność wyższych pięter i zwiększyło możliwości ich wykorzystania na różne cele przewidziane w projekcie oraz umożliwiło dostęp osobom niepełnosprawnym. Budynek G również wymaga kompleksowych prac w celu doprowadzenia go do stanu użyteczności. Budynek A jest w lepszej kondycji, gdyż jest częściowo użytkowany jednak stan instalacji, oraz ogólny stan techniczny nie stanowi zachęty dla inwestorów, a rozwiązania logistyczne i układ pomieszczeń nie spełniają wymagań podmiotów gospodarczych które zgłaszają zapotrzebowanie na powierzchnie w tamtej okolicy.
Cel projektu	Celem projektu jest przeprowadzenie odnowienia nieużywanych, pokopalnianych budynków oraz modernizacja ich infrastruktury w taki sposób by zaczęły pełnić, nowe, trwałe funkcje: 1. Gospodarcze: jako powierzchnie komercyjne (biurowe, produkcyjne, magazynowe), o wysokim standardzie, do wynajęcia dla podmiotów gospodarczych, promując również dostęp do nich wśród osób niepełnosprawnych 2. Społeczne: przestrzeń garażowa dla mieszkańców okolicznych terenów, poprawa bezpieczeństwa publicznego poprzez zamontowanie monitoringu budynku i jego bezpośredniej okolicy oraz udostępnienie możliwości jej synchronizacji z monitoringiem miejskim/Policji/Straży Miejskiej 3. Reprezentacyjne: podniesienie prestiżu okolicy, zmiana estetyki terenów pokopalnianych, przyciąganie nowych inwestorów na sąsiednie działki oraz promowanie działalności gospodarczej i inwestycyjnej w tym rejonie 4. Kulturalne: propagowanie dziedzictwa przemysłowego miasta oraz podniesienie atrakcyjności turystycznej poprzez utworzenie społecznej przestrzeni muzealno-pamiątkowej dot. dawnej kopalni Paryż. Są to cele bezpośrednie projektu, które wpisują się w realizację celu gospodarczego, społecznego i kulturowego zapisanego w dokumentach programowych RPO WSL, w tym działania 6.2
Uzasadnienie celowości realizacji projektu	Budynki będące przedmiotem projektu posiadają korzystne położenie na granicy miast Dąbrowa Górnicza i Będzin z dogodnym dojazdem do dwupasmowej ul. H. Kołłątaja, a dalej do drogi krajowej DK-1 relacji Warszawa-Katowice. Znajdują się one w strefie śródmiejskich obszarów przemysłowych, które cechują się centralną lokalizacją, dobrym skomunikowaniem oraz dużymi potrzebami rewitalizacji w celu zarówno podniesienia atrakcyjności obszaru jak i w celu otrzymania wymiernych korzyści gospodarczych przez wszystkie zainteresowane strony wynikających z aktywizacji gospodarczej. Wprowadzenie niniejszego projektu w życie jest uzasadnione wykorzystaniem istniejących budynków przemysłowych do rozwijania przedsiębiorczości i wzrostu gospodarczego rejonu, poprzez likwidację barier dla podmiotów gospodarczych którym brakuje

	powierzchni o standardzie spełniającym ich wymagania, w pełni uzbrojonych w media i instalacje oraz o rozsądnych warunkach wynajmu, a także poprzez otworzenie się na osoby niepełnosprawne oraz zaangażowanie społeczności lokalnych w ożywienie okolicy poprzez przeznaczenie części powierzchni na wynajem na cele garażowe. Wymiernym efektem będzie także poprawa bezpieczeństwa okolicy, efektywne ograniczenie negatywnych zjawisk społecznych, głębsza integracja społeczna oraz promocja dziedzictwa przemysłowego miasta.									
Efekty realizacji projektu	<p>Efektom projektu będzie:</p> <ul style="list-style-type: none">- rewitalizacja 4 budynków poprzemysłowych o łącznej powierzchni użytkowej 11.078,1 m2 i przystosowanie ich na wynajem pod działalność gospodarczą na cele usługowe, magazynowe, produkcyjne i biurowe. - nadanie budynkom nowej funkcji gospodarczej wzmacniającej bazę ekonomiczną miasta- rewitalizacja 8.666 m2 terenów poprzemysłowych- stworzenie miejsc garażowych dla mieszkańców okolicznych osiedli- zwiększenie szans gospodarczych osobom niepełnosprawnym poprzez zainstalowanie wind i podjazdów, zwiększających dostępność do powierzchni- przeznaczenie powierzchni na cele społecznych przestrzeni muzealno-pamiątkowych byłej kopalni „Paryż” i dziedzictwa przemysłowego Dąbrowy Górniczej- podniesienie bezpieczeństwa okolicy poprzez zamontowanie kamer monitoringu wizyjnego- wzrost estetyki i atrakcyjności okolicy.									
Harmonogram realizacji projektu:										
Planowe rozpoczęcie realizacji (mm.rrrr)					Planowe zakończenie realizacji (mm.rrrr)					
06.2012					12.2013					
Finansowanie projektu										
Źródło finansowania	2008	2009	2010	2011	2012	2013	2014	2015	Razem	Udział %
Nakłady ogółem					4.225.000,00	2.275.000,00			6.500.000,00	100
Sektor publiczny					3.900.000,00	975.000,00			4.875.000,00	
Fundusze strukturalne: JESSICA					3.900.000,00	975.000,00			4.875.000,00	75
Budżet państwa										
Samorząd terytorialny										
Sektor prywatny					325.000,00	1.300.000,00			1.625.000,00	
Środki własne Centrum Biznesu „Paryż”					325.000,00	1.300.000,00			1.625.000,00	25

Tytuł projektu		Modernizacja biurowca hali C								
Obszar miasta, na którym projekt będzie realizowany		ul. Sobieskiego 24								
Jednostka odpowiedzialna za realizację projektu		Huta Bankowa Sp. z o.o.								
Wykazanie zgodności z Działaniem 6.2 Regionalnego Programu Operacyjnego Województwa Śląskiego na lata 2007-2013 oraz typem projektów rewitalizacji miasta Dąbrowa Górnicza		Projekt, ze względu na realizację funkcji gospodarczych i społecznych, jest zgodny z Działaniem 6.2 RPO WSL na lata 2007-1013								
Skrócony opis projektu										
Opis stanu istniejącego	Biurowiec hali C jest obecnie wyłączony z użytkowania ze względu na zły stan techniczny i brak mediów.									
Cel projektu	Remont kapitalny biurowca wraz z przyłączem wodociągowym i kanalizacyjnym oraz wydzieleniem lokali użytkowych do wynajmu, ciągów komunikacyjnych i toalet.									
Uzasadnienie celowości realizacji projektu	Wynajem wyremontowanych lokali użytkowych pod biura firm zewnętrznych, prowadzących usługi dla okolicznej ludności (np. biura rachunkowe, gabinety lekarskie, kancelarie adwokackie, biura projektowe i inne). Lokalizacja biurowca w centrum Dąbrowy Górniczej przy ulicy Sobieskiego oraz w pobliżu Centrum Handlowego Pogoria uzasadnia przeznaczenie biurowca hali C pod ww. usługi.									
Efekty realizacji projektu	<ul style="list-style-type: none">- rewitalizacja biurowca przemysłowego poprzez zwiększenie jego atrakcyjności gospodarczej,- przywrócenie zdegradowanego obszaru Dąbrowy Górniczej do możliwości korzystania mieszkańców ,- przychody z najmu lokali użytkowych,- większa aktywność przedsiębiorców w Dąbrowie Górniczej.									
Harmonogram realizacji projektu:										
Planowe rozpoczęcie realizacji (mm.rrrr)					Planowe zakończenie realizacji (mm.rrrr)					
styczeń 2013					grudzień 2015					
Finansowanie projektu										
Źródło finansowania	2008	2009	2010	2011	2012	2013	2014	2015	Razem	Udział %
Nakłady ogółem						100.000,00	550.000,00	550.000,00	1.200.000,00	100
Fundusze strukturalne*										
Inne: JESSICA						75.000,00	412.500,00	412.500,00	900.000,00	75
Budżet państwa										
Samorząd terytorialny										
Sektor prywatny										
Huta Bankowa Sp. z o.o.						25.000,00	137.500,00	137.500,00	300.000,00	25

Tytuł projektu	Zagłębiowski Park Linearny - rewitalizacja obszaru funkcjonalnego doliny rzek Przemszy i Brynicy – obszar: Dąbrowa Górnicza, Etap I: Opracowanie dokumentów diagnostyczno-analitycznych, koncepcyjnych i wykonawczych do przygotowania oraz kompleksowej realizacji Parku Linearnego									
Miejsce realizacji, lokalizacja projektu	Dąbrowa Górnicza – Park Zielona Obszar IX									
Jednostka odpowiedzialna za realizację projektu (realizator projektu)	Gmina Dąbrowa Górnicza, Wydział Inwestycji Miejskich, Biuro Funduszy i Projektów Unijnych, Biuro Rozwoju Miasta i Obsługi Inwestorów									
Informacja o projekcie										
Opis stanu istniejącego	Z obszaru Dąbrowy Górniczej do Zagłębiowskiego Parku Linearnego włączony zostanie Park Zielona, położony w południowo-zachodniej części miasta, przy granicy z Będzinem – partnerem projektu. Powstały w 1932r. park największy rozkwit przeżywał w latach 50. i 60. ub.w.: odbywały się w nim liczne imprezy plenerowe i koncerty, funkcjonowało kąpielisko miejskie oraz ZOO. Obecnie, stan infrastruktury wypoczynkowo-rekreacyjnej, jak i działań społecznych w obszarze - niezadowalający. W bezpośrednim sąsiedztwie parku - tzw. kolonia robotnicza (domy typu „familok” powstałe ok. 1900r.) częściowo z zabudową socjalną (wysoka degradacja techniczna budynków oraz poziome zjawiska związane z wykluczeniem społecznym).									
Opis założeń projektu (przewidywane działania)	Istota projektu: wyznaczenie zielonego pasa (korytarza ekologicznego) przebiegającego dolinami dwóch rzek: Przemszy i Brynicy, które przepływają i łączą 7 jednostek samorządu terytorialnego uczestniczących w projekcie. Etap I obejmuje wyznaczenia korytarza, nadanie mu określonych funkcji oraz przygotowanie pierwszych punktowych inwestycji w tzw. zieloną infrastrukturę na wskazanym obszarze funkcjonalnym. Przedmiotem projektu jest opracowanie niezbędnych dokumentów diagnostyczno-analitycznych, koncepcyjnych i wykonawczych będących podstawą przygotowania oraz kompleksowej realizacji zespołu Parku Linearnego Doliny Przemszy i Brynicy, jako elementu trwałych przekształceń przestrzennych towarzyszących procesom transformacji przemysłowych obszaru Zagłębia Dąbrowskiego.									
Cel projektu (najważniejsze efekty, jakie chce się osiągnąć realizując projekt)	Zmiana wizerunku Zagłębia Dąbrowskiego poprzez kompleksową rekompozycję obszarów zielonych Doliny Przemszy i Brynicy oraz przygotowanie niezbędnych dokumentów umożliwiających inwestycje w „zieloną infrastrukturę” na obszarze funkcjonalnym.									
Gotowość projektu do realizacji (posiadana dokumentacja)	Podpisana umowa partnerska między Dąbrową Górniczą (Lider projektu) a sześcioma jednostkami samorządu terytorialnego, organizacjami pozarządowymi, izbą gospodarczą oraz uczelnią wyższą, Zapewnione finansowanie projektu.									
Wskaźniki monitorowania (planowane produkty i rezultaty)	W ramach projektu powstaną m.in. opracowania i dokumenty: - Strategia obszaru funkcjonalnego – Zielona Infrastruktura Zagłębia Dąbrowskiego; - Koncepcja urbanistyczno-architektoniczna Zagłębiowskiego Parku Linearnego Doliny Przemszy i Brynicy; - dokumentacja projektowa (budowlano-wykonawcza) dotycząca Parku Zielona w Dąbrowie Górniczej									
Źródła finansowania projektu (w tym planowany udział środków zewn.)	Przyznane dofinansowanie w ramach Mechanizmu Finansowego Europejskiego Obszaru Gospodarczego 2009 – 2014, w ramach Programu: Rozwój miast poprzez wzmocnienie kompetencji jednostek samorządu terytorialnego, dialog społeczny oraz współpracę z przedstawicielami społeczeństwa obywatelskiego									
Powiązanie z innymi projektami	W ramach przedsięwzięcia realizowane będą projekty w gminach Zagłębia Dąbrowskiego tj.: poza Dąbrową Górniczą także w Sosnowcu (Park Miejski z Egzotarium), Będzinie (Park Rozkówka, Małpi Gaj i teren nadrzeczny Brzozowica), Siewierzu (teren przy Zamku oraz parku miejskim położonym pomiędzy ulicą Żwirki i Wigury a Szpitalem Chorób Płuc), Sławkowie (teren rekreacyjno-sportowy nad rzeką Białą Przemszą), Psarach(Park w Górze Siewierskiej)									
Harmonogram realizacji projektu:										
Planowe rozpoczęcie realizacji: I.2014				Planowe zakończenie realizacji III.2016						
Źródło finansowania	2013	2014	2015	2016	2017	2018	2019	2020	Razem	Udział
Wartość przedsięwzięcia, w tym:		293.500,00	2.385.500,00	6.375,00					2.685.375,00	100%
Budżet JST		44.025,00	357.825,00	956,25					402.806,25	15%
Środki UE – dotacje		249.475,00	2.027.675,00	5.418,75					2.282.568,75	85%

Tytuł projektu	Przestrzeń wspólna - zagospodarowanie przestrzeni miejskich – realizacja infrastruktury sportowo-rekreacyjnej oraz integrującej społeczność lokalne – place zabaw i siłownie „pod chmurką”
Miejsce realizacji, lokalizacja projektu	<p>Obszary rewitalizacji od I do X: Obszar I: Centrum Ogólnomiejskie – Śródmieście, Obszar II: Centrum Ogólnomiejskie – Reden, Obszar III: Centrum Ogólnomiejskie – Gołonóg, Obszar IV: Centrum lokalne Ząbkowice, Obszar V: Centrum Lokalne Strzemieszyce, Obszar VI: Osiedla Śródmieścia – Mydlice Płn. i Mydlice Płd., Obszar VII: Osiedla Gołonoga – osiedle Kasprzaka, Tysiąclecia i Morcinka, Obszar VIII: Śródmiejskie tereny przemysłowe, Obszar IX: Tereny przyrodniczo-rekreacyjne w zespole dzielnic Łęknic-Korzeniec-Pogoria, Obszar X: Tereny przyrodniczo-rekreacyjne w zespole dzielnic Łosień – Łęka – Okradzionów i dzielnicy Błędów</p> <p><u>Rok 2007:</u> Park Hallera B – obszar I (ponadto infrastruktura parkowa), Al Zwycięstwa 89 – obszar IV, ul. Krasińskiego 36 – obszar II</p> <p><u>Rok 2008:</u> ul. Mireckiego – obszar VI, ul. Partyzantów – obszar II, ul. M.Szulc – obszar III</p> <p><u>Rok 2009:</u> ul. Skibińskiego 6 – obszar I, ul. Prusa 4 – obszar III, ul. 11 Listopada – obszar II, Park Zielona – obszar IX (ponadto infrastruktura parkowa)</p> <p><u>Rok 2010:</u> ul. Królowej Jadwigi – o. I, ul. Storczyków – o. III, ul. Mickiewicza 11 – o. II, ul. Przedziałowa 18 – o. X, ul. Piłsudskiego 46 – o. II</p> <p><u>Rok 2011:</u> ul. Armii Krajowej 22-26 – obszar IV, ul. Wybickiego 7-9 – obszar II, ul. Cedlera 1 – obszar II, ul. Robotnicza 30 – obszar IX, ul. Sikorskiego 5-15 obszar IV, ul. Skibińskiego – obszar I (ogrodzenie)</p> <p><u>Rok 2012:</u> ul. 1 Maja – obszar II, ul. Limanowskiego 6 – o. IX, ul. Kościuszki 38 – obszar I, ul. Piłsudskiego 97-99 – obszar III, ul. Dąbskiego – obszar VI, Park Hallera część A (siłownia) – obszar I, ul. Kasprzaka 40 – obszar VII</p> <p><u>Rok 2014:</u> ul. Kasprzaka 46 - Ul. Tysiąclecia 25A – obszar VII, Park Podlesie – obszar VII (2 projekty), ul. Norwida 5-7 (Pod Kasztanami) – obszar II, ul. Tysiąclecia 6 („Od juniora do seniora” – obszar VII, Dębowa Kraina – ul. Legionów Polskich 109-111, 113 i 115 – obszar I, ul. Starościńska / Ludowa- obszar VI, ul. Orzeszkowej 4 / Ciepłaka 11 – obszar I, Park Wywierzyska – obszar V, ul. Hetmańska / Kozubka / Majewskiego – obszar V, Pod szkolnym dębem – ZS nr 1 – obszar IX, Park Hallera część A – plac zabaw – obszar I</p>
Jednostka odpowiedzialna za realizację projektu (realizator projektu)	Wydział Gospodarki Komunalnej i Mieszkaniowej
Informacja o projekcie	
Opis stanu istniejącego	<p>Stan urządzeń i wyposażenia terenów mieszkaniowych miasta (zwłaszcza zabudowy wielkopłytowej) w wielu obszarach był nie tylko niezadowalający, ale stanowił realną słabość strukturalną tych obszarów. Niemal we wszystkich lokalizacjach urządzenia zabawowe albo były mocno zdekapitalizowane albo ich program funkcjonalny przestał odpowiadać współczesnym wymagom bezpieczeństwa, komfortu użytkowników czy też obecnym standardom.</p> <p>Część z terenów mieszkaniowych została pozbawiona infrastruktury (zdemontowana) ze względu na wymogi bezpieczeństwa.</p> <p>Zastąpione place zabaw nie były bezpieczne, a w tych lokalizacjach, w których placów nie było, braki te były wielokrotnie sygnalizowane przez społeczność lokalną jako brak infrastruktury służącej nie tylko właściwemu rozwojowi psychofizycznemu dzieci i młodzieży, ale także miejsce budowania pozytywnych, wzajemnych relacji między najmłodszymi i ich opiekunami.</p>
Opis założeń projektu (przewidywane działania)	Przedmiotem projektu jest realizacja placów zabaw i mini siłowni „pod chmurką” w obszarach rewitalizowanych, głównie w obszarach związanych z zabudową wielkopłytową lub / i w terenach o najwyższych wskaźnikach gęstości zaludnienia – w terenie zielonym towarzyszącym zabudowie, stwarzającym możliwości realizacji szeregu funkcji w oparciu o zrealizowaną infrastrukturę.
Cel projektu (najważniejsze efekty, jakie chce się osiągnąć realizując projekt)	<ul style="list-style-type: none"> - poprawa wyposażenia obszarów rewitalizacji w infrastrukturę niezbędną dla właściwego rozwoju społecznego i zapewnienia właściwego stanu zdrowia dzieci, młodzieży i innych użytkowników, - zapewnienie bezpiecznych warunków do zabawy i rekreacji dzieci i młodzieży, - stwarzanie warunków do lepszego poznania się i integracji społecznej wśród dzieci i wśród ich opiekunów, - poprawa stanu zdrowia dzieci, zapewnienie im właściwych warunków rozwoju fizycznego i możliwości rekreacji na świeżym powietrzu od najmłodszych lat, - kształtowanie nawyków rekreacji i ruchu od najmłodszych lat, co jest istotne zwłaszcza wśród dzieci i młodzieży, - utrwalanie zdrowych i właściwych nawyków związanych ze zdrowym trybem życia
Gotowość projektu do realizacji (posiadana dokumentacja)	Projekt posiada niezbędną dokumentację – program funkcjonalny i opis przedsięwzięcia, wyceny itp.
Wskaźniki monitorowania (planowane produkty i rezultaty)	Liczba użytkowników – ok. 20.000 os / rok
Źródła finansowania projektu (w tym planowany udział środków zewnętrznych)	Zadania w latach 2007-2014 z zabezpieczonym wkładem własnym na 100% wartości zadania. Przewiduje się skierowanie wniosku do refundacji w ramach RPO WSL

Powiązanie z innymi projektami	Zadania wiążą się funkcjonalnie z innymi przedsięwzięciami realizowanymi w obszarach rewitalizacji I do X.									
Harmonogram realizacji projektu:										
Planowe rozpoczęcie realizacji (mm.rrrr)					Planowe zakończenie realizacji (mm.rrrr)					
III.2007					X.2014					
Źródło finansowania	2007	2008	2009	2010	2011	2012	2013	2014	Razem	Udział
Wartość przedsięwzięcia, w tym:	122.516	109.799	148.718	421.544	99.987	394.325	-	1.532.800	2.829.689	100%
Budżet JST	122.516	109.799	148.718	421.544	99.987	394.325	-	1.532.800	2.829.689	100%
Budżet Państwa										
Środki prywatne										
Środki UE – dotacje										
Środki UE – pożyczki										
Inne - jakie?										
Zakłada się aplikowanie o środki RPO WSL										

Tytuł projektu	Tworzenie i rozbudowa systemu monitoringu wizyjnego miasta Dąbrowa Górnicza (w ramach zadania Przestrzeń wspólna – strefy integracji społecznej w Dąbrowie Górniczej oraz budowa instalacji monitoringu miejskiego)									
Miejsce realizacji, lokalizacja projektu	Obszary rewitalizacji miasta: <u>Lata 2010 - 2013:</u> Rejon przejścia podziemnego przez Al. Piłsudskiego i jego rejonu (na wysokości os. Sikorskiego), Rozbudowa i modernizacja monitoringu wizyjnego w Parku Hallera i w jego rejonie, Montaż kamer w rejonie przejścia podziemnego przez ul. Wojska Polskiego, Doposażenie rejonu ul. Królowej Jadwigi w sprzęt monitoringu wizyjnego, Monitoring wizyjny na osiedlu Mydlisce Płd. <u>Rok 2014:</u> Monitoring na osiedlu Młodych Hutników w Ząbkowicach, Monitoring na osiedlu Kasprzaka, Rozbudowa monitoringu w Parku Hallera, Rozbudowa monitoringu centrum miasta (Bandrowskiego – Kościuszki oraz Kościuszki – Królowej Jadwigi), Monitoring wizyjny na osiedlu Mydlisce Płn. (rejon ul. Okrzei, deptaka i placu zabaw)									
Jednostka odpowiedzialna za realizację projektu (realizator projektu)	Straż Miejska w Dąbrowie Górniczej									
Informacja o projekcie										
Opis stanu istniejącego	Rozbudowa monitoringu wizyjnego miasta stała się koniecznością wobec coraz liczniejszych zdarzeń o charakterze naruszeń porządku publicznego, niszczenia mienia komunalnego lub kryminalnym. Gęsta zabudowa mieszkaniowa, rejonu dużej percepcji ruchu pieszego (parki, przejścia podziemne, place zabaw, miejsca spotkań) stały się mniej bezpieczne i wymagają doposażenia w instalację monitorującą stan bezpieczeństwa w tych niewralgicznych rejonach.									
Opis założeń projektu (przewidywane działania)	Przedmiotem projektu jest realizacja kolejnych etapów (zadań) związanych z monitoringiem kluczowych dla bezpieczeństwa publicznego przestrzeni miejskich, zawartych w obszarach rewitalizacji miasta Dąbrowa Górnicza, w tym m.in. stref związanych z integracją społeczną (placów zabaw, miejsc spotkań, głównych ciągów komunikacyjnych, ogniskujących głównie ruch pieszego, centrów osiedlowych i dzielnicowych). System wizyjny instalowany jest i będzie w obszarach rewitalizowanych, m.in. w obszarach związanych z zabudową wielkopłytową lub / i w terenach o najwyższych wskaźnikach gęstości zaludnienia – w terenie zielonym towarzyszącym zabudowie, stwarzającym możliwości realizacji szeregu funkcji społecznych, rekreacyjnych, komunikacyjnych, gospodarczych lub turystycznych w oparciu o zrealizowaną infrastrukturę.									
Cel projektu (najważniejsze efekty, jakie chce się osiągnąć realizując projekt)	Głównym celem projektu jest wzrost bezpieczeństwa obywateli na monitorowanym obszarze rewitalizowanym poprzez: zapobieganie aktom wandalizmu, rozbojom, kradzieżom, włamaniom, ale także celem zwiększenia osobistego poczucia bezpieczeństwa osób użytkujących tzw. przestrzeń wspólną. Zwiększenie skuteczności w wykrywaniu sprawców wykroczeń i przestępstw. Ograniczenia dewastacji urządzeń publicznych (ławki, znaki drogowe, place zabaw, graffiti itp.). Wczesne wykrywanie potencjalnych zagrożeń np. pożaru. Poprawa bezpieczeństwa w ruchu drogowym, kontrola natężenia ruchu drogowego i przepustowości na głównych ciągach komunikacyjnych miasta.									
Gotowość projektu do realizacji (posiadana dokumentacja)				Projekt posiada m.in. program funkcjonalny i opis przedsięwzięcia						
Wskaźniki monitorowania (planowane produkty i rezultaty)				Liczba użytkowników – ok. 30.000 os / rok (objętych monitoringiem)						
Źródła finansowania projektu (w tym planowany udział środków zewnętrznych)				Zadania w latach 2007-2014 z zabezpieczonym wkładem własnym na 100% wartości zadania. Przewiduje się skierowanie wniosku do refundacji w ramach RPO WSL						
Powiązanie z innymi projektami				Zadania wiążą się funkcjonalnie z innymi przedsięwzięciami realizowanymi w obszarach rewitalizacji I do X.						
Harmonogram realizacji projektu:										
Planowe rozpoczęcie realizacji (mm.rrrr)				Planowe zakończenie realizacji (mm.rrrr)						
III.2007				X.2014						
Źródło finansowania	2007	2008	2009	2010	2011	2012	2013	2014	Razem	Udział
Wartość przedsięwzięcia, w tym:				106.372	219.134	68.905	186.634	337.500	918.545	100%
Budżet JST				106.372	219.134	68.905	186.634	337.500	918.545	100%
Budżet Państwa										

Tytuł projektu (zawierający przedmiot projektu i jego lokalizację; jeżeli jest to kolejny etap jakiegoś większego projektu, należy również wskazać w tytule)					Tworzenie i rozbudowa systemu monitoringu wizyjnego miasta Dąbrowa Górnicza				
Obszar miasta, na którym projekt będzie realizowany					I. Przebieg kabla światłowodu: ul. Piłsudskiego – ul. Tysiąclecia - ul. Wiśniowa – ul. Wybickiego II. Aleje parku Hallera – ul. Górników Redenu – ul. Augustynika.				
Jednostka odpowiedzialna za realizację projektu					Straż Miejska w Dąbrowie Górniczej				
Wykazanie zgodności z Działaniem 6.2 Regionalnego Programu Operacyjnego Województwa Śląskiego na lata 2007-2013 oraz typem projektów rewitalizacji miasta Dąbrowa Górnicza					Projekt wpisuje się w przewidziane w RPO WŚL typ projektu: Tworzenie i rozbudowa systemów monitoringu w celu podniesienia bezpieczeństwa w przestrzeniach publicznych.				
Skrócony opis projektu									
Opis stanu istniejącego		Obecnie na Obszarze Centrum zainstalowanych jest 13 kamer wizyjnych monitoringu Miasta. Do sterowania oraz przekazu obrazu na dyżurkę Straży Miejskiej usytuowanej w budynku Urzędu Miejskiego wykorzystano jedno i wielodomowy kabel światłowodowy ułożony na odcinku UM przy ul. Granicznej 21 do skrzyżowania ul. Okrzei z ul. Sienkiewicza . Kabel ułożony został w studzienkach TPSA oraz częściowo podwieszony do słupów trakcji tramwajowej.							
Cel projektu		Głównym celem projektu jest wzrost bezpieczeństwa obywateli na monitorowanym obszarze poprzez: zapobieganie rozbojom, kradzieżom, włamaniom. Zwiększenie skuteczności w wykrywaniu sprawców wykroczeń i przestępstw. Ograniczenia dewastacji urządzeń publicznych (ławki, znaki drogowe, graffiti itp.). Wczesne wykrywanie potencjalnych zagrożeń np. pożaru. Poprawa bezpieczeństwa w ruchu drogowym, kontrola natężenia ruchu drogowego i przepustowości na głównych ciągach komunikacyjnych miasta.							
Uzasadnienie celowości realizacji projektu		Projektowany system wizyjny planowany jest w rejonach miasta gdzie odnotowuje się największe natężenie ruchu pieszego i kołowego. Są to: główne drogi komunikacyjne miasta, punkty handlowe i gastronomiczne, place i skwery osiedlowe, miejsca tradycyjnych spotkań mieszkańców np. śródmiejski park im. „Hallera” wraz z przyległymi parkingami i placami zabaw, Plac Bema w Gołonogu. W zasięgu kamer znajdują się także tereny obiektów oświatowych i sportowo-kulturalnych.							
Efekty realizacji projektu		W pierwszym kwartale 2009 r. na obszarze dzielnicy Centrum Straż Miejska odnotowała 368 interwencji związanych z zakłóceniem porządku i bezpieczeństwa publicznego. W 52 przypadkach interwencja podejmowana była dzięki ujawnieniu zdarzenia przez operatora monitoringu wizyjnego.							
Harmonogram realizacji projektu:									
Planowe rozpoczęcie realizacji (mm.rrrr)					Planowe zakończenie realizacji (mm.rrrr)				
Wrzesień 2009					Listopad 2009				
Finansowanie projektu (podając koszty realizacji projektu należy opierać się na danych kosztorysowych, a w przypadku ich braku - na wysoce prawdopodobnych szacunkach)									
Źródło finansowania	2008	2009	2010	2011	2012	2013	2014	Razem	Udział %
Nakłady ogółem		1.000.000,00						1.000.000,00	100
Sektor publiczny									
Fundusze strukturalne*		850.000,00						850.000,00	85
Budżet państwa									
Samorząd terytorialny		150.000,00						150.000,00	15
Inne (jakie?)									

Spis tabel

Tabela 1. Wskaźniki demograficzne dla Dąbrowy Górniczej w latach 2006-2010	8
Tabela 2. Sytuacja mieszkaniowa w Dąbrowie Górniczej	9
Tabela 3. Skupiska lokali socjalnych w Dąbrowie Górniczej	10
Tabela 4. Poziom bezpieczeństwa publicznego w Dąbrowie Górniczej	11
Tabela 5. Pomoc społeczna udzielana w Dąbrowie Górniczej	13
Tabela 6. Bezrobocie w Dąbrowie Górniczej	13
Tabela 7. Sytuacja gospodarcza w Dąbrowie Górniczej	14
Tabela 8. Dochody miasta Dąbrowa Górnicza w przeliczeniu na 1 mieszkańca	15
Tabela 9. Sektor kultury w Dąbrowie Górniczej	16
Tabela 10. Stan środowiska przyrodniczego w Dąbrowie Górniczej	18
Tabela 11. Mocne i słabe strony rewitalizacji miasta Dąbrowa Górnicza	27
Tabela 12. Zewnętrzne szanse i zagrożenia rewitalizacji miasta Dąbrowa Górnicza	28
Tabela 13. Priorytety, problemy i cele strategiczne stanowiące wytyczne do Lokalnego Programu Rewitalizacji Dąbrowy Górniczej do roku 2020	33
Tabela 14. Obszary wymagające przekształceń, rehabilitacji i rekultywacji na podstawie „Studium uwarunkowań i kierunków zagospodarowania przestrzennego miasta Dąbrowa Górnicza”	35
Tabela 15. Miejscowe plany zagospodarowania przestrzennego istotne z perspektywy rewitalizacji w Dąbrowie Górniczej	36
Tabela 16. Miejskie programy sektorowe nawiązujące do procesu rewitalizacji Dąbrowy Górniczej	37
Tabela 17. Jednostki strukturalne obligatoryjne i fakultatywne objęte Lokalnym Programem Rewitalizacji Miasta Dąbrowa Górnicza	39
Tabela 18. Lista projektów rewitalizacyjnych zgłoszonych przez beneficjentów	60
Tabela 19. Lista propozycji projektów rewitalizacji w ramach tzw. „banku pomysłów” w zakresie przedsięwzięć rewitalizacyjnych	65
Tabela 20. Tabela finansowa Lokalnego Programu Rewitalizacji Dąbrowy Górniczej	68
Tabela 21. Wskaźniki realizacji celów operacyjnych	72

Spis map

Mapa 1. Strefy rewitalizacji miasta	19
Mapa 2. Obszar I: Centrum Ogólnomiejskie – Śródmieście	43
Mapa 3. Obszar II: Centrum Ogólnomiejskie – Reden	44
Mapa 4. Obszar III: Centrum Ogólnomiejskie – Gołonóg	45
Mapa 5. Obszar IV: Centrum Lokalne Ząbkowice	47
Mapa 6. Obszar V: Centrum Lokalne Strzemieszyce	48
Mapa 7. Obszar VI: Osiedla śródmieścia – Mydlice Płn. i Mydlice Płd.	49
Mapa 8. Obszar VII: Osiedla Gołonoga – osiedle Kasprzaka, tysiąclecia i Morcinka	50
Mapa 9. Obszar VIII: Śródmiejskie tereny poprzemysłowe	51
Mapa 10. Obszar IX: Tereny przyrodniczo-rekreacyjne w zespole dzielnic Łęknice– Korzeniec-Pogoria	52
Mapa 11. Obszar X: Tereny przyrodniczo-rekreacyjne w zespole dzielnic Łosień-Łęka-Okradzionów i dzielnicy Błędów	53

Spis rysunków

Rysunek 1. Strategie, programy i plany na poziomach regionalnym i lokalnym dotyczące rozwoju Dąbrowy Górniczej	30
Rysunek 2. Ramowy schemat wdrażania Lokalnego Programu Rewitalizacji Dąbrowy Górniczej ..	69
Rysunek 3: Ramowy schemat organizacji procesu wdrażania Lokalnego Programu Rewitalizacji Dąbrowy Górniczej	70

