


Dąbrowa Górnicza 25.06.2013r

BzrM.0003.697.2013

Artur Borowicz

Radny Rady Miejskiej w Dąbrowie Górniczej



*S. P. Meyer*  
Pan Zbigniew Podraza  
Prezydent Miasta Dąbrowa Górnicza

WYDZIAŁ ADMINISTRACYJNY  
Referat Organizacyjny

wpłynęło dnia 28.06.2013

### INTERPELACJA

dotyczy: utwardzenia nawierzchni drogi dojazdowej ul. 7 Szewców -  
łącząca ul. Kościelną z ul. Działki, obecnie oznaczona symbolem D1/1

Na wniosek mieszkańców zamieszkałych przy ul. 7 Szewców zwracam się z prośbą o pomoc w utwardzeniu drogi dojazdowej dla czterech posesji.

Mieszkańcy wyrażają chęć w partycypacji kosztów np. dowozu tłucznia lub innych.

Pragnę nadmienić, iż mieszkańcy tej ulicy kilkakrotnie zwracali się do UM Dąbrowa Górnicza o pomoc w w/w sprawie, jednak bezskutecznie.

Z poważaniem

*Artur Borowicz*

#### Załączniki:

1. pismo do radnego Artura Borowicza
2. korespondencja mieszkańców z UM Dąbrowa Górnicza
3. zdjęcia „drogi”
4. wyrys z Miejscowego Planu Zagospodarowania Przestrzennego

Przemysław Kreczko  
Ul. Storczyków 14/33  
41-303 Dąbrowa Górnicza  
kom. 507 091 833

Dąbrowa Górn. 06/06/2013

Sz. P. Artur Borowicz  
Radny Rady Miejskiej  
w Dąbrowie Górniczej

Zwracam się z uprzejmą prośbą o pomoc w rozwiązaniu problemu mieszkańców ul. 7 Szewców ( łącząca ul. Kościelną z ul. Działki ). Obecnie droga ta oznaczona symbolem D1/1 jest drogą gruntową nieutwardzoną.

W okresie intensywnych opadów deszczu oraz roztopów śniegu droga ta jest praktycznie nieprzejezdna, występują głębokie koleiny oraz ogromna ilość głębokiego błota ( załączone zdjęcia ).

W tym roku doszło do zalania przez błoto posesji nr 29 ( załączone zdjęcia ).

Kilkukrotnie zwracaliśmy się do UM Dąbrowa Górnicza , Wydział Komunikacji i Drogownictwa z prośbą o pomoc w ww sprawie, jednak bezskutecznie.

Rozumiejąc fakt, że droga przy której mieszkamy jest drogą boczną nie będącą priorytetem w budżecie miasta zaproponowaliśmy prowizoryczne utwardzenie tłuczniem drogowym tak aby tylko utrzymać przejezdność. Niestety również bez skutku.


Z wyrazami szacunku

Załączniki:

- kopie pism do UM
- zdjęcia
- mapa z wyrysu z Planu Zagospodarowania Przestrzennego

Zdjęcia zalanej błotem posesji nr 29 , wiosna 2013

Przemysław Kreczko  
Ul. Storczyków 14/33  
41-303 Dąbrowa Górnicza  
Tel. 507 091 833



Urząd Miejski w Dąbrowie Górniczej  
Wydział Komunikacji i Drogownictwa

Dotyczy: utwardzenia nawierzchni drogi D1/1 ( łącząca ul. Działki i ul. Kościelną ).

Zwracamy się z prośbą o utwardzenie nawierzchni drogi dojazdowej do naszych posesji. Jest to jedyna droga dojazdowa. W okresach roztopów i intensywnych opadów droga ta jest nieprzejezdna ze względu na rozmiękczenie nawierzchni dużą ilością wody i zalegającego błota ( patrz załączone zdjęcia).

Istniejący stan stwarza zagrożenia dla naszego zdrowia i mienia – utrudniony dojazd służb ratowniczych.

Droga D 1/1 została wyznaczona jako ulica dojazdowa pieszo-jezdna w „ Miejscowym Planie Zagospodarowania Przestrzennego miasta Dąbrowa Górnicza dla terenu położonego w dzielnicy Gołonóg – Rejon Wzgórze Gołonowskie” – patrz załącznik II Rozdział 4 §17.

Z poważaniem

Przemysław Kreczko

A handwritten signature in black ink, appearing to read 'Przemysław Kreczko'.

Zał.

1. Wypis i wyrys z „Miejscowego Planu Zagospodarowania Przestrzennego – Rejon Wzgórze Gołonowskie”
2. Zdjęcia nawierzchni drogi D1/1

Dąbrowa Górnicza 28.12.2017

Przemysław Kreczko  
Ul. Storczyków 14/33  
41-303 Dąbrowa Górnicza  
Tel. 507 091 833

Urząd Miejski w Dąbrowie Górniczej  
Wydział Komunikacji i Drogownictwa

Dotyczy: utwardzenia nawierzchni drogi D1/1 ( łącząca ul. Działki i ul. Kościelną ).

Zwracamy się z ponowną prośbą o utwardzenie nawierzchni drogi dojazdowej do naszych posesji. Jest to jedyna droga dojazdowa. W okresach roztopów i intensywnych opadów droga ta jest nieprzejezdna ze względu rozmiękczenie nawierzchni dużą ilością wody i zalegającego błota ( patrz załączone zdjęcia).

Istniejący stan stwarza zagrożenia dla naszego zdrowia i mienia – utrudniony dojazd służb ratowniczych.

Droga D 1/1 została wyznaczona jako ulica dojazdowa pieszo-jezdna w „ Miejscowym Planie Zagospodarowania Przestrzennego miasta Dąbrowa Górnicza dla terenu położonego w dzielnicy Gołonóg – Rejon Wzgórze Gołnoskie” – patrz załącznik II Rozdział 4 §17.

Do chwili obecnej wykonaliśmy na własny koszt prowizoryczne utwardzenie drogi na odcinku ok. 20 m.

Mając na uwadze fakt, że nie jest to droga priorytetowa prosimy o tymczasowe utwardzenie np. tłucznem drogowym zagęszczonym na odcinku ok. 50m i szerokości drogi 3m.

Z poważaniem

*Przemysław Kreczko*  
*Andrzej Kreczko* *Andrzej Janasz* *BT AK Kreczko*  
*Krzysztof Szewczuk* *Przemysław Kreczko*

Zat.

1. Wypis i wyrys z „Miejscowego Planu Zagospodarowania Przestrzennego – Rejon Wzgórze Gołonoskie”
2. Zdjęcia nawierzchni drogi D1/1



dnia 23.01.2012r.

WKD.7234.9.2013

Pan  
Przemysław Kreczko  
ul. Storczyków 14/33  
41-303 Dąbrowa Górnicza

W odpowiedzi na Pana pismo Wydział Komunikacji i Drogownictwa informuje, że po okresie zimowym w pierwszej kolejności zostaną przeprowadzone roboty polegające na doprowadzeniu głównych ciągów komunikacyjnych do przejezdności.


Po realizacji powyższego w ramach posiadanych środków finansowych będą prowadzone remonty chodników, jak również dróg dojazdowych do posesji.


*AG*



41-300 Dąbrowa Górnicza  
ul. Graniczna 21

Tel. (+48-32) 295 68 62  
Fax (+48-32) 295 67 92  
e-mail: komunikacja@dabrowa-gornicza.pl  
www.dabrowa-gornicza.pl









# WYRYS

z „Miejscowego Planu Zagospodarowania Przestrzennego miasta Dąbrowy Górniczej dla terenu położonego w dzielnicy Golonóg – Rejonie Wzgórza Golonoskiego”,  
zatwierdzonego Uchwałą Nr VI/110/2003 Rady Miejskiej w Dąbrowie Górniczej z dnia 26 lutego 2003 r., opublikowaną w Dz. Urz. Woj. Śląskiego nr 41/2003 z dnia 30.04.2003 r. poz.1180,  
dla działek ozn. nr. ewid. gr.: 89; 90; 61 oraz 62 k.m. 67 położonych przy ulicy Siedmiu Szewców w Dąbrowie Górniczej, znajdujących się na terenie oznaczonym symbolem 39MU.

WYKONANO W WYDZIALE URBANISTYKI I ARCHITEKTURY PRZEDSIĘWZIĘCIA W DĄBROWIE GÓRNICZEJ dn. 10.06.2008 r.

SKALA 1:2000

Za zgodność  
z oryginałem

WYDZIAŁ URBANISTYKI  
I ARCHITEKTURY

INSPEKTOR

