

**Uchwała Nr
Rady Miejskiej w Dąbrowie Górniczej
z dnia**

**w sprawie: przystąpienia do sporządzenia „Miejscowego planu zagospodarowania
przestrzennego miasta Dąbrowa Górnicza dla przebiegu gazociągu wysokiego ciśnienia
Swarzów -Tworzeń”**

Na podstawie art.7 ust.1 pkt 1 i art.18 ust.2 pkt 15 ustawy z dnia 8 marca 1990 roku o samorządzie gminnym (tekst jednolity Dz. U. z 2013r. poz. 594), w związku z art.14 ust.1, 4 ustawy z dnia 27 marca 2003 r. o planowaniu i zagospodarowaniu przestrzennym (tekst jednolity Dz. U. z 2012r. poz. 647 z późniejszymi zmianami)

na wniosek Prezydenta Miasta

**Rada Miejska w Dąbrowie Górniczej
uchwała**

§ 1

Przystąpić do sporządzenia „Miejscowego planu zagospodarowania przestrzennego miasta Dąbrowa Górnicza dla przebiegu gazociągu wysokiego ciśnienia Swarzędów –Tworzeń”.

§ 2

Granice obszaru opracowania określa załącznik graficzny w skali 1:10.000 stanowiący integralną część niniejszej uchwały.

§ 3

Wykonanie uchwały powierza się Prezydentowi Miasta Dąbrowa Górnicza.

§ 4

Uchwała wchodzi w życie z dniem podjęcia i podlega ogłoszeniu na tablicy ogłoszeń Urzędu Miejskiego.

Przewodnicząca Rady Miejskiej
w Dąbrowie Górniczej

Agnieszka Pasternak

Uzasadnienie

dot. przystąpienia do sporządzenia „**Miejscowego planu zagospodarowania przestrzennego miasta Dąbrowa Górnicza dla przebiegu gazociągu wysokiego ciśnienia Swarzędz - Tworzeń**”

Podjęcie niniejszej uchwały podyktowane jest wnioskiem złożonym przez Biuro Projektowe OTS-IP Sp. z o.o. z siedzibą w Krakowie przy ul. Juliusza Lea 112, działającego na zlecenie Spółki Operator Gazów Przesyłowych Gaz-System S.A. z siedzibą w Warszawie przy ul. Mszczonowskiej 4 Oddział w Tarnowie o sporządzenie miejscowego planu zagospodarowania przestrzennego w związku z planowaną budową gazociągu wysokiego ciśnienia DN700/MOP 8,4 MPa wraz z kablem światłowodowym i infrastrukturą towarzyszącą relacji Pogórska Wola – Tworzeń, dla zadania II - na odcinku Swarzędz-Tworzeń.

Obszar objęty uchwałą o przystąpieniu do sporządzenia „Miejscowego planu zagospodarowania przestrzennego miasta Dąbrowa Górnicza dla przebiegu gazociągu wysokiego ciśnienia Swarzędz -Tworzeń” przedstawiony został na załączniku graficznym. Granice planu miejscowego obejmują teren strefy kontrolowanej gazociągu o szerokości 12m oraz pas montażowy wzdłuż gazociągu o zmiennej szerokości. Maksymalnie szerokość terenu objętego planem wynosi 23m.

Planowana budowa gazociągu wysokiego ciśnienia DN 700/MOP 8,4 MPa relacji Pogórska Wola – Tworzeń, zadanie II na odcinku Swarzędz-Tworzeń, stanowi inwestycję celu publicznego o znaczeniu ponadlokalnym umieszczoną w „Koncepcji Przestrzennego Zagospodarowania Kraju 2030”, stanowiącą załącznik do Uchwały Nr 239 Rady Ministrów z dnia 13 grudnia 2011r., opublikowaną w Monitorze Polskim z 27 kwietnia 2012r. poz. 252).

Projektowany gazociąg przebiega przez kilkanaście gmin położonych w województwie małopolskim oraz dwie gminy położone w województwie śląskim – Sławków oraz Dąbrowa Górnicza (miejsce docelowe gazociągu - węzeł Tworzeń). Na terenie województwa małopolskiego gazociąg znalazł już umocowanie w opracowywanym obecnie projekcie zmiany Planu Zagospodarowania Przestrzennego Województwa Małopolskiego. W gminach województwa małopolskiego objętych przebiegiem gazociągu sporządzane są obecnie miejscowe plany zagospodarowania przestrzennego dla przedmiotowej inwestycji.

Zakres planu miejscowego obejmuje teren strefy kontrolowanej gazociągu o szerokości 12m (strefa kontrolowana - obszar wyznaczony po obu stronach osi gazociągu, w którym operator sieci gazowej podejmuje czynności w celu zapobieżenia działalności mogącej mieć negatywny wpływ na trwałość i prawidłową eksploatację gazociągu, wg Rozp. Min. Gosp. w sprawie warunków technicznych, jakim powinny odpowiadać sieci gazowe) umożliwiającej operatorowi przesyłu gazu dostęp do gazociągu. Po zrealizowaniu inwestycji w strefie kontrolowanej przywrócone zostanie przeznaczenie rolne terenów. Zakres planu miejscowego obejmuje również teren pasa montażowego o zmiennej szerokości (maksymalna szerokość pasa montażowego wynosi 11m), który jest niezbędny na czas realizacji prac. Po zrealizowaniu inwestycji przywrócone zostanie pierwotne przeznaczenie terenów objętych pasem montażowym.

Realizacja inwestycji wpisuje się w cele wspierania zrównoważonego rozwoju oraz we wdrażanie prawa wspólnotowego w dziedzinie ochrony środowiska – poprzez zwiększenie bezpieczeństwa energetycznego kraju, umożliwiając dywersyfikację dostaw gazu ziemnego z nowych źródeł, w tym dostawy paliwa ekologicznego.

Spodziewana skala oddziaływań inwestycji na środowisko będzie pomijalnie mała, gazociąg jest realizowany w najnowocześniejszych technologiach, przebiega przez tereny głównie rolne i zielone, które nadal będą użytkowane w ten sam sposób, a w miejscach wrażliwych, czy konfliktowych może być budowany podziemnym przepychem.

Wymogi techniczne i zabezpieczenie inwestycji:

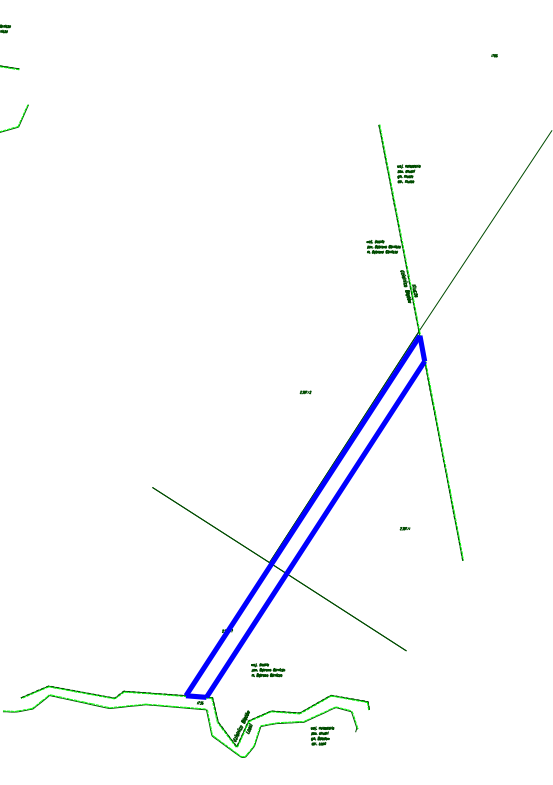
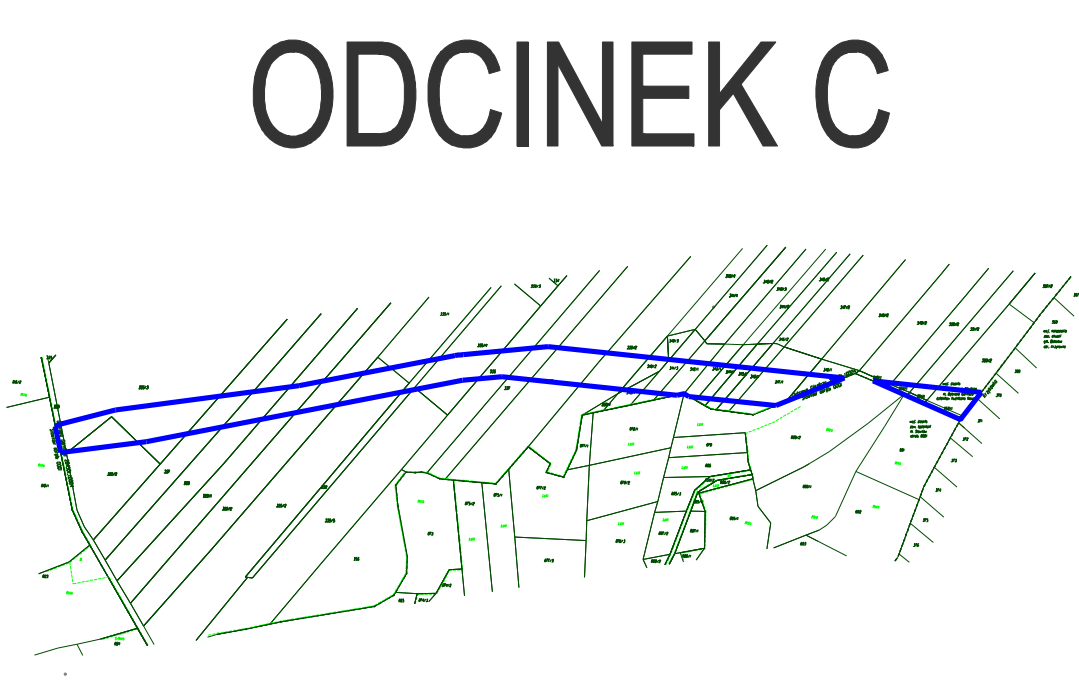
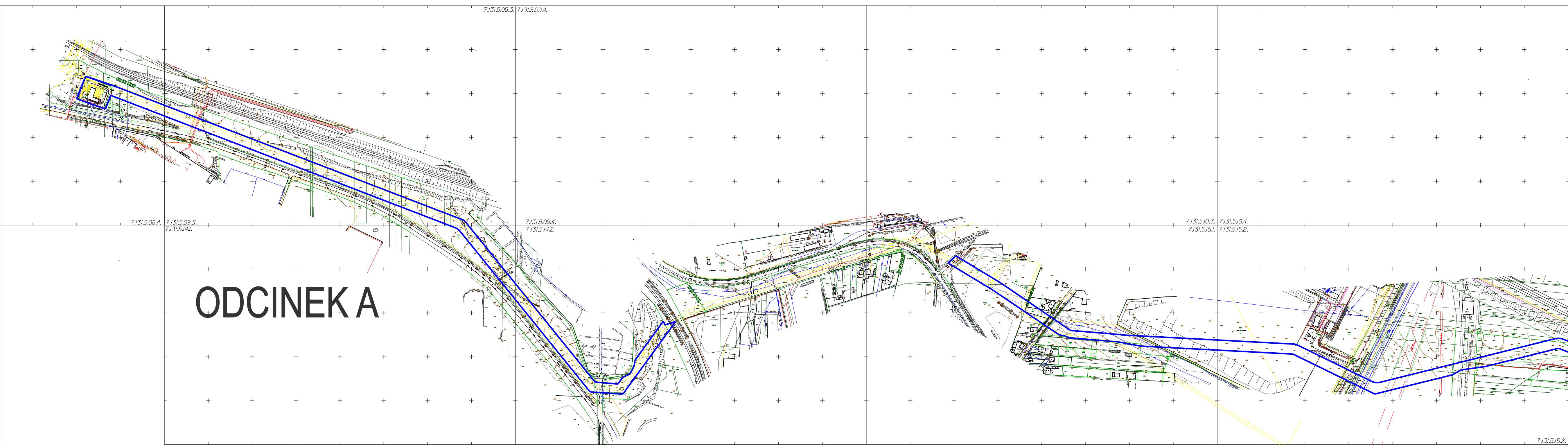
- o strefy kontrolowane będą się mieścić w pasach po 6 m od osi gazociągu, pas wolny od zadrzewień w terenach leśnych może być użytkowany jako rolny, bądź wykorzystywany dla celów gospodarki leśnej; celem wyznaczenia stref jest umożliwienie dostępu zewnętrznego, ze względów technologicznych do gazociągu;
- o realizowany wraz z gazociągiem kabel światłowodowy ma za cel wykrywanie wszelkich potencjalnych awarii, nieszczelności, bądź uszkodzeń; stanowić on będzie rodzaj automatycznego alarmu; lokalizacja gazociągu wynosi ok. 1,20 – 1,50 m pod ziemią (zewnętrzna powierzchnia przesyłowa), natomiast kabel światłowodowy zlokalizowany zostanie nad gazociągiem, na głębokości ok. 0,80 – 1,00m pod ziemią,

Ze względu na podziemny przebieg gazociągu – po jego realizacji nie przewiduje się negatywnych oddziaływań na otoczenie, jak również działań skumulowanych, czy transgranicznych. Realizacja inwestycji nie stwarza ryzyka dla zdrowia ludzi i nie stanowi zagrożenia dla środowiska.

Podjęcie niniejszej uchwały związane jest również z podpisanym w dniu 14.06.2013r. Porozumieniem o współpracy dla zadania pn. sporządzenie projektu „Miejscowego planu zagospodarowania przestrzennego miasta Dąbrowa Górnicza dla przebiegu gazociągu wysokiego ciśnienia Swarzów - Tworzeń” zgodnie z którym wszelkie koszty sporządzenia projektu planu miejscowego wraz z kompletem wymaganej dokumentacji planistycznej oraz wszelkie roszczenia związane z obniżeniem wartości nieruchomości na skutek uchwalenia planu miejscowego poniesie wykonawca, tj. Biuro Projektowe „OTS-IP Sp.z o.o.” z siedzibą w Krakowie.

W świetle powyższego zasadnym jest podjęcie niniejszej uchwały.

I Zastępca Prezydenta Miasta
Henryk Zaguła



ODCINEK C

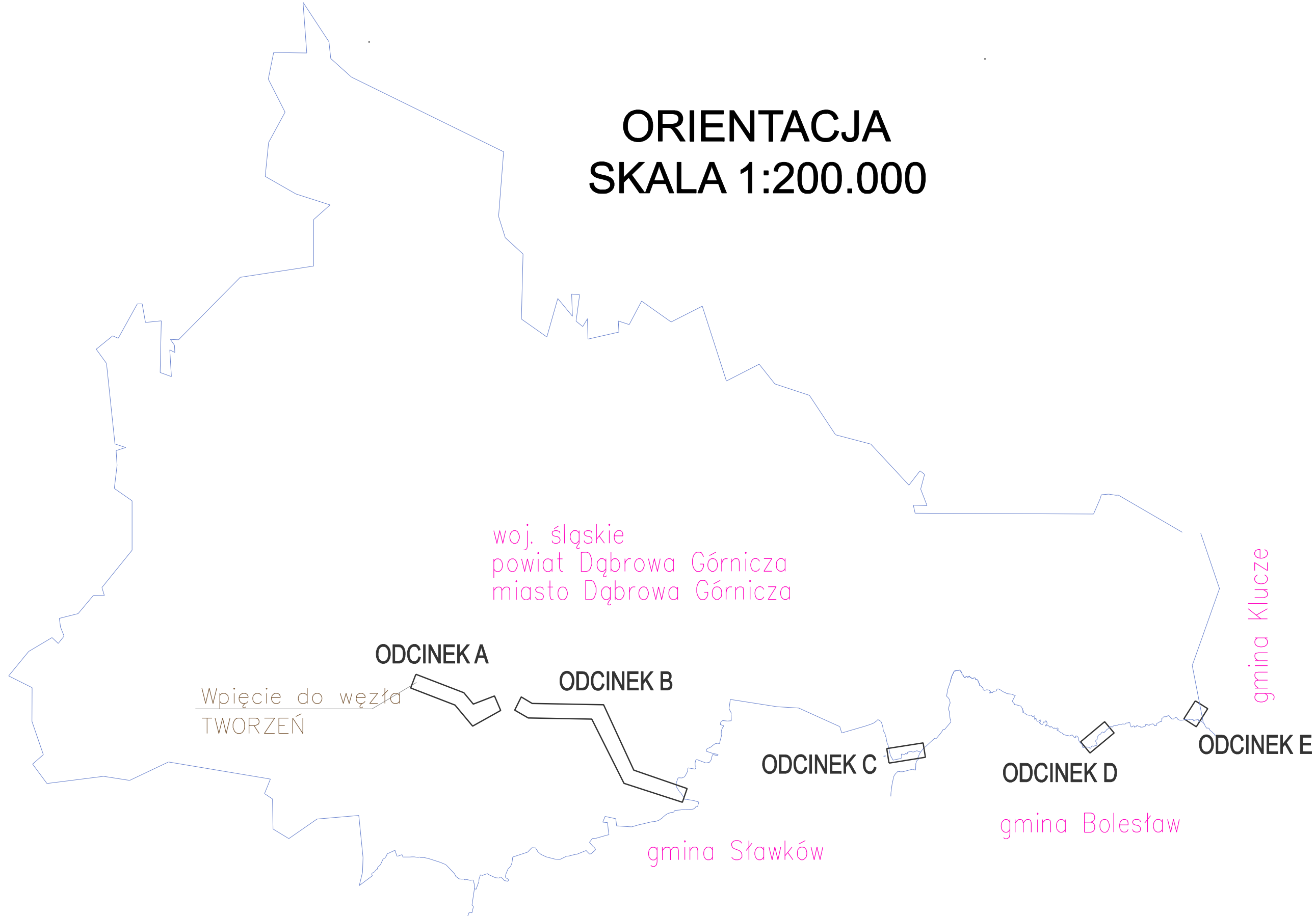
ODCINEK D

ODCINEK E

ODCINEK A

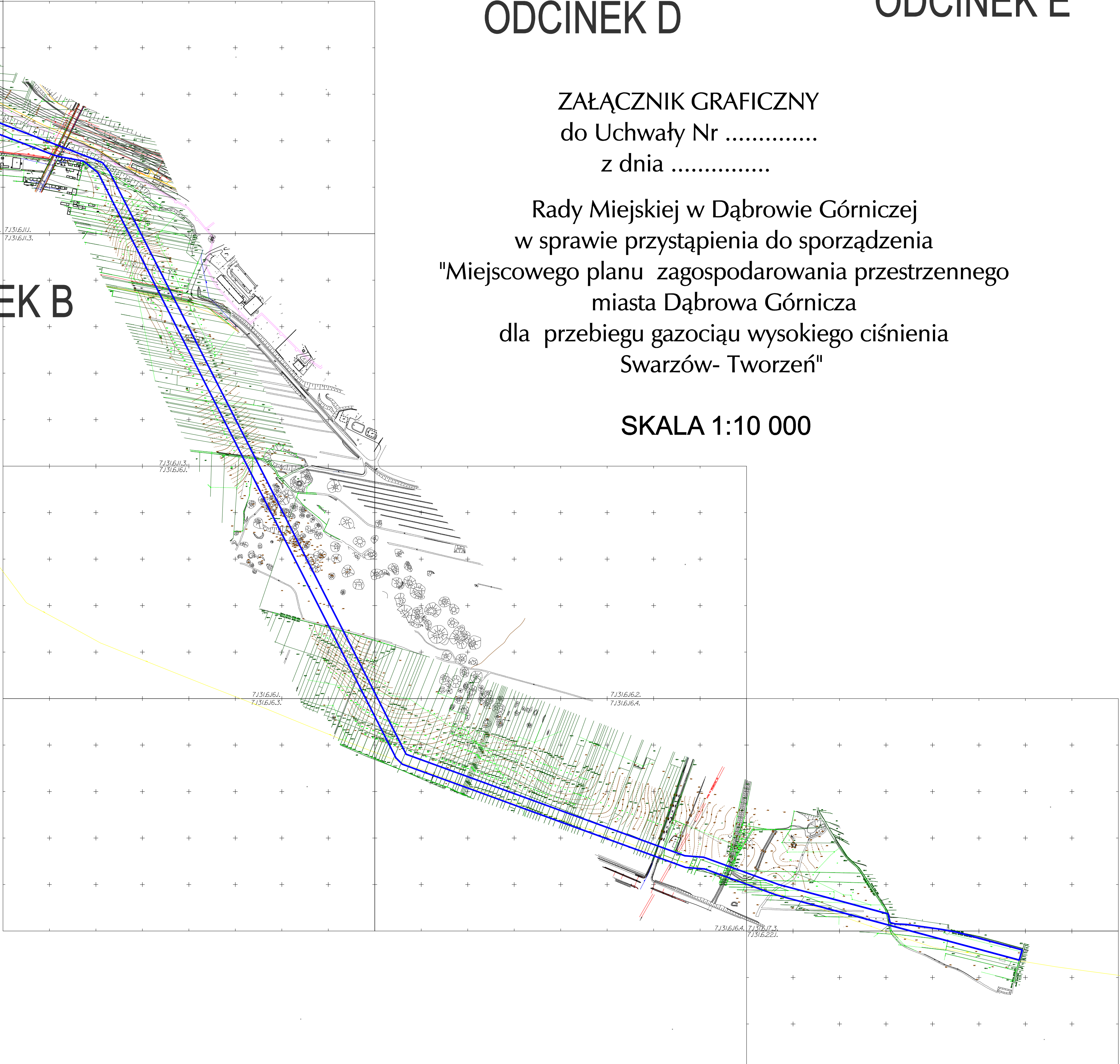
ODCINEK B

ORIENTACJA
SKALA 1:200.000



ZAŁĄCZNIK GRAFICZNY
do Uchwały Nr
z dnia
Rady Miejskiej w Dąbrowie Górniczej
w sprawie przystąpienia do sporządzenia
"Miejscowego planu zagospodarowania przestrzennego
miasta Dąbrowa Górnicza
dla przebiegu gazociągu wysokiego ciśnienia
Swarzów- Tworzeń"

SKALA 1:10 000



GRANICA OBSZARU OPRACOWANIA PLANU MIEJSCOWEGO