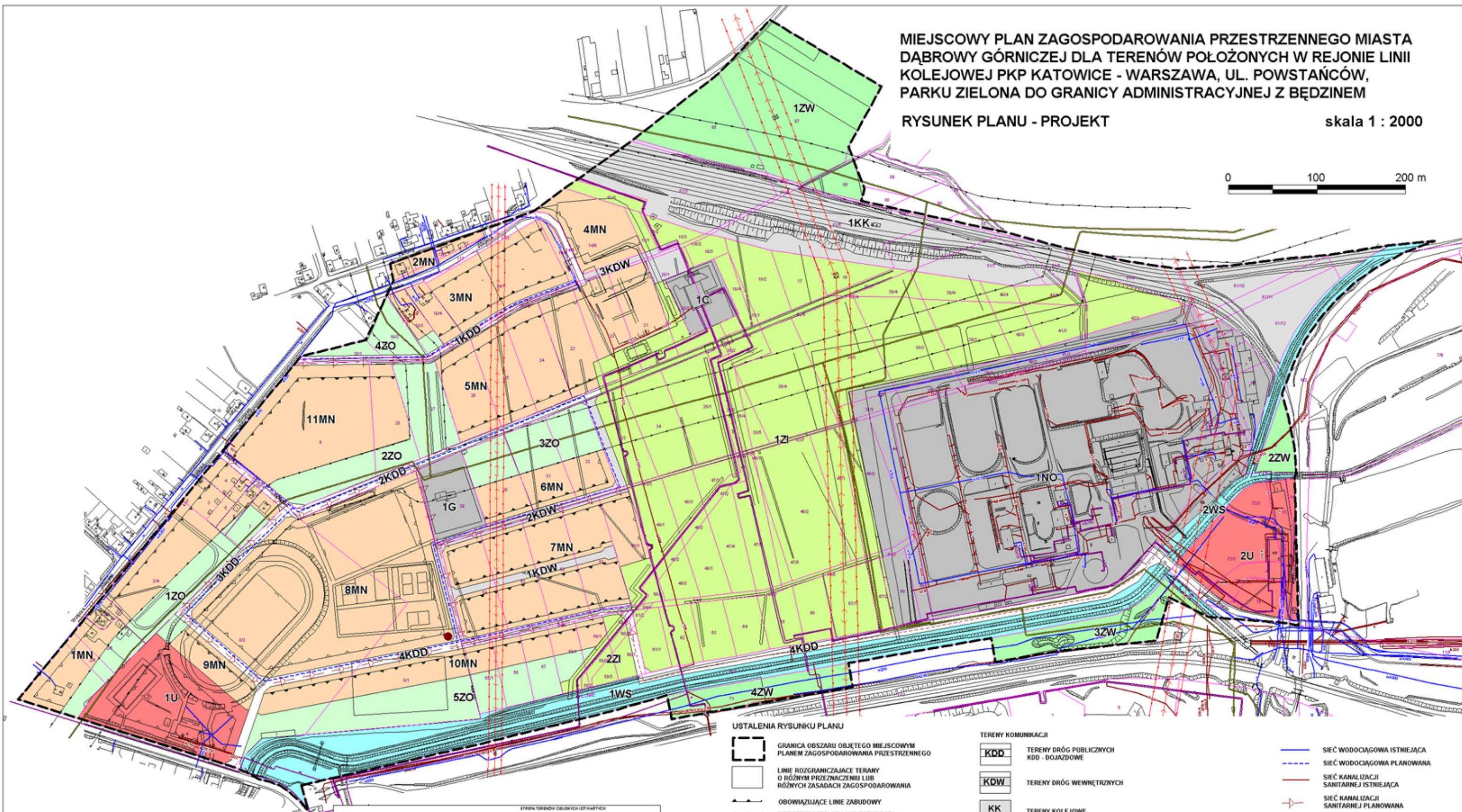


MIEJSOWY PLAN ZAGOSPODAROWANIA PRZESTRZENNEGO MIASTA  
DĄBROWY GÓRNICZEJ DLA TERENÓW POŁOŻONYCH W REJONIE LINII  
KOLEJOWEJ PKP KATOWICE - WARSZAWA, UL. POWSTAŃCÓW,  
PARKU ZIELONA DO GRANICY ADMINISTRACYJNEJ Z BĘDZINEM


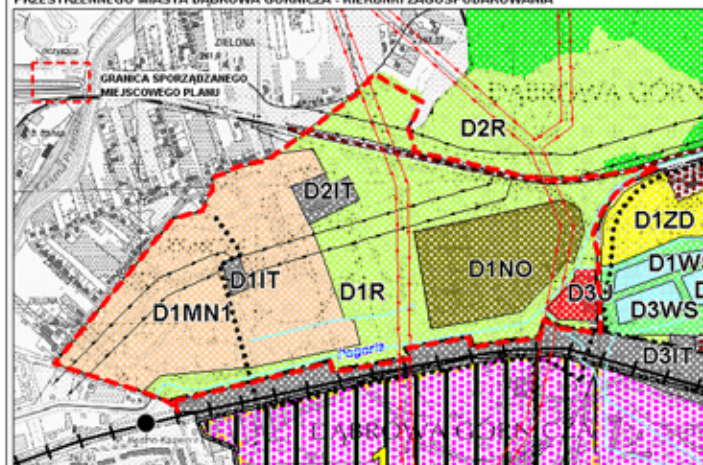
RYSUNEK PLANU - PROJEKT

skala 1 : 2000

0 100 200 m



WYRYS ZE STUDIUM UWARUNKOWAŃ I KIERUNKÓW ZAGOSPODAROWANIA  
PRZESTRZENNEGO MIASTA DĄBROWY GÓRNICZEJ - KIERUNKI ZAGOSPODAROWANIA



USTALENIA RYSUNKU PLANU

- GRANICA OBSZARU OBJĘTEGO MIEJSOWYM  
PLANEM ZAGOSPODAROWANIA PRZESTRZENNEGO
- LINIE ROZGRANICZAJĄCE TERENY  
O RÓŻNYM PRZEZNACZENIU LUB  
RÓŻNYCH ZASADACH ZAGOSPODAROWANIA
- OBOWIĄZUJĄCE LINIE ZABUDOWY
- NIEPRZEKRACZALNE LINIE ZABUDOWY

TERENY ZABUDOWY MIESZKANIOWEJ

- MN TERENY ZABUDOWY  
MIESZKANIOWEJ JEDNORODZINNEJ

TERENY ZABUDOWY USŁUGOWEJ

- U TERENY ZABUDOWY USŁUGOWEJ

TERENY ZIELI I WÓD

- ZO TERENY ZIELI PRZYMOWEJ
- ZI TERENY ZIELI IZOLACYJNEJ
- ZW TERENY ZIELI NIURZĄDZONEJ
- WS TERENY WÓD POWIERZCHNIOWYCH  
PŁYNĄCYCH

TERENY KOMUNIKACJI

- KDD TERENY DRÓG PUBLICZNYCH  
KDD - DOJAZDOWE
- KDW TERENY DRÓG WEWNĘTRZNYCH
- KK TERENY KOLEJOWE

TERENY INFRASTRUKTURY

- G GAZOWNICTWO
- NO OCZYSZCZALNIA ŚCIEKÓW
- C CIEPŁOWNICTWO

OZNACZENIA DODATKOWE - INFORMACYJNE

- NAPOWIERZNE SIECI ELEKTROENERGETYCZNE  
WYSOKICH I ŚREDNICH NAPIĘĆ WRAZ ZE STREFĄ TECHNICZNĄ
- GAZOCIĄGI WYSOKIEGO I PODWYŻSZONEGO  
ŚREDNIEGO CIŚNIENIA WRAZ ZE STREFĄ TECHNICZNĄ
- SIEĆ CIEPŁOWNICZA

- SIEĆ WODOCIĄGOWA ISTNIEJĄCA
- SIEĆ WODOCIĄGOWA PLANOWANA
- SIEĆ KANALIZACJI  
SANITARNEJ ISTNIEJĄCA
- SIEĆ KANALIZACJI  
SANITARNEJ PLANOWANA
- KOLEKTOR TŁOCZNY
- PRZEPOMPOWNIA ŚCIEKÓW
- GRANICE WŁASNOŚCI  
WRAZ Z NUMERAMI