

Dąbrowa Górnicza 03 marca 2009r.

**INFORMACJA
O STANIE BEZPIECZEŃSTWA
NA TERENIE MIASTA
ORAZ SPRAWOZDANIE Z DZIAŁALNOŚCI
KOMENDANTA MIEJSKIEGO POLICJI W
DĄBROWIE GÓRNICZEJ
W 2008 ROKU**

I. Efektywność działań w zakresie zwalczania przestępczości.

W okresie 2008 roku na terenie podległym Komendzie Miejskiej Policji w Dąbrowie Górniczej stwierdzono popełnienie 5308 przestępstw, w tym sprawcami 469 czynów były 218 osoby nieletnie. W 2007 roku stwierdzono popełnienie 5347 przestępstw, tj o 39 przestępstw więcej niż obecnie.

Z analizy kategorii popełnionych przestępstw wynika, że najczęstszymi i najbardziej uciążliwymi czynami były kradzieże mienia - 1451 zdarzeń, włamania - 513 zdarzeń, uszkodzenie mienia - 340 zdarzeń, rozboje - 231 zdarzeń, kradzież pojazdu - 105 zdarzeń.

Do kradzieży mienia najczęściej dochodziło w rejonie ul. Piłsudskiego - 77 przypadków, Królowej Jadwigi - 51 przypadki i rejonie ul. Poniatowskiego - 45, do włamań najczęściej dochodziło w rejonie ul. Piłsudskiego - 21 zdarzeń i ul. Legionów Polskich - 15 zdarzeń, a do uszkodzeń mienia najczęściej dochodziło przy ul. Łącznej - 17 i ul. Kościuszki - 13 zdarzeń, rozboje w liczbie 17 przypadków stwierdzono w rejonie ul. Królowej Jadwigi. Najwięcej skradzionych pojazdów w liczbie 10 szt. odnotowano w rejonie ul. Piłsudskiego.

Z analizy rejonów, w których najczęściej dochodzi do zdarzeń przestępczych wynika, że najwięcej czynów popełniono w rejonie ul. Piłsudskiego - 239 zdarzeń, Kościuszki - 143 zdarzeń, rejon ul. Królowej Jadwigi - 131, ul. Kasprzaka - 124, ul. Legionów Polskich - 116 zdarzeń. Największą ilość popełnionych przestępstw odnotowano na terenie podległym KMP Dąbrowa Górnicza w ilości 2612 zdarzeń, przestępczość na terenach podległych komisariatom była podobna i wyniosła KP I - 320 zdarzeń, KP II - 376 zdarzeń.

Funkcjonariusze KMP Dąbrowa Górnicza w analizowanym okresie czasu przeprowadzili 14856 interwencje, z czego 3815 domowych i 5951 publicznych, 5090 interwencje inne. Najwięcej interwencji przeprowadzono w rejonie ul. Piłsudskiego - 850, ul. Łączna - 621, Kościuszki - 617 i ul. Aleja Zwycięstwa - 555.

W oparciu o analizę wyników statystycznych za 2008 rok stwierdzić należy, że poziom zagrożenia przestępczością w roku bieżącym należy prognozować na poziomie zbliżonym do roku ubiegłego.

Natomiast na przestrzeni ostatnich czterech lat poziom zagrożenia przestępczością na terenie miasta Dąbrowa Górnicza przedstawiał się w następujący sposób.

Zagrożenie przestępczością ogółem

Tabela nr 1 – zagrożenie przestępczością ogółem w latach 2005 - 2008

	stwierdzone	wykryte
2005	6098	3341
2006	5556	3167
2007	5347	3064
2008	5308	3101

Wykres nr 1 - zagrożenie przestępczością ogółem w latach 2005 - 2008

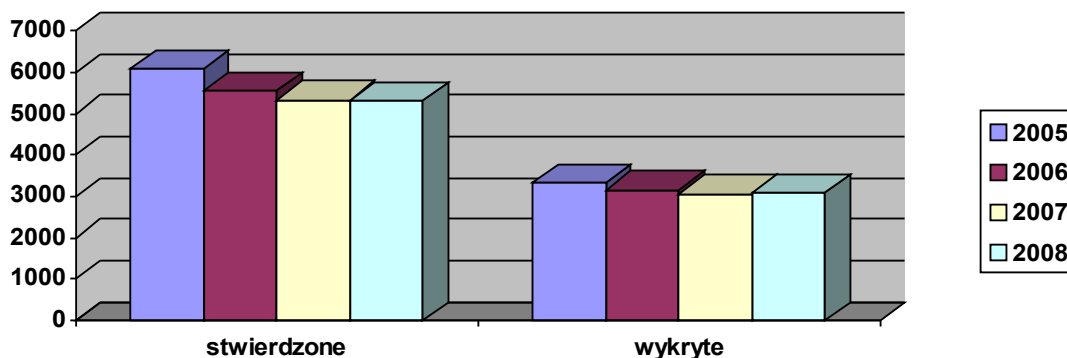
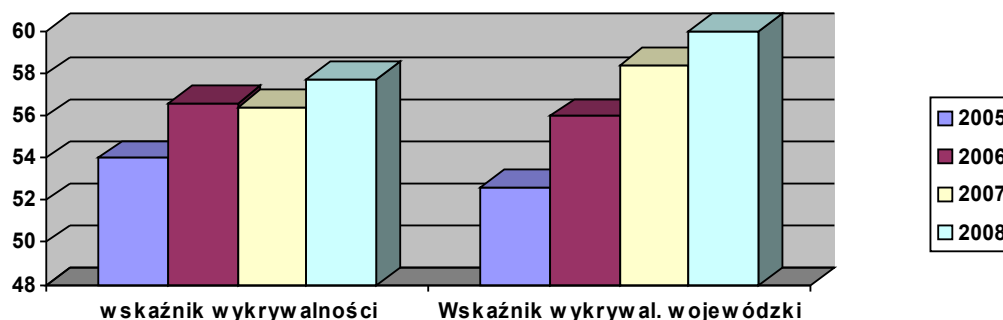


Tabela nr 1 i wykres nr 1 obrazują poziom spadku ilości przestępstw stwierdzonych w latach 2005 –2008. Jak widać z powyższych zestawień ilość przestępstw systematycznie malała natomiast ich wykrywalność, w liczbach bezwzględnych wzrastała i zawsze była większa niż w 2005 roku. Można zatem wysnuć wniosek, iż po początkowym dynamicznym obniżeniu zagrożenia poziom ilości przestępstw ogółem ustabilizuje się i prawdopodobnie utrzymywać będzie na zbliżonym poziomie do roku 2008.

Tabela nr 2 – wskaźnik wykrywalności sprawców przestępstw ogółem w latach 2005 –2008

	Wskaźnik wykrywalności	Wskaźnik wykrywal. wojewódzki
2005	54	52,6
2006	56,6	56,0
2007	56,4	58,4
2008	57,8	60,0

Wykres nr 2 - wskaźnik wykrywalności sprawców przestępstw ogółem w latach 2005 -2008



Powyższe dane obrazują poziom wskaźnika wykrywalności sprawców przestępstw ogółem KMP w Dąbrowie Górniczej w odniesieniu do wskaźnika wykrywalności w województwie śląskim (%). Jak wynika z powyższego wykresu i prognozy opartej o wyniki roku bieżącego poziom wskaźnika wykrycia sprawców przestępstw oscylować będzie na poziomie powyżej 50%. Również poziom dynamiki zagrożenia przestępczością obniżał się i zawsze był poniżej średniego poziomu dynamiki na poziomie województwa śląskiego. Dane w przedmiotowym zakresie prezentują tabela i wykres nr 3. Obecnie prognozować można ustabilizowanie się wskaźnika dynamiki na poziomie zbliżonym do roku poprzedniego. Wpływ na powyższe w znaczącym zakresie mieć będzie „przestępczość na obszarach kolejowych”, która w przypadku Dąbrowy Górniczej w znaczącej części sprowadza się do rejestracji przestępstw ujawnianych na stacji końcowej Dąbrowa Górnicza Towarowa, które w rzeczywistości zaistniały poza granicami miasta.

Wykres nr 3 – wskaźnik dynamiki przestępstw ogółem w latach 2006 - 2008

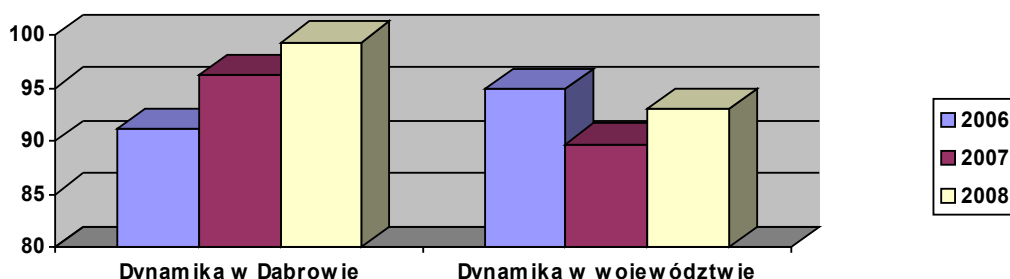


Tabela nr 3 - wskaźnik dynamiki przestępstw ogółem w latach 2006 - 2008

	Dynamika w Dąbrowie	Dynamika w województwie
2006	91,1	94,9
2007	96,2	89,7
2008	99,3	93,0

Systematycznie obniżał się też wskaźnik zagrożenia przestępczością ogółem na 10 tys. mieszkańców co przedstawia tabela i wykres nr 4.

Wykres nr 4 - wskaźnik zagrożenia przestępczością ogółem na 10 tys. mieszkańców 2006-2008

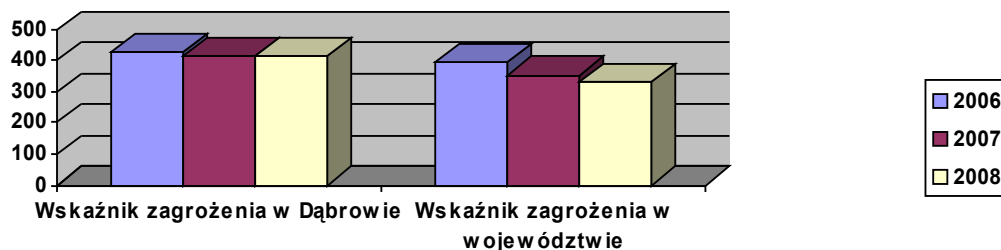


Tabela nr 4 - wskaźnik zagrożenia przestępczością ogółem na 10 tys. mieszkańców w latach 2006 - 2008

	Wskaźnik zagrożenia w Dąbrowie	Wskaźnik zagrożenia w województwie
2006	428,2	392,6
2007	413,6	353,2
2008	412,8	329,5

Zagrożenie przestępczością kryminalną.

W zakresie zwalczania i ograniczania przestępczości kryminalnej również odnotowano pozytywne trendy. Systematycznie z roku na rok spadała liczba stwierdzanych przestępstw kryminalnych. Odnotowywano jednocześnie wzrost wskaźnika wykrywalności sprawców tego rodzaju przestępstw.

Stan ten obrazują tabele i wykresy nr 5, 6, 7 i 8.

Wykres nr 5 – przestępstwa kryminalne (stwierdzone i wykryte) w latach 2005-2008

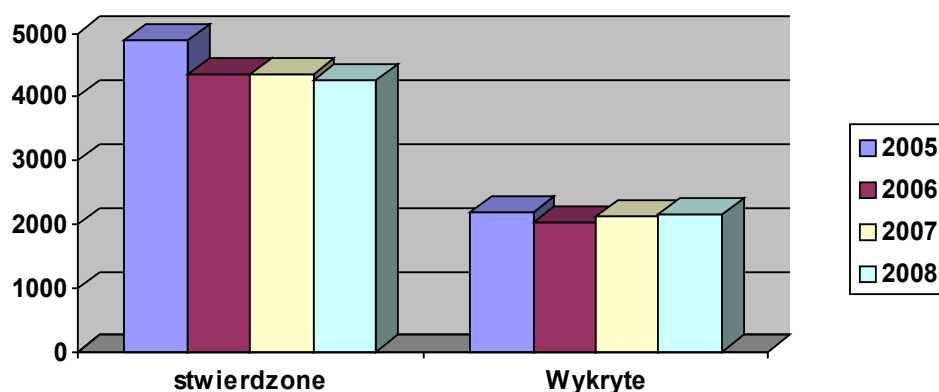


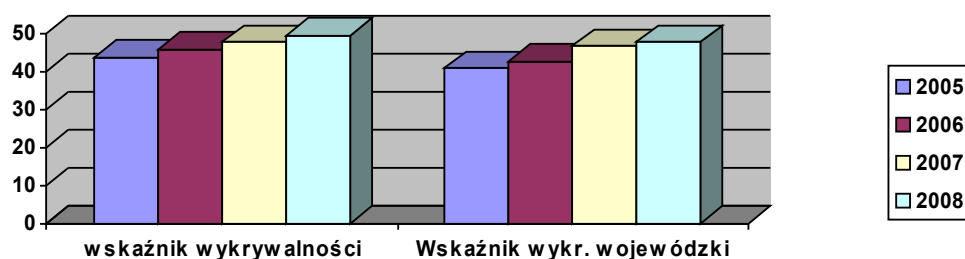
Tabela nr 5 – przestępstwa kryminalne (stwierdzone i wykryte) w latach 2005-2008

	Stwierdzone	Wykryte
2005	4901	2183
2006	4353	2016
2007	4352	2111
2008	4267	2144

Tabela nr 6 – wykrywalność przestępstw kryminalnych w latach 2005-2008

	Wskaźnik wykrywalności	Wskaźnik wykrywalności wojewódzki
2005	43,7	40,7
2006	45,9	42,7
2007	47,6	46,6
2008	49,6	47,8

Wykres nr 6 - wykrywalność przestępstw kryminalnych w latach 2005 – 2008



Jak wynika z powyższych zestawień w okresie ostatnich trzech lat na terenie miasta Dąbrowa Górnicza odnotowywano systematyczny spadek zagrożenia przestępczością kryminalną, z jednoczesnym poprawianiem wyników efektywności działań wykrywczych.

Wykres nr 7 - dynamika przestępstw kryminalnych w latach 2006-2008

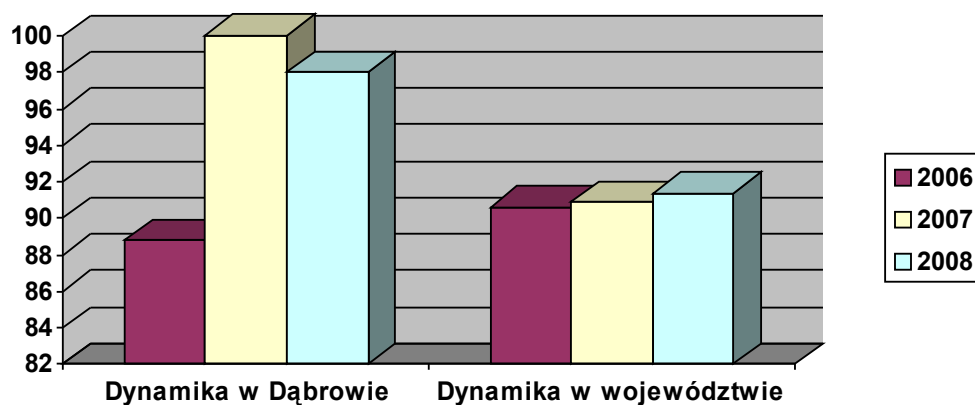


Tabela nr 7- dynamika przestępstw kryminalnych w latach 2006-2008

	Dynamika w Dąbrowie	Dynamika w województwie
2006	88,8	90,6
2007	100	90,9
2008	98	91,4

Wykres nr 8 – wskaźnik zagrożenia przestępstwami kryminalnymi w latach 2006-2008

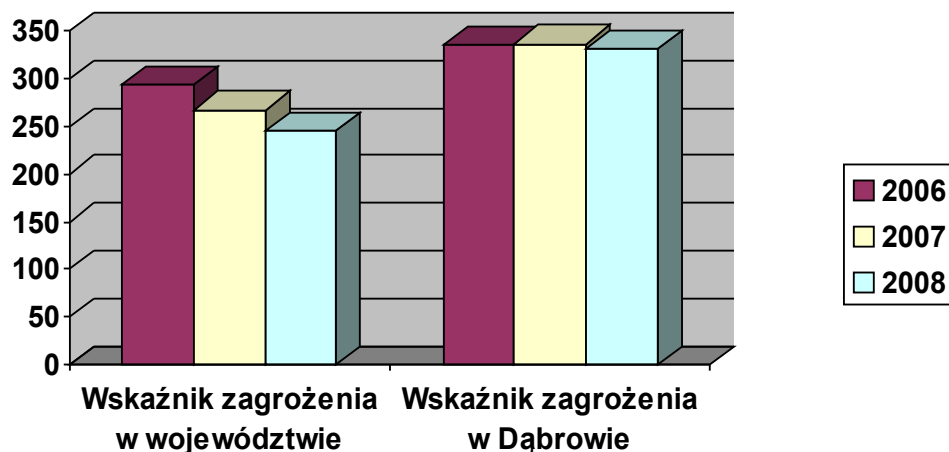
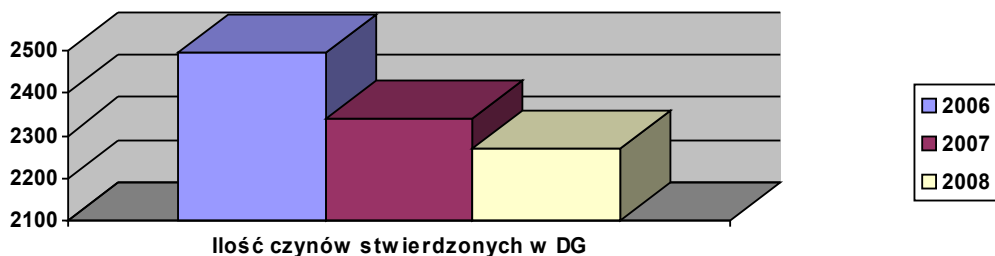


Tabela nr 8 – wskaźnik zagrożenia przestępstwami kryminalnymi w latach 2006 – 2008

	Wskaźnik zagrożenia w województwie	Wskaźnik zagrożenia w Dąbrowie
2006	293,2	335,5
2007	267,46	336,63
2008	245,03	331,91

Tabela i wykres nr 9 poziom zagrożenia w 5 wybranych kategoriach

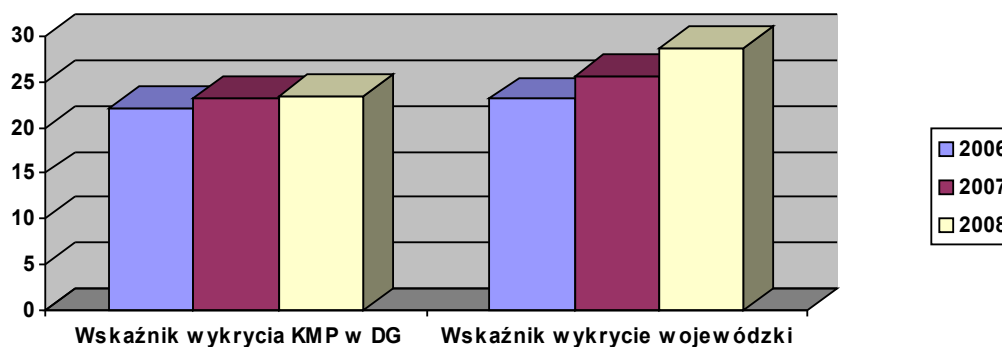
Rok	Ilość czynów stwierdzonych w DG	Wskaźnik wykrycia KMP w DG	Wskaźnik wykrycia wojewódzki
2006	2493	22,2	23,1
2007	2341	23,3	25,6
2008	2269	23,5	28,6



Jak wynika z powyższego zestawienia na przestrzeni ostatnich trzech lat ilość stwierdzanych przestępstw w „pięciu wybranych kategoriach” systematycznie malała.

Tabela i wykres nr 10 –wskaźnik wykrycia w „5 wybranych kategoriach w latach 2006 - 2008

Rok	Wskaźnik wykrycia KMP w DG	Wskaźnik wykrycie wojewódzki
2006	22,2	23,1
2007	23,3	25,6
2008	23,5	28,6



Na podstawie analizy powyższych danych stwierdzić należy, że na przestrzeni badanego okresu czasu liczba stwierdzonych przestępstw w tzw. 5 wybranych kategoriach znacząco spadła, jednocześnie wzrósł wskaźnik wykrycia sprawców przestępstw, który jest jednak niższy od wyznaczonego progu satysfakcji i niższy od poziomu wojewódzkiego wskaźnika „wykrycia”.

W rozbiciu na wybrane kategorie przestępstw stwierdzonych w 2008 roku w porównaniu do ubiegłego roku według danych statystycznych zagrożenie przestępczością przedstawia się to następująco.

Kategoria przestępstw	Przestępstwa stwierdzone			Wykrywalność			
				Wykryte		Wskaźnik wykry.	
	2007	2008	Wskaźnik dynamiki	2007	2008	2007	2008
Dane ogólne	5347	5308	99,3	3064	3101	56,4	57,8
Przestępstwa o charakterze kryminalnym	4352	4267	98,0	2111	2144	47,6	49,6

Przestępstwa o charakterze gospodarczym	365	446	122,2	343	403	93,7	90,4
Przestępstwa przeciwko życiu i zdrowiu	155	192	123,9	141	160	89,2	82,9
Przestępstwa przeciwko mieniu	3150	3082	97,8	1017	1034	31,5	33,0
Zabójstwo	2	2	100,0	3	2	100,0	100,0
Uszczerbek na zdrowiu	61	75	123,0	55	65	88,7	86,7
Bójka, lub Pobicie	58	74	127,6	47	59	81,0	78,7
Zgwałcenie	3	7	233,3	1	5	33,3	71,4
Kradzież cudzej rzeczy	1510	1451	96,1	247	226	15,8	15,3
Kradzież i kradzież poprzez włamanie do samochodu	148	105	70,9	16	15	10,5	14,0
Kradzież z włamaniem	583	513	88,0	132	97	21,9	18,0
Rozbój, kradzież rozbójnicza, wymuszenie rozbójnicze	190	231	121,6	120	151	63,2	65,4
Przeciwko funkcjonariuszowi publicznemu	192	155	80,7	190	157	99,0	100,0
O przeciwdziałaniu narkomanii	292	328	112,3	287	322	98,3	98,2

Przestępstwa Drogowe	415	427	102,9	410	418	98,8	97,9
W tym prowadzenie pojazdu przez osobę nietrzeźwą	358	369	103,1	358	369	100,0	100,0

Należy zaznaczyć, że rok 2008 był kolejnym, w którym odnotowano utrwalanie się spadkowej tendencji przestępczości kryminalnej. Zjawisku temu towarzyszy jednocześnie wzrost wskaźnika wykrywalności sprawców przestępstw.

Najbardziej zagrożone ulice na terenie Dąbrowy Górniczej na podstawie wybranych kategorii zdarzeń obrazują poniższe tabele i wykresy

Tabela i wykres nr 11 – najbardziej zagrożone w przestępstwa ulice na terenie Dąbrowy Górniczej w roku 2008

	Przestępstwa
Piłsudskiego	239
Kościuszki	143
Królowej Jadwigi	131
Kasprzaka	124
Legionów Polskich	116
Tysiąclecia	66

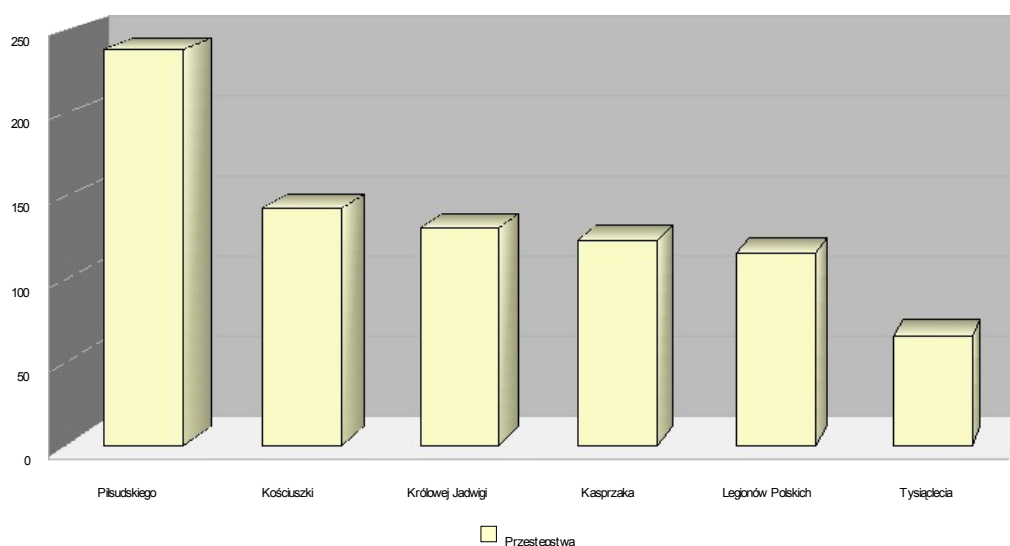


Tabela i wykres nr 12 – najbardziej zagrożone ulice przestępczością rozbójniczą na terenie Dąbrowy Górniczej w roku 2008

	Rozboje
Królowej Jadwigi	17
Kościuszki	15
Łączna	9
Legionów Polskich	6
Kasprzaka	6
Piłsudskiego	6
Korczaka	3
Konopnickiej	3

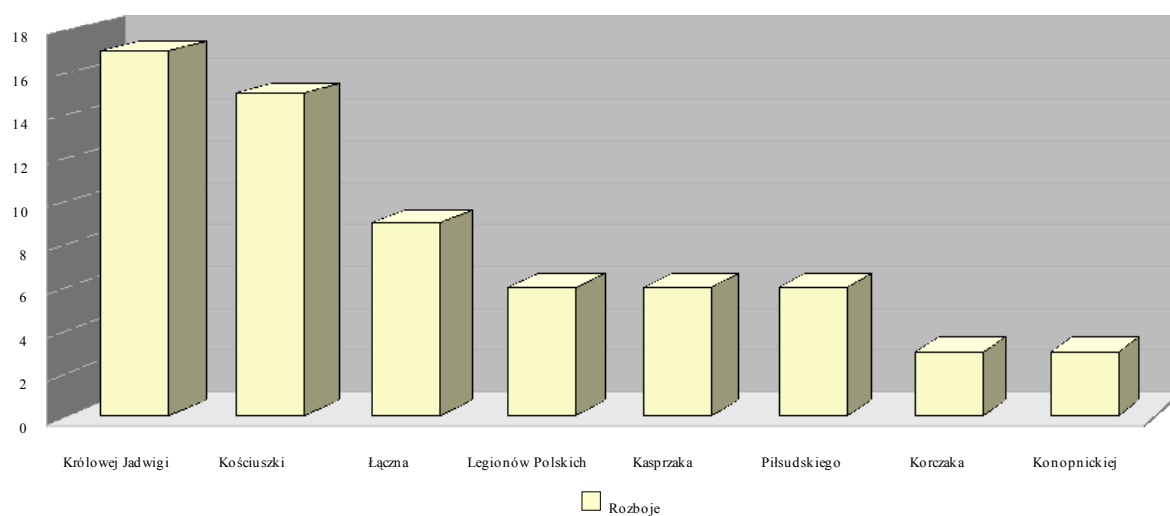


Tabela i wykres nr 13 – najbardziej zagrożone ulice w kategorii „pobicie” na terenie Dąbrowie Górniczej w roku 2008

	Pobicia
Kościuszki	5
Łączna	3
Aleja Zwycięstwa	3
Chemiczna	3
Kasprzaka	2
Królowej Jadwigi	2

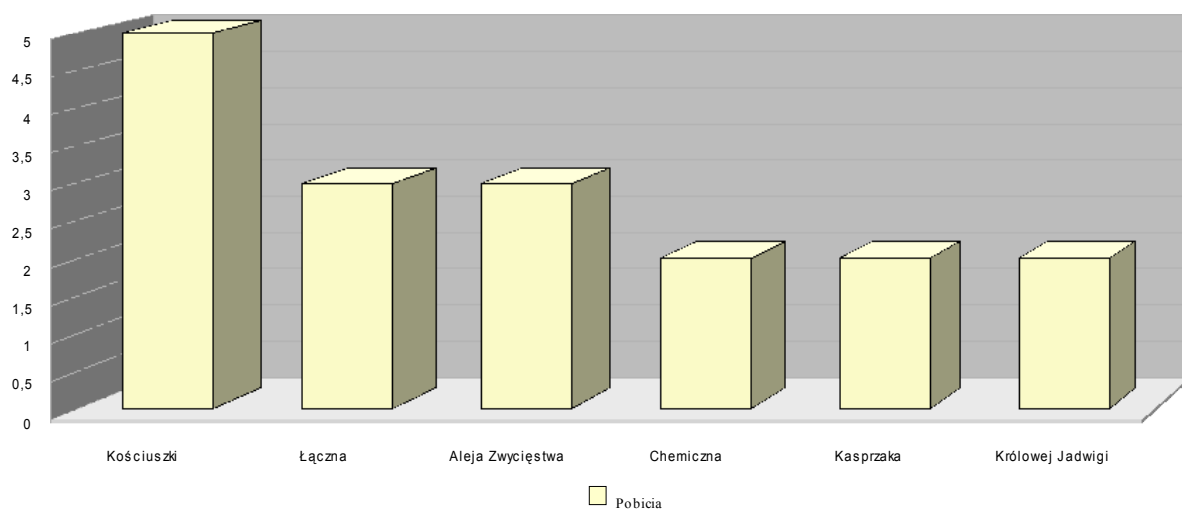
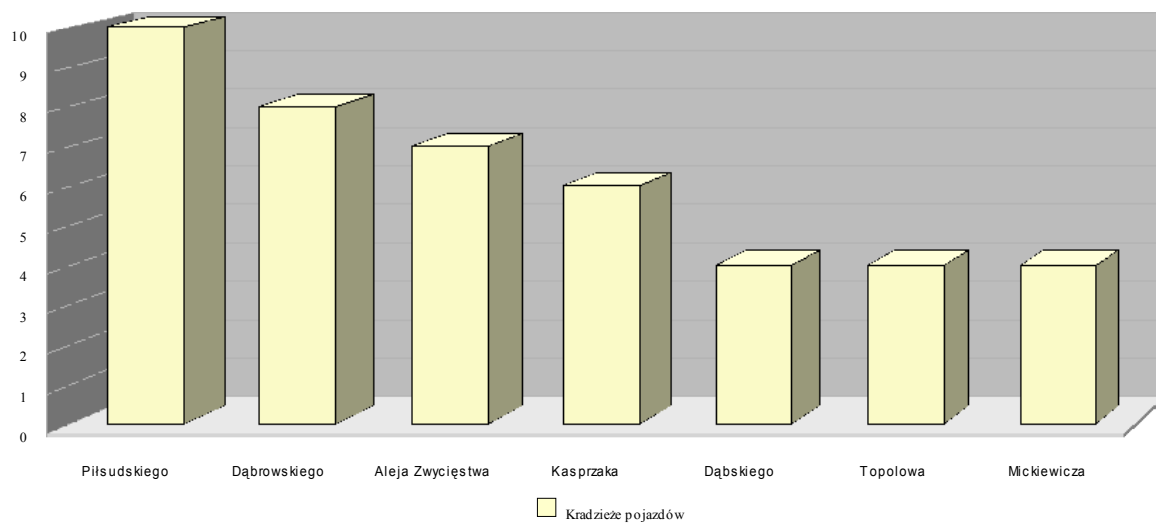


Tabela i wykres nr 14 – najbardziej zagrożone ulice w kategorii „kradzieże pojazdów” na terenie Dąbrowie Górniczej w roku 2008

	Kradzieże pojazdów
Piłsudskiego	10
Dąbrowskiego	8
Aleja Zwycięstwa	7
Kasprzaka	6
Dąbskiego	4
Topolowa	4
Mickiewicza	4



II.Stan zagrożenia bezpieczeństwa w ruchu drogowym

W analizowanym okresie czasu na terenie miasta Dąbrowa Górnicza odnotowano zaistnienie 171 wypadków drogowych, w wyniku, których 14 osób zginęło a 218 odniosło obrażenia ciała. Ponadto odnotowano zaistnienie 1545 kolizji drogowych.

W odniesieniu do ubiegłego roku liczba wypadków wzrosła o 7, a liczba osób zabitych wzrosła o 7. Ilość odnotowanych kolizji wynosiła i była większa o 75 od roku poprzedniego.

W zakresie działań na rzecz poprawy bezpieczeństwa w ruchu drogowym policjanci KMP w Dąbrowie Górniczej w 2008 roku :

- zatrzymali łącznie 411 nietrzeźwych kierujących,
- ukarano 10159 uczestników ruchu drogowego, w związku z popełnieniem wykroczenia, w tym 8899 kierujących i 1067 pieszych,
- wobec 648 uczestników ruchu drogowego wystąpiono z wnioskami o ukaranie, w związku z popełnionymi wykroczeniami w ruchu drogowym,
- zatrzymano 1365 dowody rejestracyjne.

Ponadto policjanci Sekcji Ruchu Drogowego w ramach działalności profilaktycznej przeprowadzili 36 pogadanek i prelekcji z młodzieżą szkolną i przedszkolakami.

Tabela i wykres nr 15 – najbardziej zagrożone w wypadki drogowe ulice na terenie Dąbrowy Górniczej w roku 2008

	Wypadki drogowe
Piłsudskiego	17
Droga Krajowa nr 1	11
Katowicka	9
Droga Krajowa nr 94	13
Królowej Jadwigi	2
Majewskiego	2
Legionów Polskich	2

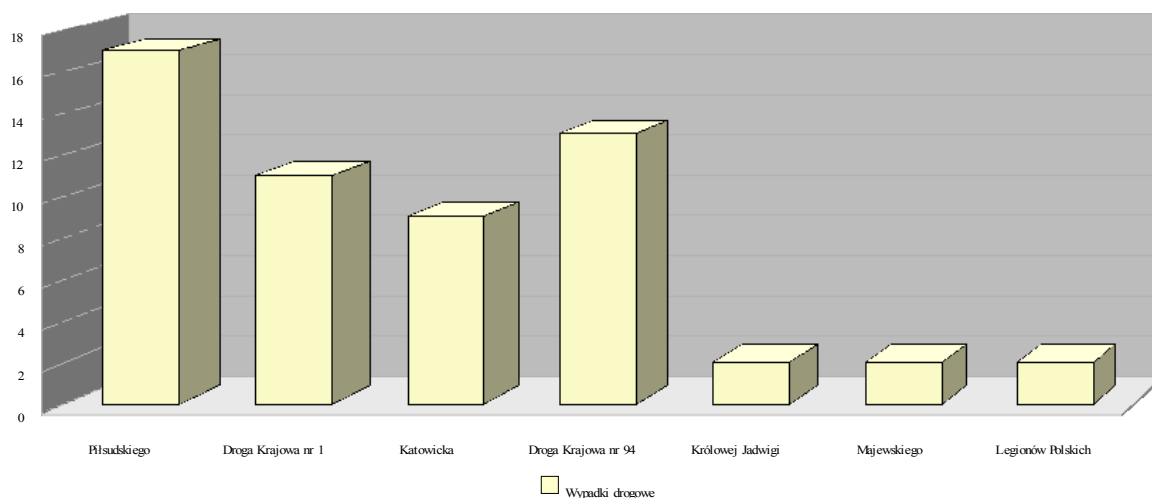


Tabela i wykres nr 16 – najbardziej zagrożone w nietrzeźwych kierujących ulice na terenie

Dąbrowy Górniczej w roku 2008

	Nietrzeźwi kierujący
Piłsudskiego	20
Królowej Jadwigi	7
Droga Krajowa nr 1	11
Kościuszki	5
Sobieskiego	5
Katowicka	3
Morcinka	2
Aleja Zwycięstwa	3

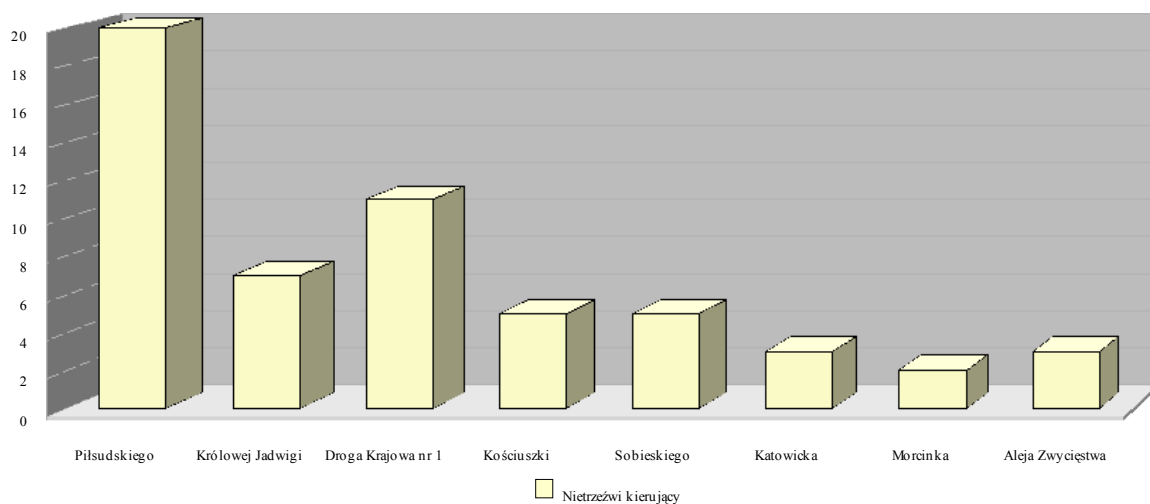


Tabela nr 17 – zestawienie zdarzeń drogowych na terenie Dąbrowy Górniczej w roku 2008 w odniesieniu do prostych odcinków drogi

		Liczba Zdarzeń	Liczba Wypadków	Liczba Zabitych	Liczba Rannych	Liczba Kolizji
Droga	Ulica					
K1	MANIFESTU LIPCOWEGO	121	10	2	16	111
K94	KATOWICKA	117	13	3	29	104
W790	GOŁONOSKA	5	1	0	1	4
	ŁASKOWA	13	5	0	8	8
	ŁAZOWSKA	1	0	0	0	1
	NULL	5	0	0	0	5
W796	ARMII KRAJOWEJ	16	3	0	3	13
	IDZIKOWSKIEGO	8	0	0	0	8
	ŁASKOWA	1	0	0	0	1
	SZOSOWA	3	0	0	0	3
	1 MAJA	6	0	0	0	6
	11 GO LISTOPADA	20	2	0	2	18
	3 MAJA	5	1	0	1	4
	3 POWSTANIA ŚLĄSKIEGO	2	0	0	0	2
	6 SIERPNIA	1	0	0	0	1
	ADAMIECKIEGO	3	1	0	1	2
	ALEJA ROŻ	1	0	0	0	1
	ALEJA RÓŻ	3	0	0	0	3
	ALEJA ZWYCIĘSTWA	9	1	0	1	8
	ALEJA ZWYCIĘSTWA	1	0	0	0	1
	ARMII KRAJOWEJ	1	0	0	0	1
	AUGUSTYNIKA	5	0	0	0	5
	BANDROWSKIEGO	3	1	0	1	2
	BATOREGO	6	0	0	0	6
	BIAŁEJ PRZEMSZY	3	1	0	3	2
	BOCZNA	1	0	0	0	1
	BRONIEWKIEGO	1	0	0	0	1
	BRONIEWSKIEGO	7	2	0	2	5
	BUDOWLANYCH	1	0	0	0	1
	CHEMICZNA	5	1	0	4	4
	CHOPINA	2	0	0	0	2
	CIEPLAKA	3	1	0	1	2
	CIPELAKA	2	0	0	0	2
	CZAPIŃSKIEGO	1	0	0	0	1
	DĄBROWSKIEGO	16	2	0	2	14
	DĄBROWSZCZAKÓW	2	0	0	0	2
	DĄBSKIEGO	1	0	0	0	1
	DĘBOWA	1	1	0	1	0
	DŁUGA	3	0	0	0	3
	DOJAZDOWA	1	0	0	0	1
	DROGA DOJAZDOWA DO MAJEWSKIEGO	1	0	0	0	1
	FURMANA	1	0	0	0	1
	GŁÓWNA	3	0	0	0	3
	GOŁONOSKA	1	0	0	0	1
	GOSPODARCZA	2	0	0	0	2
	GRABICIŃSKA	1	0	0	0	1
	GRABOCIŃSKA	1	0	0	0	1
	GRANICZNA	4	1	0	1	3
	GRUSZCZYŃSKIEGO	1	0	0	0	1
	GWARDII LUDOWEJ	6	1	0	1	5
	HALLERCZYKÓW	5	1	1	0	4
JASNA		4	1	1	4	3

Tabela nr 18 – zestawienie zdarzeń drogowych na terenie Dąbrowy Górniczej w roku 2008 w odniesieniu do skrzyżowań dróg

		Liczba Zdarzeń	Liczba Wypadków	Liczba Zabitych	Liczba Rannych	Liczba Kolizji
Skrzyżowanie 2	Ulica					
		936	114	13	148	822
[MANIFESTU LIPCOWEGO] X [ARMII KRAJOWEJ]		1	0	0	0	1
[MANIFESTU LIPCOWEGO] X [KONSTYTUCJI]		7	0	0	0	7
[MANIFESTU LIPCOWEGO] X [KRYNICZNA]		4	0	0	0	4
[MANIFESTU LIPCOWEGO] X [KUSOCIŃSKIEGO]		23	1	0	1	22
[MANIFESTU LIPCOWEGO] X [KUSOCIŃSKIEGO]		1	0	0	0	1
[KATOWICKA] X [11 GO LISTOPADA]		22	3	0	7	19
[KATOWICKA] X [DOJAZD DO MIKROHUTA]		1	0	0	0	1
[KATOWICKA] X [DOJAZD DO MIKROHUTY]		3	0	0	0	3
[KATOWICKA] X [DROGA DOJAZDOWA DO MIKROHUTY]		8	1	0	2	7
[KATOWICKA] X [MIKROHUTA]		2	0	0	0	2
[KATOWICKA] X [TYSIĄCLECIA]		7	0	0	0	7
[KATOWICKA] X [WYJAZ Z MIKROHUTY]		1	0	0	0	1
[KATOWICKA] X [ZAKAWIE]		8	1	0	3	7
[KATOWICKA] X [ZEMBY]		1	0	0	0	1
[GOŁONOSKA] X [KOKSOWNICZA]		1	0	0	0	1
[GOŁONOSKA] X [ŁASKOWA]		2	0	0	0	2
[GOŁONOSKA] X [ZĄBKOWICKA]		1	0	0	0	1
[ŁASKOWA] X [BIAŁEJ PRZEMSZY]		2	0	0	0	2
[ŁASKOWA] X [GOŁONOSKA]		4	0	0	0	4
[ŁASKOWA] X [GOŁONOWSKA]		1	1	0	1	0
[ŁASKOWA] X [ŁĄZY BŁĘDOWSKIE]		1	0	0	0	1
[W790] X [KATOWICKA]		3	0	0	0	3
[W790] X [KOKSOWNICZA]		4	0	0	0	4
[W790] X [SKŁADOWA]		1	0	0	0	1
[W790] X [STRZEMIESZYCKA]		1	0	0	0	1
NULL		2	0	0	0	2
[ALEJA ZWYCIĘSTWA] X [ARMII KRAJOWEJ]		1	0	0	0	1
[ARMII KRAJOWEJ] X [ALEJA ZWYCIĘSTWA]		1	0	0	0	1
[ARMII KRAJOWEJ] X [ALEJA ZWYCIĘSTWA]		1	0	0	0	1
[ARMII KRAJOWEJ] X [CHEMICZNA]		2	0	0	0	2
[ARMII KRAJOWEJ] X [DWORCOWA]		2	0	0	0	2
[ARMII KRAJOWEJ] X [MANIFESTU LIPCOWEGO]		3	1	0	1	2
[ARMII KRAJOWEJ] X [OSIEDLE ROBOTNICZE]		3	0	0	0	3
[ARMII KRAJOWEJ] X [OSIEDLE ROBOTNICZE]		1	0	0	0	1
[ARMII KRAJOWEJ] X [SZOSOWA]		1	0	0	0	1
[ARMII KRAJOWEJ] X [TULIPANOWA]		2	0	0	0	2
[SOSNOWA] X [DOLOMITOWA]		1	0	0	0	1
[1 MAJA] X [KRÓLOWEJ JADWIGI]		1	1	0	1	0
[11 GO LISTOPADA] X [KRASIŃSKIEGO]		1	0	0	0	1
[11 GO LISTOPADA] X [LEŚNA]		3	0	0	0	3
[11 GO LISTOPADA] X [LETNIA]		1	0	0	0	1
[11 GO LISTOPADA] X [MAJAKOWSKIEGO]		1	0	0	0	1

[11 GO LISTOPADA] X [MICKIEWICZA]	1	0	0	0	1
[11 GO LISTOPADA] X [NOWOCMENTARNA]	1	0	0	0	1
[11 GO LISTOPADA] X [PIŁSUDSKIEGO]	1	0	0	0	1
[11 GO LISTOPADA] X [TYSIĄCLECIA]	2	0	0	0	2
[11 GO LISTOPADA] X [WYJAZD Z OSIEDLA]	1	0	0	0	1
[11 GO LISTOPADA] X [WYJAZD Z OSIEDLA PIŁSUDSKIEGO]	1	0	0	0	1
[11 GO LISTOPADA] X [WYJAZD Z OSIEDLA SIKORSKIEGO]	1	0	0	0	1
[11 GO LISTOPADA] X [WYJAZD Z REAL]	1	0	0	0	1
[11 LISTOPADA] X [DOJAZD DO OSIEDLA]	1	0	0	0	1
[3 MAJA] X [DĄBROWSKIEGO]	3	0	0	0	3
[3 MAJA] X [OKRZEI]	1	0	0	0	1
[6 SIERPNIA] X [MICKIEWICZA]	1	0	0	0	1
[ALEJA RÓŻ] X [KATOWICKA]	1	0	0	0	1
[ALEJA RÓŻ] X [ADAMIECKIEGO]	5	1	0	1	4
[ALEJA RÓŻ] X [BATOREGO]	1	0	0	0	1
[ALEJA RÓŻ] X [KATOWICKA]	1	0	0	0	1
[ALEJA RÓŻ] X [KRÓLOWEJ JADWIGI]	4	0	0	0	4
[ALEJA RÓŻ] X [LEGIONÓW POLSKICH]	8	2	0	2	6
[ALEJA ZWYCIĘSTWA] X [KONSTYTUCJI]	1	0	0	0	1
[ALEJA ZWYCIĘSTWA] X [KUSOCIŃSKIEGO]	1	0	0	0	1
[ALEJA ZWYCIĘSTWA] X [OŚWIECENIA]	1	0	0	0	1
[ALEJA ZWYCIĘSTWA] X [RAPACKIEGO]	1	0	0	0	1
[ALEJA ZWYCIĘSTWA] X [TETMAJERA]	1	1	0	1	0
[AUGUSTYNIKA] X [CIPEŁAKA]	1	0	0	0	1
[AUGUSTYNIKA] X [KOŁŁATAJA]	1	0	0	0	1
[AUGUSTYNIKA] X [KOPERNIKA]	4	2	0	2	2
[AUGUSTYNIKA] X [PONIATOWSKIEGO]	2	0	0	0	2
[AUGUSTYNIKA] X [TRAUGUTTA]	1	0	0	0	1
[BANDROWSKIEGO] X [3 MAJA]	1	0	0	0	1
[BANDROWSKIEGO] X [KOŚCIUSZKI]	1	0	0	0	1
[BATOREGO] X [ALEJA RÓŻ]	1	0	0	0	1
[BIAŁEJ PRZEMSZY] X [GÓRNA]	1	0	0	0	1
[BIAŁEJ PRZEMSZY] X [RUDY]	1	0	0	0	1
[CUPIAŁA] X [ŁĄCZĄCA]	1	0	0	0	1
[DĄBROWSKIEGO] X [3 MAJA]	1	0	0	0	1
[DĄBROWSKIEGO] X [3 MAJA]	5	1	0	1	4
[DĄBROWSKIEGO] X [KOŚCIUSZKI]	1	0	0	0	1
[DĄBROWSKIEGO] X [SIENKIEWICZA]	1	1	0	1	0
[DĄBROWSKIEGO] X [STRUGA]	3	0	0	0	3
[DĘBOWA] X [JAWOROWA]	1	0	0	0	1
[DŁUGA] X [LEŚNA]	1	0	0	0	1
[DROGA ŁĄCZĄCA DK-94 Z MAJEWSKIEGO] X [KATOWICKA]	1	0	0	0	1
[GAŁCZYŃSKIEGO] X [ŚREDNIA]	1	0	0	0	1
[GŁÓWNA] X [SKŁADOWA]	1	0	0	0	1
[GOŁONOSKA] X [W790]	1	0	0	0	1
[GOSPODARCZA] X [SZOSOWA]	1	0	0	0	1
[GOSPODARCZA] X [ZWIĄZKU ORŁA BIAŁEGO]	1	0	0	0	1
[GÓRNICZA] X [KOŚCIUSZKI]	1	0	0	0	1
[GÓRNICZA] X [WOJSKA POLSKIEGO]	1	0	0	0	1
[GÓRNIKÓW REDENU] X [PLAC WOLNOŚCI]	1	0	0	0	1
[GRANICZNA] X [DOLNA]	1	0	0	0	1
[GRANICZNA] X [DUTKIEWICZA]	1	0	0	0	1
[GRANICZNA] X [TWARDA]	1	0	0	0	1
[GRANICZNA] X [ZAGŁĘBIA DĄBROWSKIEGO]	2	0	0	0	2

[GWARDII LUDOWEJ] X [ŁĄCZNA]	1	0	0	0	1
[GWARDII LUDOWEJ] X [POGORIA]	1	0	0	0	1
[GWARDII LUDOWEJ] X [SADOWA]	1	0	0	0	1
[IDZIKOWSKIEGO] X [KRÓLEWSKA]	1	0	0	0	1
[JANOWSKA] X [SKALSKIEGO]	1	0	0	0	1
[JAWOROWA] X [LUDOWA]	2	0	0	0	2
[KASPRZAKA] X [BUDOWLANYCH]	2	0	0	0	2
[KASPRZAKA] X [KOSMONATÓW]	2	1	0	1	1
[KASPRZAKA] X [KOSMONAUTÓW]	3	1	0	1	2
[KASPRZAKA] X [LASKI]	3	0	0	0	3
[KASPRZAKA] X [PIŁSUDSKIEGO]	2	0	0	0	2
[KAZDĘBIE] X [W790]	2	0	0	0	2
[KAZIMIERZOWSKA] X [STASZICA]	1	0	0	0	1
[KILIŃSKIEGO] X [NIEMCEWICZA]	1	0	0	0	1
[KOKSOWNICZA] X [W790]	1	0	0	0	1
[KOKSOWNICZA] X [GŁÓWNA]	2	1	0	1	1
[KOKSOWNICZA] X [W790]	2	0	0	0	2
[KOLEJOWA] X [KONOPNICKIEJ]	3	0	0	0	3
[KONOPNICKIEJ] X [CIEPLAKA]	2	1	0	1	1
[KONOPNICKIEJ] X [KOLEJOWA]	1	0	0	0	1
[KONOPNICKIEJ] X [KOPERNIKA]	1	0	0	0	1
[KONOPNICKIEJ] X [LIMANOWSKIEGO]	1	0	0	0	1
[KONOPNICKIEJ] X [ŚLIWIŃSKIEGO]	1	0	0	0	1
[KONTYTUCJI] X [UJEJSKA]	1	0	0	0	1
[KOPERNIKA] X [AUGUSTYNIKA]	2	0	0	0	2
[KOPERNIKA] X [KONOPNICKIEJ]	1	1	0	1	0
[KORCZAKA] X [KRÓLOWEJ JADWIGI]	1	0	0	0	1
[KOSMONATÓW] X [KASPRZAKA]	2	0	0	0	2
[KOSMONAUTÓW] X [KASPRZAKA]	2	0	0	0	2
[KOSMONAUTÓW] X [TYSIĄCLECIA]	2	0	0	0	2
[KOŚCIUSZKI] X [DĄBROWSKIEGO]	1	0	0	0	1
[KOŚCIUSZKI] X [KRÓLOWEJ JADWIGI]	2	0	0	0	2
[KOŚCIUSZKI] X [BANDROWSKIEGO]	6	0	0	0	6
[KOŚCIUSZKI] X [DĄBROWSKIEGO]	9	0	0	0	9
[KOŚCIUSZKI] X [GÓRNICZA]	1	0	0	0	1
[KOŚCIUSZKI] X [KRÓLOWEJ JADWIGI]	5	0	0	0	5
[KOŚCIUSZKI] X [LEGIONÓW POLSKICH]	1	0	0	0	1
[KOŚCIUSZKI] X [POKOJU]	1	0	0	0	1
[KOŚCIUSZKI] X [PRZYBYŁAKA]	1	0	0	0	1
[KOŚCIUSZKI] X [SOBIESKIEGO]	7	0	0	0	7
[KRASIŃSKIEGO] X [11 GO LISTOPADA]	1	1	0	1	0
[KRASIŃSKIEGO] X [MICKIEWICZA]	2	0	0	0	2
[KRASZEWSKIEGO] X [BEMA]	1	1	0	1	0
[KRÓLOWEJ JADWIGI] X [AUGUSTYNIKA]	1	0	0	0	1
[KRÓLOWEJ JADWIGI] X [KOŚCIUSZKI]	1	0	0	0	1
[KRÓLOWEJ JADWIGI] X [1 MAJA]	6	0	0	0	6
[KRÓLOWEJ JADWIGI] X [ADAMIECKIEGO]	1	0	0	0	1
[KRÓLOWEJ JADWIGI] X [ALEJA RÓŻ]	7	0	0	0	7
[KRÓLOWEJ JADWIGI] X [AUGUSTYNIKA]	8	0	0	0	8
[KRÓLOWEJ JADWIGI] X [GÓRNIKÓW REDENU]	4	0	0	0	4
[KRÓLOWEJ JADWIGI] X [KORCZAKA]	4	0	0	0	4
[KRÓLOWEJ JADWIGI] X [KOŚCIUSZKI]	13	0	0	0	13
[KRÓLOWEJ JADWIGI] X [MAJAKOWSKIEGO]	3	0	0	0	3

[KRÓLOWEJ JADWIGI] X [PONIATOWSKIEGO]	3	0	0	0	3
[KRÓLOWEJ JADWIGI] X [REYMONTA]	2	0	0	0	2
[KRÓLOWEJ JADWIGI] X [SOBIESKIEGO]	1	0	0	0	1
[KRÓLOWEJ JADWIGI] X [WOJSKA POLSKIEGO]	14	0	0	0	14
[ŁASKI] X [BUDOWLANYCH]	1	0	0	0	1
[LEGIONÓW POLSKICH] X [ALEJA RÓŻ]	7	0	0	0	7
[LEGIONÓW POLSKICH] X [DĄBSKIEGO]	2	0	0	0	2
[LEGIONÓW POLSKICH] X [DOJAZDOWA]	5	0	0	0	5
[LEGIONÓW POLSKICH] X [GÓRNICZA]	5	0	0	0	5
[LEGIONÓW POLSKICH] X [JAWOROWA]	5	1	0	1	4
[LEGIONÓW POLSKICH] X [STARZYŃSKIEGO]	2	0	0	0	2
[LEGIONÓW POLSKICH] X [STRUGA]	3	1	0	1	2
[LEGIONÓW POLSKICH] X [SZKOLNA]	1	0	0	0	1
[LEGIONÓW POLSKICH] X [SZPITALNA]	1	0	0	0	1
[ŁIMANOWSKIEGO] X [KONOPNICKIEJ]	1	0	0	0	1
[ŁIMANOWSKIEGO] X [ROBOTNICZA]	2	0	0	0	2
[ŁUDOWA] X [DĄBSKIEGO]	1	0	0	0	1
[ŁANCUCKIEGO] X [KONARSKIEGO]	1	0	0	0	1
[ŁASKOWA] X [BIAŁEJ PRZEMSZY]	1	0	0	0	1
[ŁASKOWA] X [KOKSOWNICZA]	1	0	0	0	1
[ŁAZOWSKA] X [ŁAZY BŁĘDOWSKIE]	1	0	0	0	1
[ŁAZY BŁĘDOWSKIE] X [ŁASKOWA]	1	0	0	0	1
[ŁĄCZAÇA] X [CUPIAŁA]	2	0	0	0	2
[ŁĄCZAÇA] X [GRANICZNA]	2	1	0	1	1
[ŁĄCZAÇA] X [KONOPNICKIEJ]	1	0	0	0	1
[ŁĄCZAÇA] X [SKALSKIEGO]	2	0	0	0	2
[ŁUKASIŃSKIEGO] X [SOBIESKIEGO]	1	0	0	0	1
[MAJAKOWSKIEGO] X [11 GO LISTOPADA]	5	0	0	0	5
[MAJAKOWSKIEGO] X [GRABOCIŃSKA]	1	1	0	1	0
[MAJAKOWSKIEGO] X [KRÓLOWEJ JADWIGI]	1	0	0	0	1
[MAJAKOWSKIEGO] X [NORWIDA]	1	0	0	0	1
[MAJAKOWSKIEGO] X [PIŁSUDSKIEGO]	1	0	0	0	1
[MAJAKOWSKIEGO] X [PONIATOWSKIEGO]	1	0	0	0	1
[MAJAKOWSKIEGO] X [PRZEMYSŁOWA]	2	0	0	0	2
[MAJEWSKIEGO] X [GRABOCIŃSKA]	1	0	0	0	1
[MAJEWSKIEGO] X [HOTELOWA]	2	0	0	0	2
[MAJEWSKIEGO] X [KAZIMIERZOWSKA]	2	0	0	0	2
[MAJEWSKIEGO] X [NARUTOWICZA]	2	0	0	0	2
[MICKIEWICZA] X [6 SIERPNIA]	5	1	0	2	4
[MIRECKIEGO] X [LEGIONÓW POLSKICH]	1	0	0	0	1
[MŁODYCH] X [PODLESIE]	1	0	0	0	1
[MORCINKA] X [WYJAZD Z MC DONALD]	1	0	0	0	1
[MORCINKA] X [WYJAZD Z OSIEDLA MORCINKA]	1	0	0	0	1
[MORCINKA] X [WYJAZD Z OSIEDLA]	1	0	0	0	1
[NARYTOWICZA] X [WARSZAWSKA]	1	0	0	0	1
[NOWOCMENTARNA] X [11 GO LISTOPADA]	1	0	0	0	1
[OFIAR KATYNIA] X [ŻWIRKI I WIGURY]	1	0	0	0	1
[PARKOWA] X [ŁĘKNICE]	2	0	0	0	2
[PARKOWA] X [ŁĘNICE]	1	0	0	0	1
[PIŁSUDKIEGO] X [MORCINKA]	1	0	0	0	1
[PIŁSUDKIEGO] X [MANIFESTU LIPCOWEGO]	1	0	0	0	1
[PIŁSUDSKIEGO] X [PIECUCHA]	1	0	0	0	1
[PIŁSUDSKIEGO] X [3 POWSTANIA ŚLĄSKIEGO]	3	1	0	1	2

[PIŁSUDSKIEGO] X [DŁUGA]	1	0	0	0	1
[PIŁSUDSKIEGO] X [GRANICZNA]	1	0	0	0	1
[PIŁSUDSKIEGO] X [GWARDII LUDOWEJ]	11	0	0	0	11
[PIŁSUDSKIEGO] X [KASPRZAKA]	15	1	0	1	14
[PIŁSUDSKIEGO] X [ŁAŃCUCKIEGO]	1	0	0	0	1
[PIŁSUDSKIEGO] X [MAJAKOWSKIEGO]	2	0	0	0	2
[PIŁSUDSKIEGO] X [MAJEWSKIEGO]	1	0	0	0	1
[PIŁSUDSKIEGO] X [MANIFESTU LIPCOWEGO]	55	4	0	7	51
[PIŁSUDSKIEGO] X [MORCINAK]	1	0	0	0	1
[PIŁSUDSKIEGO] X [MORCINKA]	21	0	0	0	21
[PIŁSUDSKIEGO] X [PECUCHA]	1	0	0	0	1
[PIŁSUDSKIEGO] X [PIECUCHA]	7	1	0	1	6
[PIŁSUDSKIEGO] X [PONIATOWSKIEGO]	6	0	0	0	6
[PIŁSUDSKIEGO] X [TWORZEŃ]	8	0	0	0	8
[PIŁSUDSKIEGO] X [TYSIĄCLECIA]	11	1	0	1	10
[PIŁSUDSKIEGO] X [WIŚNIOWA]	7	0	0	0	7
[PIŁSUDSKIEGO] X [WYJAZD Z OSIEDLA SIKORSKIEGO]	1	0	0	0	1
[PIŁSUDSKIEGO] X [WYJAZD Z OSIEDLA SIKORSKIEGO]	2	0	0	0	2
[PODLESIE] X [DK-1]	1	0	0	0	1
[PODLESIE] X [TYSIĄCLECIA]	2	0	0	0	2
[PODŁĘKNICKA] X [WRÓBLEWSKIEGO]	1	0	0	0	1
[PONIATOWSKIEGO] X [AUGUSTYNIKA]	1	0	0	0	1
[PONIATOWSKIEGO] X [KRASZEWSKIEGO]	1	0	0	0	1
[PONIATOWSKIEGO] X [PIŁSUDSKIEGO]	1	0	0	0	1
[PRUSA] X [KASPRZAKA]	1	0	0	0	1
[PRZEMYSŁOWA] X [MAJAKOWSKIEGO]	1	0	0	0	1
[RELAKSOWA] X [SOWIA]	1	0	0	0	1
[RELAKSOWA] X [WILLOWA]	1	0	0	0	1
[ROBOTNICZA] X [LIMANOWSKIEGO]	1	0	0	0	1
[RODZIŃSKIEGO] X [DOJAZD DO ZWIĄZKU ORŁA BIAŁEGO]	1	0	0	0	1
[ROLNICZA] X [HALLERCZYKÓW]	1	0	0	0	1
[ROZDZIŃSKIEGO] X [ZWIĄZKU ORŁA BIAŁEGO]	1	1	0	2	0
[SIENKIEWICZA] X [DĄBROWSKIEGO]	2	0	0	0	2
[SIENKIEWICZA] X [OKRZEI]	1	0	0	0	1
[SKIBIŃSKIEGO] X [GÓRNIKÓW REDENU]	1	1	0	1	0
[SKŁADOWA] X [PUSZKINA]	1	0	0	0	1
[SOBIESKIEGO] X [CHOPINA]	2	0	0	0	2
[SOBIESKIEGO] X [KOŚCIUSZKI]	18	0	0	0	18
[SOBIESKIEGO] X [MONIUSZKI]	1	0	0	0	1
[SOBIESKIEGO] X [PERLA]	2	0	0	0	2
[SOBIESKIEGO] X [SIENKIEWICZA]	10	0	0	0	10
[STAROCMENTARNA] X [WOJSKA POLSKIEGO]	2	0	0	0	2
[STASZICA] X [KATOWICKA]	1	0	0	0	1
[STASZICA] X [POLEŚNA]	1	1	0	1	0
[STASZICA] X [POPRZECZNA]	1	0	0	0	1
[STASZICA] X [RÓŻANA]	2	1	0	1	1
[STASZICA] X [ŚWIERKOWA]	1	0	0	0	1
[STASZICA] X [TYSIĄCLECIA]	7	1	0	1	6
[STASZICA] X [WOJSKA POLSKIEGO]	1	1	0	2	0
[STASZICA] X [ZIEMBY]	7	0	0	0	7
[STASZICA] X [ZIĘBY]	1	0	0	0	1
[STRUGA] X [LEGIONÓW POLSKICH]	1	0	0	0	1
[STRZEMIESZYCKA] X [RUDNA]	1	0	0	0	1

[STRZEMIESZYCKA] X [SZKLANYCH DOMÓW]	2	0	0	0	2
[STRZEMIESZYCKA] X [W790]	4	0	0	0	4
[SZOSOWA] X [ARMII KRAJOWEJ]	1	0	0	0	1
[SZOSOWA] X [DOLOMITOWA]	4	0	0	0	4
[ŚREDNIA] X [MAJEWSKIEGO]	1	0	0	0	1
[TOPOLOWA] X [BUKOWA]	1	0	0	0	1
[TOPOLOWA] X [WESOŁA]	1	0	0	0	1
[TRZEBIESŁAWICKA] X [ZACHODNIA]	1	1	0	1	0
[TWORZEŃ] X [GRZYBOWA]	1	0	0	0	1
[TWORZEŃ] X [PIŁSUDSKIEGO]	1	0	0	0	1
[TYSIĄCLECIA] X [11 GO LISTOPADA]	2	1	0	1	1
[TYSIĄCLECIA] X [KATOWICKA]	6	0	0	0	6
[TYSIĄCLECIA] X [KOSMONAUTÓW]	1	0	0	0	1
[TYSIĄCLECIA] X [MARII SZULC]	1	0	0	0	1
[TYSIĄCLECIA] X [PODLESIE]	4	1	0	1	3
[TYSIĄCLECIA] X [PRUSA]	2	1	0	1	1
[URBAŃSKIEGO] X [NAPIERSKIEGO]	1	0	0	0	1
[URBAŃSKIEGO] X [NIEMCEWICZA]	1	0	0	0	1
[URBAŃSKIEGO] X [WRÓBLEWSKIEGO]	1	1	0	1	0
[WOJSKA POLSKIEGO] X [KORCZAKA]	2	1	1	0	1
[WOJSKA POLSKIEGO] X [STAROCMENTARNA]	2	0	0	0	2
[WOJSKA POLSKIEGO] X [STASZICA]	1	0	0	0	1
[WRÓBLEWSKIEGO] X [PODŁĘKNICE]	1	0	0	0	1
[WRÓBLEWSKIEGO] X [PODŁĘKNICKA]	1	0	0	0	1
[WYBICKIEGO] X [PRUSA]	1	0	0	0	1
[ZACHODNIA] X [MODRZEWIOWA]	1	0	0	0	1
[ZAGŁĘBIA DĄBROWSKIEGO] X [GRANICZNA]	1	0	0	0	1
[ZAGŁĘBIA DĄBROWSKIEGO] X [MORCINKA]	1	0	0	0	1
[ZAGŁĘBIA DĄBROWSKIEGO] X [MORCINKA]	1	0	0	0	1
[ZAGŁĘBIA DĄBROWSKIEGO] X [PIECUCHA]	1	0	0	0	1
[ZAGŁĘBIA DĄBROWSKIEGO] X [FOLWARCZNA]	1	0	0	0	1
[ZAGŁĘBIA DĄBROWSKIEGO] X [GRANICZNA]	1	0	0	0	1
[ZAGŁĘBIA DĄBROWSKIEGO] X [KOMUNY PARYSKIEJ]	2	0	0	0	2
[ZAGŁĘBIA DĄBROWSKIEGO] X [MARII SZULC]	3	1	0	1	2
[ZAGŁĘBIA DĄBROWSKIEGO] X [MORCINKA]	5	1	0	1	4
[ZAGŁĘBIA DĄBROWSKIEGO] X [PARKOWA]	1	0	0	0	1
[ZAGŁĘBIA DĄBROWSKIEGO] X [WYBICKIEGO]	2	0	0	0	2
[ZAGŁĘBIOWSKA] X [LANGEGO]	1	0	0	0	1
[ZĄBKOWICKA] X [GOŁONOSKA]	3	0	0	0	3
[ZIEMBY] X [KATOWICKA]	1	0	0	0	1
[ZIEMBY] X [STASZICA]	2	0	0	0	2
[ZWIĄZKU ORŁA BIAŁEGO] X [GOSPODARCZA]	1	0	0	0	1
[ZWIĄZKU ORŁA BIAŁEGO] X [HUTNICZA]	1	0	0	0	1
	11 GO LISTOPADA	1	0	0	1
	GÓRNIKÓW REDENU	1	0	0	1
	JAWOROWA	1	0	0	1
	KOKSOWNICZA	1	0	0	1
	KRÓLOWEJ JADWIGI	1	0	0	1
	KUSOCIŃSKIEGO	1	0	0	1
	LEGIONÓW POLSKICH	1	0	0	1
	MYŚLIWSKA	1	1	0	2
	PIŁSUDSKIEGO	3	2	0	2
	POBOCZNA	1	1	0	1

	SADOWA	1	0	0	0	1
	ZAGŁĘBIA DĄBROWSKIEGO	1	1	0	1	0

III. Efektywność działań prewencyjnych

W okresie 2008r. policjanci Komendy Miejskiej w Dąbrowie Górniczej przeprowadzili 13945, z czego 5951 interwencji w miejscach publicznych (średnio 38 dziennie) oraz 3815 interwencji domowych, z których w 301 przypadkach uruchomiono działania w ramach programu „Niebieska Karta”, 4179 interwencje inne. Najwięcej interwencji przeprowadzono w rejonie ul. Piłsudskiego - 850, ul. Łącznej - 621, Kościuszki – 617, ul. Królowej Jadwigi – 604 i ul. Aleja Zwycięstwa - 555.

Tabela i wykres nr 19 – największa liczba interwencji w podziale na ulice na terenie Dąbrowy Górniczej w roku 2008

	Interwencje
Piłsudskiego	850
Aleja Zwycięstwa	555
Kościuszki	617
Łączna	621
Królowej Jadwigi	604
Kasprzaka	486
Legionów Polskich	366
Cedlera	283

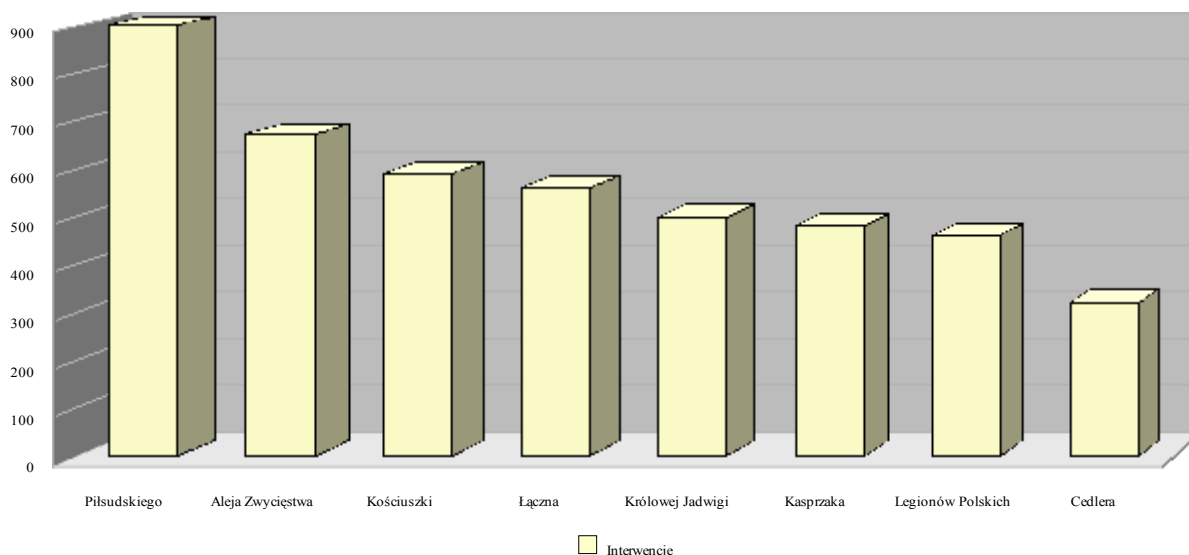
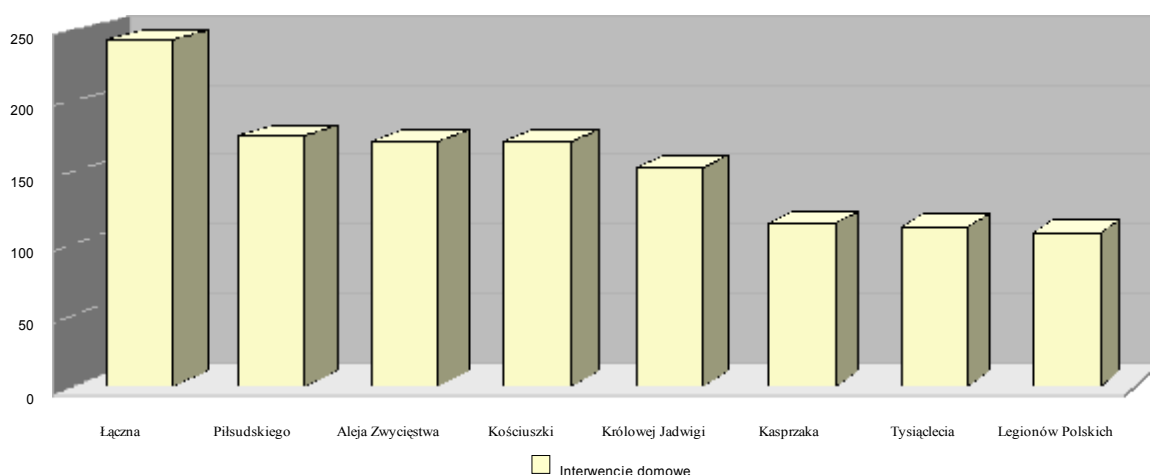


Tabela i wykres nr 20 – największa liczba interwencji domowych w podziale na ulice na terenie Dąbrowy Górniczej w roku 2008

	Interwencje domowe
Łączna	243
Piłsudskiego	175
Aleja Zwycięstwa	172
Kościuszki	172
Królowej Jadwigi	153
Kasprzaka	114
Tysiąclecia	112
Legionów Polskich	107



W sferze działań prewencyjnych kolejny rok wzrasta efektywność w zakresie ujawniania sprawców wykroczeń. W postępowaniu mandatowym liczba ukaranych w odniesieniu do ub. roku wzrosła o 668 osób i wyniosła łącznie 17316.

Natomiast ilość postępowań w sprawach o wykroczenia zakończonych sporządzeniem wniosku o ukaranie wyniosła 664 i była o 578 mniejsza niż w 2007 roku.

Ujawnianie spraw o wykroczenia w największym zakresie (prócz bezpieczeństwa w ruchu drogowym) koncentrowało się wokół grupy wykroczeń o wysokim wskaźniku społecznej uciążliwości. Zaliczyć do tej grupy należy :

- spożywanie alkoholu w miejscach publicznych – ukarano mandatami 955 osób oraz wobec 52 osób skierowano wnioski o ukaranie do Sądu Grodzkiego,
- zakłócanie porządku i spokoju publicznego – ukarano 569 osób mandatami karnymi, natomiast wobec 121 osób wystąpiono z wnioskiem o ukaranie do sądu grodzkiego,
- wykroczenia przeciwko obyczajności publicznej – 251 osób ukarano mandatami oraz skierowano do sądu grodzkiego 27 wniosków o ukaranie,
- wykroczenia przeciwko urządzeniom użytku publicznego – 1030 osób ukarano mandatami karnymi oraz skierowano 18 wniosków do sądu grodzkiego.

W toku podejmowanych czynności służbowych policjanci pionu prewencji, w omawianym okresie czasu :

- w wyniku podjętych interwencji umieścili w 1017 osoby w izbie wytrzeźwień, tj o 115

więcej niż w 2007 roku

Wybrane efekty tych działań obrazują niżej przedstawione tabele i wykresy.

Wykres nr 21 - poziom represji „mandatowej i wnioskowej w latach 2006 - 2008

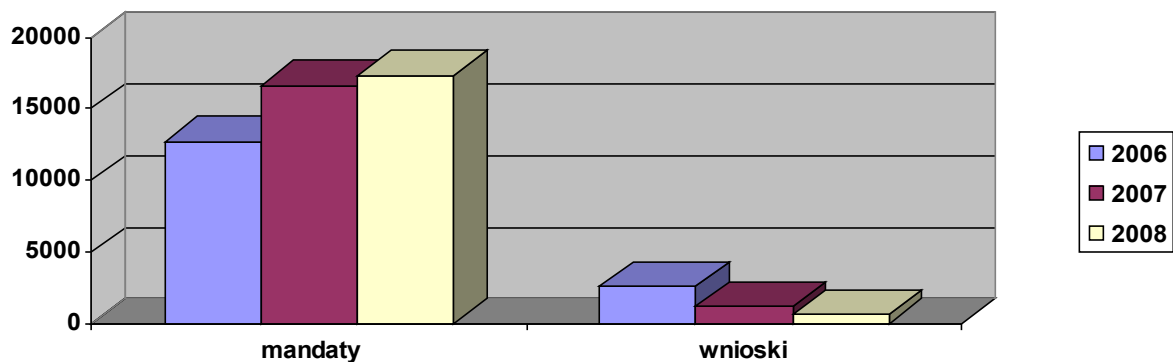


Tabela nr 22 - poziom represji „mandatowej i wnioskowej w latach 2006 -2008

	Mandaty	Wnioski
2006	12693	2597
2007	16648	1242
2008	17316	664

Jak wynika z powyższych zestawień, w 2008 roku systematycznie wzrastał poziom efektywności działań służb prewencyjnych w najprostszycy postępowaniach mandatowych

Wybrane kategorie represjonowanych wykroczeń przedstawiają tabela i wykres nr 23 i 24.

Wykres nr 23 - wykroczenia drogowe represjonowane w postępowaniu mandatowym

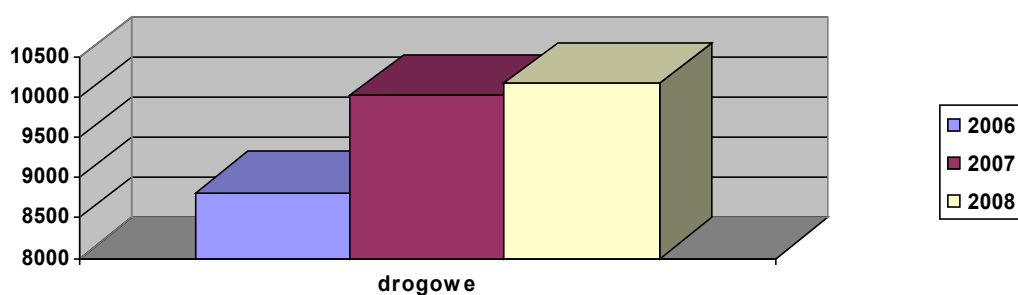


Tabela nr 23 – wykroczenia drogowe represjonowane w postępowaniu mandatowym

	Drogowe
2006	8817
2007	10013
2008	10159

Wykres nr 24 - wykroczenia porządkowe represjonowane w postępowaniu mandatowym.

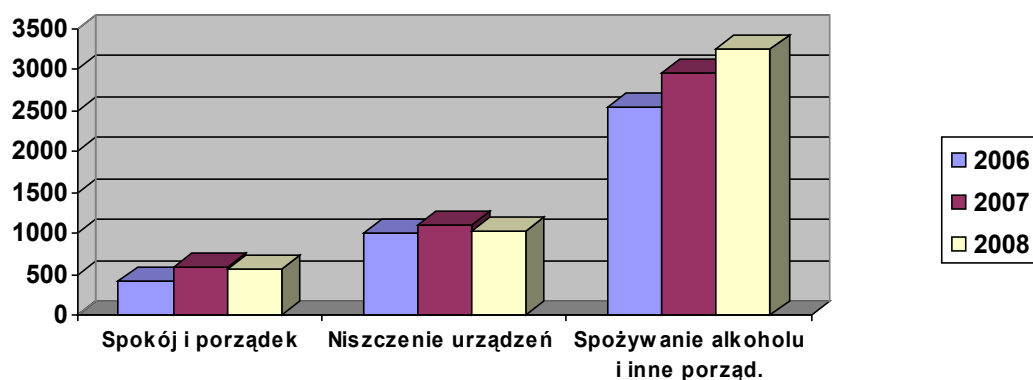


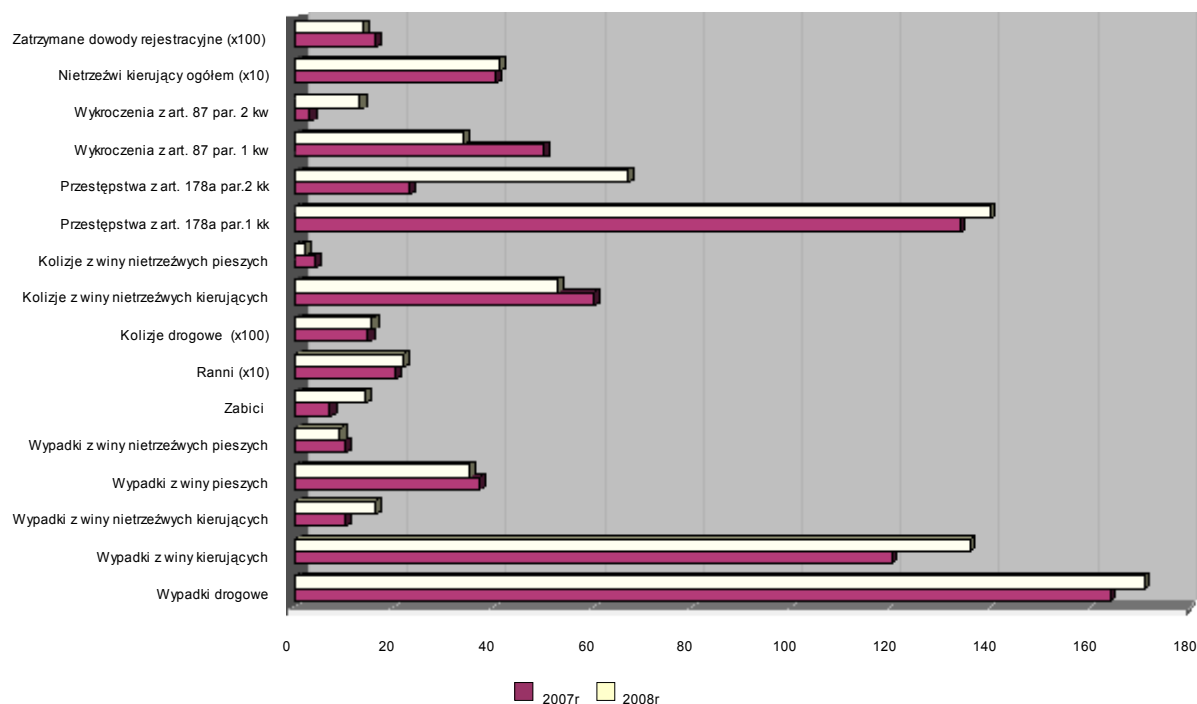
Tabela nr 24 - wykroczenia porządkowe represjonowane w postępowaniu mandatowym

	Spokój i porządek	Niszczenie urządzeń	Spożywanie alkoholu i inne porządkowe
2006	409	1000	2556
2007	589	1103	2955
2008	569	1030	3260

Tabela i wykres nr 25 – wybrane kategorie zdarzeń drogowych

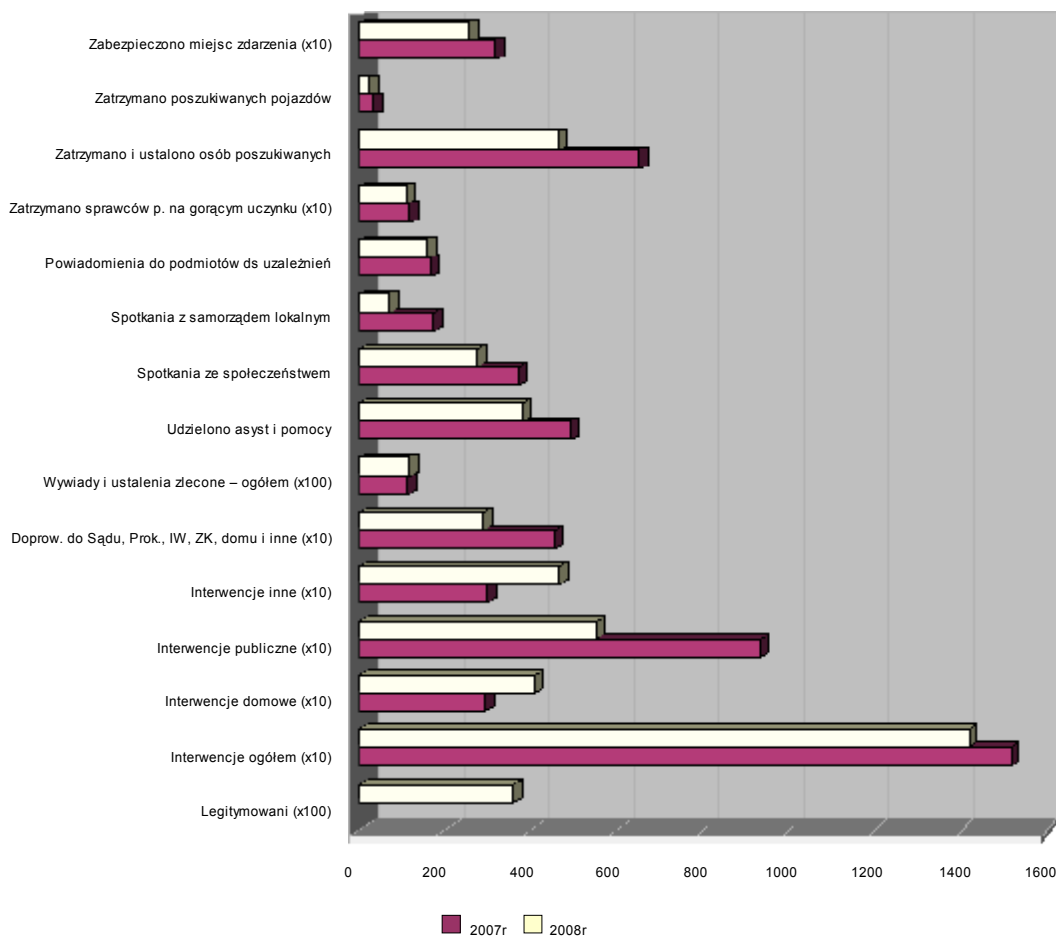
	2007 r	2008 r
Wypadki drogowe	164	171
Wypadki z winy kierujących	120	136
Wypadki z winy nietrzeźwych kierujących	10	16
Wypadki z winy pieszych	37	35
Wypadki z winy nietrzeźwych pieszych	10	9
Zabici	7	14
Ranni (x10)	20,1	21,8
Kolizje drogowe (x100)	14,7	15,45
Kolizje z winy nietrzeźwych kierujących	60	53
Kolizje z winy nietrzeźwych pieszych	4	2
Przestępstwa z art. 178a par.1 kk	134	140
Przestępstwa z art. 178a par.2 kk	23	67
Wykroczenia z art. 87 par. 1 kw	50	34
Wykroczenia z art. 87 par. 2 kw	3	13
Nietrzeźwi kierujący ogółem (x10)	40,2	41,1
Zatrzymane dowody rejestracyjne (x100)	15,99	13,65

Tabela nr 26 – wybrane kategorie wykonanych czynności prewencyjnych



	2007 r	2008 r
Legitymowani (x100)	358,38	148,56
Interwencje ogółem (x10)	1420,8	1394,5
Interwencje domowe (x10)	405,4	381,5
Interwencje publiczne (x10)	550,7	595,1
Interwencje inne (x10)	464,7	417,9
Doprow. do Sądu, Prok., IW, ZK, domu i inne (x10)	286,5	381,5
Wywiady i ustalenia złecone – ogółem (x100)	113,06	909,1
Udzielono asyst i pomocy	379	101
Spotkania ze społeczeństwem	273	173
Spotkania z samorządem lokalnym	70	86
Powiadomienia do podmiotów ds uzależnień	155	180
Zatrzymano sprawców p. na gorącym uczynku (x10)	107,9	105,9
Zatrzymano i ustalono osób poszukiwanych	477	514
Zabezpieczono miejsc zdarzenia (x10)	253	219,5

Wykres nr 27 – wybrane kategorie wykonanych czynności prewencyjnych



Jak widać z powyższych zestawień, przemodelowanie priorytetów w służbie policjantów pionu prewencji powoduje systematyczny wzrost działań na rzecz poprawy bezpieczeństwa i porządku w miejscach publicznych.

Działania profilaktyczne są głównie realizowane przez funkcjonariuszy grupy ds. nieletnich, dzielnicowych oraz Sekcji Ruchu Drogowego.

W okresie 2008 roku zrealizowano następujące przedsięwzięcia o charakterze stałym mające na celu zapewnienie bezpieczeństwa w placówkach oświatowych:

- systematycznie utrzymywane były kontakty z dyrektorami szkół pedagogami szkolnymi i nauczycielami przez dzielnicowych w ramach prowadzonych oddziaływań profilaktycznych oraz czynności procesowych jak i operacyjnych przez funkcjonariuszy grupy ds. nieletnich. Pedagodzy szkolni zostali przeszkoleni przez policjantów grupy ds. nieletnich w zakresie postępowania w przypadkach wymagających interwencji policji, uzgodniono algorytm postępowania, sposób informowania itp. Indywidualnie prowadzone są spotkania szkoleniowe z nauczycielami wg. zapotrzebowania pisemnego szkół, podczas których poruszane są tematy ujmujące występujące zagrożenia.

- sposób systematyczny prowadzone były spotkania, prelekcje, pogadanki z uczniami ich rodzicami.

- w godzinach pozalekcyjnych obiekty placówek oświatowych objęte były doraźną kontrolą prewencyjną.
- na pisemne prośby szkół zabezpieczane były prewencyjnie organizowane na ich terenie imprezy o charakterze kulturalno-rozrywkowym.
- indywidualnie prowadzone były rozmowy o charakterze profilaktyczno-ostrzegawczym z nieletnimi i ich rodzicami.
- do rodziców nieletnich, którzy przebywali na „wagarach” lub w okolicznościach, w których mogli stać się ofiarami lub sprawcami przestępstw i wykroczeń kierowane były powiadomienia o wzmożenie opieki.

Przeprowadzono łącznie 317 spotkania i prelekcje, w tym:

- a) z dziećmi i młodzieżą - 145
- b) z rodzicami - 53
- c) z pedagogami – 119

Rodzice informowani byli o aktualnym stanie zagrożenia demoralizacją i przestępczością nieletnich oraz o możliwych formach uzyskania pomocy w sytuacjach trudnych w ramach kompetencji Policji jak i innych służb społecznych. W spotkaniach z pedagogami poruszano temat procedur współdziałania szkół z policją i występujących zagrożeń na terenie placówek oświatowych.

Ogółem w sprawach nieletnich i rodziny skierowano 321 wniosków, wystąpień, zawiadomień, z czego:

- do Sądu Rodzinnego – 243
- do służby zdrowia i opieki społecznej – 23
- do innych do placówek oświatowych – 5
- Gminnej Komisji Rozwiązywania Problemów Alkoholowych - 36
- do organizacji społecznych i młodzieżowych – 14

Przeprowadzono 412 rozmowy profilaktyczno-ostrzegawczych z nieletnimi i ich rodzicami, w tym:

- z nieletnimi – 257,
- z rodzicami i opiekunami – 155

Na dzień 31.12.2008r. w wykazie nieletnich zaewidencjonowano 308 osób, z czego:

- zagrożonych demoralizacją – 201
- sprawców czynów karalnych – 107

Część z podejmowanych w analizowanym okresie działań zapobiegawczych realizowanych było w ramach ogólnopolskich programów prewencyjnych takich jak:

- Bezpieczna Woda – program zmierzający do poprawy bezpieczeństwa osób korzystających z akwenów wodnych Pogoria znajdujących się na terenie miasta. Celem programu jest

ograniczenie ilości utonięć, ograniczenie klusownictwa wodnego, niszczenia i degradacji środowiska. Realizowany w okresie całego roku poprzez kontrole wędkujących wspólnie z Społeczną Strażą Rybacką oraz w okresie letnim poprzez patrole łodzią motorową, patrole rowerowe i piesze wokół akwenów.

- Bezpieczna Kobieta – program mający na celu podniesienie stopnia świadomości i poczucia bezpieczeństwa kobiet poprzez nabycie umiejętności samoobrony, pomocy przed medycznej i świadomości prawnej.

- Krajowy program zapobiegania niedostosowaniu społecznemu i przestępczości wśród dzieci i młodzieży – zmierzający do ograniczenia negatywnych zjawisk na terenie szkół, usprawnienia współpracy z placówkami oświatowymi poprzez spotkania i szkolenia pedagogów.

Realizowane były również zadania wynikające z Powiatowej Strategii Rozwiązywania Problemów Społecznych w Dąbrowie Górniczej na lata 2003-2010, takie jak :

- Gminny Program Przeciwdziałania Narkomanii na 2008 rok – program opracowany został na podstawie sporządzonej w 2006 roku „Diagnozy zagrożeń patologiami społecznymi na terenie Miasta Dąbrowa Górnicza” oraz propozycji zadań, pochodzących od instytucji, organizacji pozarządowych i innych podmiotów prowadzących działalność pożytku publicznego zaangażowanych w sprawy związane z rozwiązywaniem problemów patologii społecznej.

- Gminny Program Profilaktyki i Rozwiązywania Problemów Alkoholowych na 2008 rok – program opracowany został na podstawie sporządzonej w 2006 roku „Diagnozy zagrożeń patologiami społecznymi na terenie Miasta Dąbrowa Górnicza” oraz propozycji zadań pochodzących od instytucji, organizacji pozarządowych i innych podmiotów prowadzących działalność pożytku publicznego zaangażowanych w sprawy związane z rozwiązywaniem problemów alkoholowych. Program stanowi kontynuację zadań z obszaru przeciwdziałania alkoholizmowi, realizowanych w Dąbrowie Górniczej od 1998 roku zgodnie z treścią Ustawy o wychowaniu w trzeźwości i przeciwdziałaniu alkoholizmowi.

W celu poprawy poczucia bezpieczeństwa mieszkańców cyklicznie realizowane były również wzmożone działania prewencyjno-porządkowe. Działaniami objęte zostały tereny osiedli mieszkaniowych, w szczególności rejon parkingów niestrzeżonych, a także miejsca grupowania się młodzieży oraz rejon lokali gastronomicznych, ciągów handlowych oraz sklepów nocnych. W działaniach udział brali funkcjonariusze Sekcji Prewencji, Sekcji Ruchu Drogowego, Straży Miejskiej oraz OPP KWP K-ce, jak również Straży Granicznej i Urzędu Celnego. W okresie sprawozdawczym działania wzmożone prowadzone były w ramach akcji „Porządek” przez funkcjonariuszy Sekcji Prewencji, „Alkohol i Narkotyki” przez funkcjonariuszy Sekcji Ruchu Drogowego oraz „Towar” przez funkcjonariuszy podległych Komisariatów, które to działania skierowane były na ograniczenie przestępczości na obszarach kolejowych, działania ze Strażą Rybacką w rejonie akwenów wodnych „Pogoria” W sumie w roku 2008 przeprowadzono 48 wzmożonych działań.

W ramach koncepcji programowej „Powiatowej Strategii Rozwiązywania Problemów Społecznych” Komenda Miejska Policji w Dąbrowie Górniczej jest inicjatorem długofalowych działań kontrolno porządkowych pod kryptonimem „Młodość, Trzeźwość” realizowanych przez policjantów pionu prewencji. Celem organizowanych działań jest ograniczenie i zwalczanie zjawiska spożywania alkoholu i narkotyzowania nieletnich na terenie miasta. W toku codziennej służby w ramach zadań stałych prowadzone są rutynowe kontrole rejonów lokali gastronomicznych oraz miejsc sprzedaży detalicznej napojów alkoholowych i wyrobów

tytoniowych. Prowadzone kontrole mają również na celu ujawnianie przestępstw narkotykowych i nieletnich odurzających się narkotykami.

W okresie ferii zimowych przeprowadzono działania w ramach akcji „Bezpieczne Ferie 2008”. Realizacja zadań w ramach akcji „Bezpieczne Ferie 2008” oparta została o ramowy plan działań, do realizacji którego zaangażowano policjantów SRD, Sekcji Prewencji i Komisariatów Policji oraz funkcjonariuszy Straży Miejskiej. Służby patrolowe planowano uwzględniając prognozowane zagrożenia. Stałą kontrolą objęto zwłaszcza dworce PKP, punkty sprzedaży alkoholu, miejsca wypoczynku i gromadzenia się młodzieży.

Podjęte działania profilaktyczno-kontrolne poprzedzono rozpoznaniem miejsc i form wypoczynku organizowanego dla dzieci i młodzieży pozostającej w mieście. W wyniku podjętych działań nie odnotowano zdarzeń z udziałem nieletnich w okolicach związanych z miejscem wypoczynku, wypadków drogowych jak również spraw spektakularnych.

W dniu 21.03.2008 roku oraz w dniach 18 i 19.12.2008 roku w oparciu o ramowy plan działań realizowano zadania w ramach akcji „Wagarowicz” mające na celu zabezpieczenie spokoju i porządku publicznego poprzez częste kontrole miejsc grupowania się młodzieży oraz miejsc najczęściej uczęszczanych przez młodzież szkolną, która bez uzasadnionego powodu przebywała w czasie lekcji poza swoimi szkołami. W prowadzonych akcjach brali udział dzielnicowi oraz funkcjonariusze Zespołu ds. Nieletnich i Patologii.

W dniu 07.06.2008 roku specjalista Zespołu ds. Nieletnich i Patologii wraz z przewodnikiem psa służbowego i dzielnicowym uczestniczyli w festynie rodzinnym organizowanym na terenie jednej ze Szkół Podstawowych z udziałem uczniów i ich rodziców. Podczas festynu przeprowadzono pokaz umiejętności psa policyjnego. Specjalista Zespołu ds. Nieletnich i Patologii umożliwił dzieciom zrobienie pamiątkowego odcisku linii papilarnych na wcześniej przygotowanych ulotkach z wizerunkiem „Sznupka”. W pokazach tych uczestniczyła również maskotka Śląskiej Policji „Sznupiek”, w którego wcielił się dzielnicowy.

W okresie wakacji oraz w okresie poprzedzającym w oparciu o ramowy plan działań po kryptonimem „Bezpieczne Wakacje 2008” podjęto szereg przedsięwzięć mających na celu zapewnienie bezpieczeństwa najmłodszym. Przeprowadzano między innymi kontrole wypoczynku mieszkańców tj. „Parku Zielona”, „Parku Hallera”, „Plantów Harcmistrza Piotrowskiego”, miejsc plażowania w rejonie akwenów : „Pogoria” i rzeki Przemsza. Organizowano również spotkania z młodzieżą oraz w ramach Święta Policji w Komendzie Miejskiej zorganizowano pokaz sprzętu policyjnego, tresury psa patrolowo-tropiącego oraz zwiedzania budynku KMP.

Ponadto w dniu 13.10.2008 roku rozpoczęto realizację przedsięwzięć profilaktyczno-edukacyjnych pod hasłem „Bezpieczna Kobieta” mających na celu podniesienie stopnia świadomości i poczucia bezpieczeństwa kobiet poprzez nabycie umiejętności samoobrony, pomocy przed medycznej i świadomości prawnej. Podjęte działania polegają na organizowaniu w budynku KMP w Dąbrowie Górniczej systematycznych spotkań tematycznych z udziałem policjanta i Instruktora Ratownictwa Medycznego. W ramach 2 kursów w 2008 roku przeprowadzono 20 takich spotkań, w których uczestniczyło 55 kobiet.

Rozwijano współpracę z podmiotami pozapolicyjnymi przedstawicielami administracji osiedlowych i spółdzielni mieszkaniowych, przedstawicielami samorządu i innymi, których

owocem są wspólne działania i inicjatywy realizowane przez dzielnicowych na rzecz poprawy współpracy i komunikacji. Efektem tych działań jest uwzględnianie w dyslokowaniu służby patrolowej zapotrzebowań kierowanych przez przedstawicieli ADM, jak i indywidualnych mieszkańców, którzy zarówno w bezpośrednich spotkaniach, a także drogą telefoniczną i elektroniczną między innymi za pośrednictwem sondy internetowej zawartej na witrynie śląskiej policji przekazują informacje wskazujące miejsca zagrożone oraz takie w których obecność służb patrolowych jest pożądana. Wymiernymi skutkami tych sygnałów było kierowanie służb w rejon osiedli: „Młodych Hutników”, „Sikorskiego” i „Mydlice”, co zostało odebrane pozytywnie zarówno przez internautów, jak również przez mieszkańców i przedstawicieli administracji osiedli.

Spektakularnym przykładem współpracy Policji, władz samorządowych i organizacji społecznych może być współdziałanie prowadzone przy realizacji zabezpieczenia sezonu wypoczynkowo-lletniego na zbiornikach wodnych Pogoria. Przy realizacji tego przedsięwzięcia współdziałały Policja, władze samorządowe, Straż Miejska WOPR i Straż Rybacka. W ramach realizacji zadania m.in. władze miejskie wyasygnowały kwotę prawie 22 240 zł na dodatkowe służby dla patroli policyjnych, a także przekazały do dyspozycji pojazd - Quad, który przyniósł nieocenioną pomoc w efektywności i jakości służby patrolowej. Owocem tej współpracy był wysoki poziom stanu bezpieczeństwa wypoczywających, objawiający się spadkiem ilości czynów zabronionych w obszarze oddziaływania oraz dobrą oceną pracy Policji przez mieszkańców miasta.

Drugim przykładem jest porozumienie pomiędzy Gminą Dąbrowa Górnicza i Komendantem Miejskim Policji w Dąbrowie Górniczej w ramach którego sześciokrotnie w miesiącach październik i listopad przeprowadzono działania wzmożone w ramach służb dodatkowych w rejonach osiedli mieszkaniowych. Władze samorządowe wyasygnowały na działania kwotę 12 960 zł. Inicjatywa ta przyniosła spadek przestępczości oraz ilości wykroczeń uciążliwych dla społeczeństwa w rejonach dzielnic „Centrum” i „Gołonóg”, a co za tym idzie wzrost poczucia bezpieczeństwa obywateli i pozytywny odbiór działań Policji.

Wnioski :

- 1. Na podstawie analizy uzyskanych wskaźników zagrożenia przestępczością stwierdzić należy, że rok 2008 był kolejnym w którym spadało zagrożenie przestępczością na terenie służbowego działania Komendy Miejskiej Policji w Dąbrowie Górniczej. Warto dodać, że w wartościach bezwzględnych na przestrzeni lat 2005 – 2008 liczba przestępstw stwierdzonych ogółem spadła o 790 czynów.**
- 2. Stwierdzić należy, iż w 2008 roku w odniesieniu do roku 2007 pogorszeniu uległ stan bezpieczeństwa uczestników ruchu drogowego, co w szczególności odzwierciedla znaczący wzrost ilości kolizji drogowych oraz osób zabitych w wypadkach drogowych. W celu polepszenia tego stanu rzeczy proponuje się rozważyć możliwość opracowania i wdrożenia do realizacji miejskiego programu poprawy infrastruktury drogowej oraz wprowadzenia do użytku większej ilości elektronicznych urządzeń kontroli ruchu drogowego i pomiaru prędkości w miejscach zagrożonych na bazie „Krajowego programu bezpieczeństwa ruchu**

drogowego w latach 2007 –2013 GAMBIT”.

- 3. W celu ugruntowania poprawiającego się stanu bezpieczeństwa w mieście oraz zacieśnienia współpracy pomiędzy podmiotami działającymi na jego rzecz proponuje się zaadaptować dla potrzeb miejskich i wdrożyć do realizacji rządowy program „Razem bezpieczniej” .**