







OCHRONA ŚRODOWISKA I JEGO ZASOBÓW, PRZYRODY I KRAJOBRAZU KULTUROWEGO
OCHRONA DZIEDZICTWA KULTUROWEGO I ZABYTKÓW ORAZ DÓBR KULTURY WSPÓŁCZESNEJ
RYSUNEK NR 3.1

ADMINISTRACYJNA MIASTA BĘDĄCA ZARAZEM GRANICĄ OPRACOWANIA

OZNACZENIE JEDNOSTEK STRUKTURALNYCH:
A - ŚRÓDMIEŚCIE B - REDEN C - GOŁONOG D - ŁĘKNICE, KORZENIEC, POGORIA
E - ZĄBKOWIE F - STRZEMIENISZCZE I - TRZEBISŁAWICE H - UJEJSCE
G - ŁOŚNIE, ŁĘKA J - OKRADZINOŃ, BLEDOW K - HUTA - KOKSOWNIA

	TERENY LASÓW I ZADRZEWIEN
	TERENY DOLESIEŃ
	TERENY PARKÓW, SKWERÓW I ZIELEŃCÓW (ZIELEŃ MIEJSKA - URZĄDZONA)
	TERENY OGRODÓW DZIAŁKOWYCH
	TERENY CMENTARZY

 - WYŁĄCZONE Z ZABUDOWY

 - Z DOPUSZCZENIEM ZABUDOWY ZWIĄZANEJ Z ROLNICTWEM


- PARKU KRAJOBRAZOWEGO ORLICH GNIAZD
- OBSZARU PROPONOWANEGO W MATERIAŁA W/W PARKU DO OBJĘCIA GRANICAMI PARKU
- OBSZARU CHRONIONEGO KRAJOBRAZU STANOWIĄCEGO OTULINĘ W/W PARKU


ZESPÓŁ PRZYRODNICZO KRAJOBRAZOWY

- DRZEWA
- ŹRÓDLISKO

GRANICE :

- OBSZARÓW CENNYCH PRZYRODNICZO WSKAZYWANYCH DO OBJĘCIA OCHRONĄ W I KOLEJNOŚCI (UM)
- POZOSTAŁE OBSZARY CENNE PRZYRODNICZO WSKAZANE DO OBJĘCIA OCHRONĄ WG OPRACOWAŃ WALORYZACYJNYCH

 TERENY ZAGROŻONE ZALANIEM WODAMI Q1%

 TERENY CHRONIONE PRZED ZALANIEM WODAMI
(NA RZ. PRZEMISZA)

DOMINANTY I UGOLNO MIEJSKIE I LOKALNE

