

Województwo: śląskie

Powiat: Dąbrowa Górnicza

Jedn. ewid.: Dąbrowa Górnicza, 246501\_1

Obręb: Dąbrowa Górnicza I, 0019

Działka: 6814

Księga wieczysta: KA1D/00015011/3

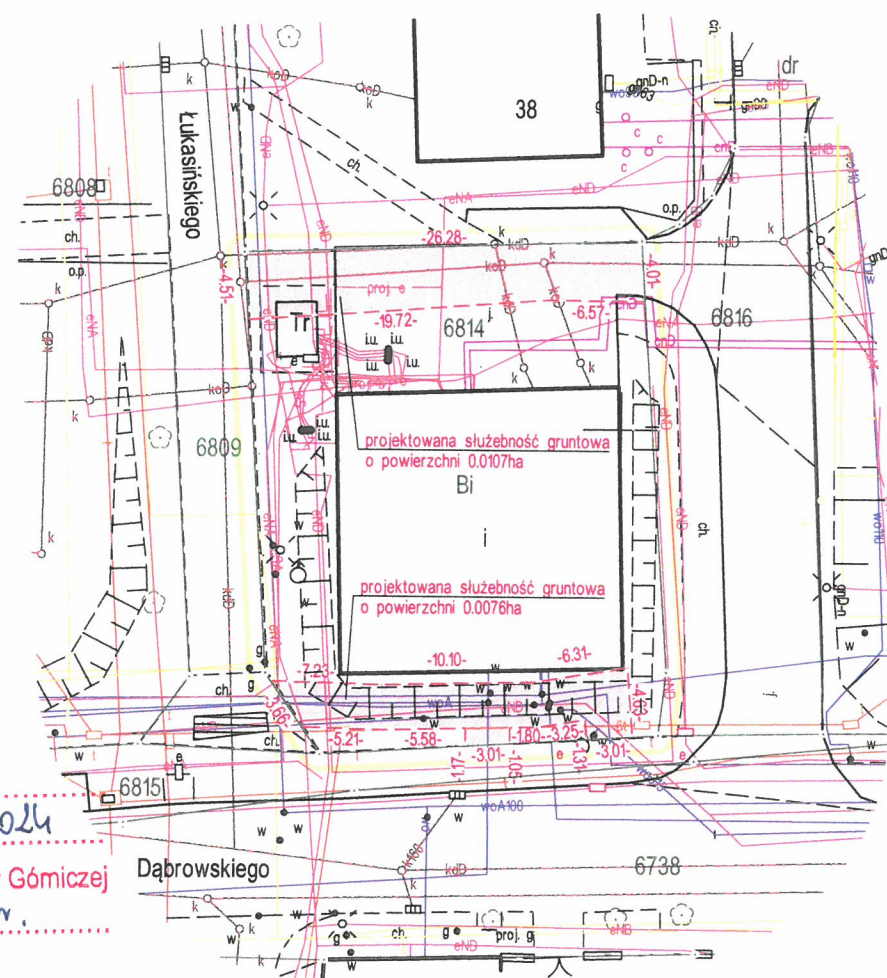
Identyfikator zgłoszenia prac: WGK-III.6640.1155.2022

Numer roboty wykonawcy: 80/2022

## MAPA USTALENIA SŁUŻEBNOŚCI GRUNTOWEJ

na nieruchomości położonej w Dąbrowie Górniczej przy ul. Dąbrowskiego

wykonana w skali 1:500




Załącznik nr .....  
do Zarządzenia nr 4015.2024  
Prezydenta Miasta Dąbrowy Górniczej  
z dnia 7.02.2024r.

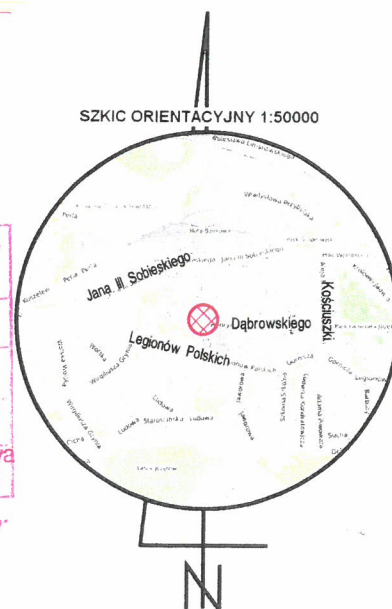
GEODETA UPRAWNIONY

mgr inż. Eugeniusz Piórek  
Rej. GUGiK/Nr 552

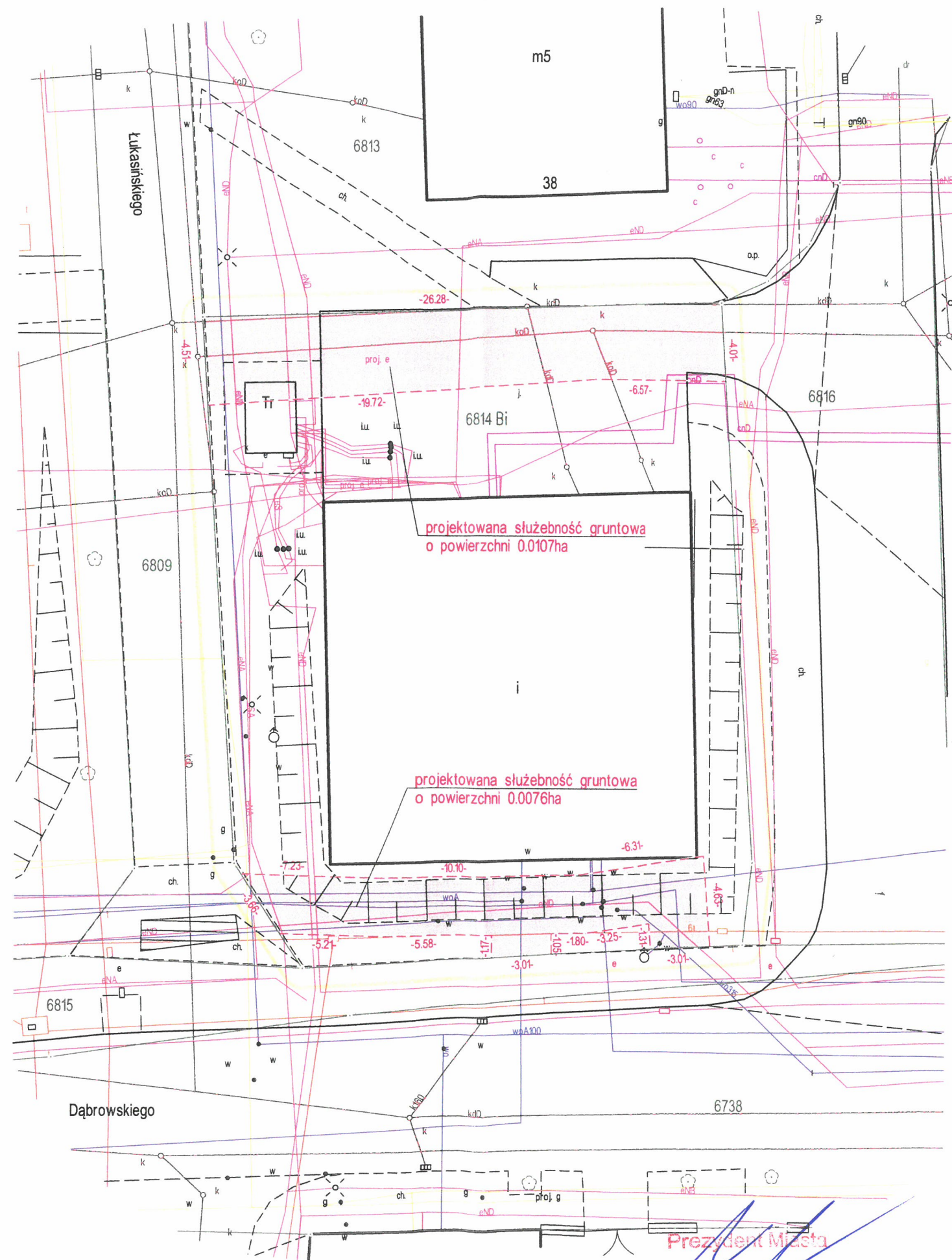
(pieczęć i podpis wykonawcy)  
Data: 11.08.2022r.



SZKIC ORIENTACYJNY 1:50000



Powiększenie w skali 1:250



Prezydent Miasta  
Marcin Bazylak