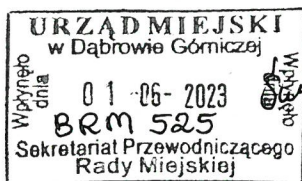



BRM.0003.1442.2023

Dąbrowa Górnicza dnia 31.05.2023 r.



H. P. Heydar

Jerzy Reszke **INTERPELACJA nr.....**

Dot.: ponownie kanalizacja i nawierzchnia ul. Środkowa

Na podstawie art., 24 ustęp 3-7 Ustawy o samorządzie gminnym w związku z brakiem odpowiedzi na zadane pytania w sprawie budowy kanalizacji przy ul. Środkowej zwracam się ponownie z wnioskiem o udzielenie następujących informacji:

1. Dlaczego ulica jest zarejestrowana w Urzędzie Miejskim jako skanalizowana i jak mieszkańcy mają załatwiać sprawy utrzymywania szamb i odprowadzania ścieków?
2. Dlaczego podczas realizacji Projektu uporządkowania gospodarki wodno-ściekowej zlikwidowano rowy melioracyjne?
3. Dlaczego poprzez likwidację rowów doprowadzono do sytuacji podtopień i utrzymywania się wody w piwnicach domów?
4. Dlaczego wykonano studzienki na początku ulicy i przerwano budowę? Ulica była ujęta w Projekcie, co potwierdzają dokumenty.

CYTAT

17 grudnia ubiegłego roku Przedstawiciel Wykonawcy robót w imieniu Lidera Konsorcjum przejął formalnie plac budowy.

Zakres Kontraktu W4 obejmuje ulice:

Akacyjna, Gruszczyńskiego, Grabocińska, Hotelowa, Kozłowskiego, Rybna, Majewskiego, Ofiar Katynia, Stacyjna, Warszawska, Transportowa, Kozubka, Szarych Szeregów, Obrońców Pokoju, Orkana, Kombatanów, Wakacyjna, Astrów, Towarowa, Chabrowa, Sportowa, Łuszczaka, Aleja za Remizą, Żurawia, Boczna, Szałasowizna, Sosnowiecka, Szałasowizna, Rzeczna, Bursztynowa, Jamki, Połna, Środkowa, równoległa do Środkowej.

Redakcja: Beata Pisarczyk

http://www.kanalizacja.idabrowa.pl/aktualn...ca_przejal.html

5. Dlaczego z przepustu pod torami kolejowymi dla światłowodu wylewa się woda?
6. Czy jeżeli nie będzie budowana kanalizacja to czy będzie wykonany remont ulicy, ponieważ po deszczu ulica nie nadaje się do przejścia dla pieszych? Podczas wizji lokalnej na ul. Środkowej z udziałem Z-cy Naczelnika Wydziału Infrastruktury Pana Józefa Bochnaka potwierdzono zły stan nawierzchni

Ustalenia z wizji z dnia 17 kwietnia 2023 r.:

W ww. dniu odbyła się wizja w terenie, na ul. Środkowej z udziałem: Z-cy Naczelnika Wydziału Infrastruktury Miejskiej - Józefem Bochnakiem, Radnym Rady Miejskiej Panem Jerzym Reszke oraz mieszkańcami.

Podczas spotkania nie sprawdzaliśmy żadnych dokumentów. Wizja dotyczyła wyłącznie bieżącego utrzymania przedmiotowej drogi. Ustaliliśmy, że naprawa odbędzie się w II kwartale br.

W trakcie wizji mieszkańcy odnieśli się do kwestii kanalizacji sanitarnej ul. Środkowej. Na ich pytania odpowiedź została udzielona pismem nr WIR.003.16.2022.KP z dnia 22 grudnia 2022 r.

7. Czy wykonanie remontu nawierzchni wpłynie na koszt budowy kanalizacji bo budowa kanalizacji będzie się wiązała ze zniszczeniem nawierzchni? Odpowiedź w podanym w notatce piśmie nie jest zgodna z przedstawionymi w interpelacji dokumentami.
8. Jaki byłby koszt budowy kanalizacji i nawierzchni?
9. Każde wystąpienie radnego w sprawie budowy kanalizacji lub innych inwestycji należy traktować jako wniosek o ujęcie inwestycji w WPF.



Tatiana Duraj-Fert

9 godz. · 🌐

...

Czas podsumowania pracy radnych zbliża się. W Strzemieszycach niestety mieszkańcy mierzą się z ogromem zaniedbań i utrudnień. Radni mieszkający w tej dzielnicy: Krystyna Szaniawska i Jerzy Reszke, powinni honorowo zakończyć pobieranie diet, właśnie na tej kadencji. Jak mówią mieszkańcy dzielnicy, pozostali wybrani również głosami mieszkańców Strzemieszyc, powinni zakończyć udawanie bycia radnymi: Katarzyna Zagajska, Piotr Bobrowski, Sławomir Zmudka, Adam Klimczyk.

Tatiana Duraj-Fert

Dąbrowskie Inicjatywy Społeczne

#DąbrowaDoNaprawy #Strzemieszyce #StrzemieszyceMałe #StrzemieszyceWielkie

#MarcinBazylak #PrezydentBazylak


10. Zdjęcia pokazują stan ulicy po deszczu. Zimą powstanie błoto, które uniemożliwi poruszanie się mieszkańcom. Gmina powinna zapewnić wszystkim jednakowy dostęp do środków gminnych na utrzymanie ulic.



Dąbrowskie Inicjatywy Społeczne

Zapraszamy pana radnego Strzemieszyc do spaceru po naszej ślicznej ulicy Środkowej - tylko niech zabierze kajak ze sobą 🐼 🐼





11. Jakież działania na ulicy były wykonane przez służby miejskie w ciągu ostatnich lat?
12. Dlaczego podczas wizji lokalnej nie był obecny przedstawiciel Urzędu w sprawie budowy kanalizacji?
13. Proszę o udostępnienie mapy rowów melioracyjnych w rejonie ul. Środkowej przed zasypaniem i projektu systemu odwodnienia terenu po zasypaniu rowów

Henryk Bielecki

