

**UCHWAŁA NR
RADY MIEJSKIEJ W DĄBROWIE GÓRNICZEJ**

z dnia 2022 r.

**w sprawie oceny aktualności studium uwarunkowań i kierunków zagospodarowania przestrzennego
miasta Dąbrowa Górnicza oraz miejscowych planów zagospodarowania przestrzennego**

Na podstawie art. 18 ust. 2 pkt 15 ustawy z dnia 8 marca 1990 r. o samorządzie gminnym (t.j. Dz. U. z 2022 r. poz. 559, z późn. zm.) oraz art. 32 ust. 2 ustawy z dnia 27 marca 2003 r. o planowaniu i zagospodarowaniu przestrzennym (t.j. Dz. U. z 2022 r. poz. 503 z późn. zm.), po zapoznaniu się z wynikami analiz, o których mowa w art. 32 ust. 1 ustawy o planowaniu i zagospodarowaniu przestrzennym,

na wniosek Prezydenta Miasta

Rada Miejska w Dąbrowie Górniczej uchwala, co następuje:

§ 1. Studium uwarunkowań i kierunków zagospodarowania przestrzennego miasta Dąbrowa Górnicza – II edycja, przyjęte uchwałą Nr XXIII/374/08 Rady Miejskiej w Dąbrowie Górniczej z dnia 30 stycznia 2008 r. i zmienione uchwałą Nr XXXIII/706/2017 z dnia 22 listopada 2017 r., uznaje się za nieaktualne w części.

§ 2. Następujące miejscowe plany zagospodarowania przestrzennego uznaje się za nieaktualne:

- 1) znajdujące się w całości w granicach obszarów, określonych w załącznikach graficznych do uchwał Rady Miejskiej w Dąbrowie Górniczej Nr XXXVIII/777/2018 z dnia 28 marca 2018 r., XIX/337/2020 z dnia 11 marca 2020 r. i XXI/436/2020 z dnia 24 czerwca 2020 r. w sprawie przystąpienia do sporządzenia miejscowego planu zagospodarowania przestrzennego:
 - a) Uchwała Nr L/883/2001 Rady Miejskiej Dąbrowy Górniczej z dnia 19 grudnia 2001 r. w sprawie: uchwalenia "Miejscowego planu zagospodarowania przestrzennego dla terenów CENTRUM B miasta Dąbrowy Górniczej" – plan nr 4,
 - b) Uchwała Nr L/884/2001 Rady Miejskiej Dąbrowy Górniczej z dnia 19 grudnia 2001 r. w sprawie: uchwalenia "Miejscowego planu zagospodarowania przestrzennego dla terenów CENTRUM C miasta Dąbrowy Górniczej" – plan nr 5,
 - c) Uchwała Nr LVI/986/2002 Rady Miejskiej w Dąbrowie Górniczej z dnia 22 maja 2002 r. w sprawie: zmiany miejscowego planu ogólnego zagospodarowania przestrzennego miasta Dąbrowa Górnicza, dla terenów położonych w dzielnicy Żąbkowice, w rejonie ulicy Pszennej – plan nr 9,
 - d) Uchwała Nr LX/1162/06 Rady Miejskiej w Dąbrowie Górniczej z dnia 30 sierpnia 2006 roku w sprawie: zmiany miejscowego planu ogólnego zagospodarowania przestrzennego miasta Dąbrowa Górnicza dla terenów położonych w Strzemieszycach - rejonie ulic Katowickiej - Manifestu Lipcowego i HZWD "Mikrohuta" – plan nr 30,
 - e) Uchwała Nr XXV/406/08 Rady Miejskiej w Dąbrowie Górniczej z dnia 26 marca 2008 r. w sprawie miejscowego planu zagospodarowania przestrzennego miasta Dąbrowy Górniczej dla terenu położonego w rejonie Parku Hallera – plan nr 36;
- 2) Uchwała Nr L/888/2001 Rady Miejskiej w Dąbrowie Górniczej z dnia 19 grudnia 2001 r. w sprawie miejscowego planu zagospodarowania przestrzennego terenu górniczego kopalni piasku "Kuznica Warężyńska" S.A. w części położonej w granicach Dąbrowy Górniczej – plan nr 7.

§ 3. Następujące miejscowe plany zagospodarowania przestrzennego uznaje się za nieaktualne w części:

- 1) Uchwała Nr XLV/580/97 Rady Miasta w Dąbrowie Górniczej z dnia 29 października 1997 r. w sprawie: zmiany miejscowego planu zagospodarowania przestrzennego miasta Dąbrowa Górnicza dla terenu położonego w dzielnicy Błędów w rejonie ulicy Sztorcowej – plan nr 1;

- 2) Uchwała Nr XLV/581/97 Rady Miasta w Dąbrowie Górniczej z dnia 29 października 1997 r. w sprawie uchwalenia miejscowego planu zagospodarowania przestrzennego gminy Dąbrowa Górnicza w obszarze przyłączonym w 1995 r. z gminy Będzin do gminy Dąbrowa Górnicza na mocy Rozporządzenia Rady Ministrów z dnia 19 grudnia 1995 – plan nr 2;
- 3) Uchwała Nr XLI/698/2001 Rady Miejskiej w Dąbrowie Górniczej z dnia 28 marca 2001 r. w sprawie uchwalenia zmiany miejscowego planu zagospodarowania przestrzennego miasta Dąbrowy Górniczej, dla obszaru położonego w dzielnicy Ząbkowice, przy ul. Chemicznej – plan nr 3;
- 4) Uchwała Nr L/887/2001 Rady Miejskiej w Dąbrowie Górniczej z dnia 19 grudnia 2001 r. w sprawie zmiany miejscowego planu ogólnego zagospodarowania przestrzennego miasta Dąbrowy Górniczej, dla terenów położonych - obręb Tucznawa, karta mapy 1, 2, 3, 4, 5, 6 – plan nr 6;
- 5) Uchwała Nr LIII/944/2002 Rady Miejskiej w Dąbrowie Górniczej z dnia 27 lutego 2002 r. w sprawie zmiany miejscowego planu ogólnego zagospodarowania przestrzennego miasta Dąbrowy Górniczej, dla terenów położonych: - w Sikorze przy ul. Relaksowej, w obrębie działek o nr ewid. 367/1, 367/3, 451/1, - w Błędowie - rejonie ul. Niegowonickiej - obrębie działki o nr ewid. 1308, - w Wygiełzowie - rejonie ul. Rolniczej - obrębie działki o nr ewid. 1020 – plan nr 8;
- 6) Uchwała Nr IV/46/2002 Rady Miejskiej w Dąbrowie Górniczej z dnia 20 grudnia 2002 r. w sprawie: zmiany miejscowego planu ogólnego zagospodarowania przestrzennego miasta Dąbrowa Górnicza, dla terenów położonych w dzielnicy Ujejsce, rejonie ulic: Podbuczyny – Broniewskiego – plan nr 10;
- 7) Uchwała Nr LIII/943/2002 Rady Miejskiej w Dąbrowie Górniczej z dnia 27 lutego 2002 r. w sprawie zmiany miejscowego planu ogólnego zagospodarowania przestrzennego miasta Dąbrowa Górnicza w dzielnicy Ząbkowice w rejonie ulic: Gospodarczej - Związku Orła Białego i ulicy Szosowej - rzeka Trzebyczka – plan nr 11;
- 8) Uchwała Nr VII/137/2003 Rady Miejskiej w Dąbrowie Górniczej z dnia 26 marca 2003 r. w sprawie: zmiany miejscowego planu ogólnego zagospodarowania przestrzennego miasta Dąbrowy Górniczej, dla terenów położonych w rejonie ulic: Buczka - Krótkiej – Długiej – plan nr 12;
- 9) Uchwała Nr VI/110/2003 Rady Miejskiej w Dąbrowie Górniczej z dnia 26 lutego 2003 r. w sprawie miejscowego planu zagospodarowania przestrzennego miasta Dąbrowa Górnicza dla terenu położonego w dzielnicy Gołonóg – rejon Wzgórza Gołonoskiego – plan nr 13;
- 10) Uchwała Nr XII/261/2003 Rady Miejskiej w Dąbrowie Górniczej z dnia 27 sierpnia 2003 r. w sprawie "zmiany miejscowego planu ogólnego zagospodarowania przestrzennego miasta Dąbrowy Górniczej w obrębie działek o nr ewid. 1270 i 1272 obręb Okradzionów, pod powierzchnią eksploatację piasków budowlanych" – plan nr 14;
- 11) Uchwała Nr XV/321/2003 Rady Miejskiej w Dąbrowie Górniczej z dnia 29 października 2003 r. w sprawie: zmiany miejscowego planu ogólnego zagospodarowania przestrzennego miasta Dąbrowy Górniczej dla terenów "A" i terenów "B" położonych w Tucznawie – plan nr 15;
- 12) Uchwała Nr XV/318/2003 Rady Miejskiej w Dąbrowie Górniczej z dnia 29 października 2003 r. w sprawie: "zmiany miejscowego planu ogólnego zagospodarowania przestrzennego miasta Dąbrowa Górnicza, dla terenów położonych w Ujejscu, rejonie ulic: Manifestu Lipcowego - Podbagienko - Krynicznej – Ujejskiej" – plan nr 16;
- 13) Uchwała Nr XXIII/431/2004 Rady Miejskiej w Dąbrowie Górniczej z dnia 11 marca 2004 r. w sprawie w sprawie miejscowego planu zagospodarowania przestrzennego miasta Dąbrowy Górniczej dla terenów położonych w rejonie ulic: Tysiąclecia, Al. J. Piłsudskiego, L. Kruczkowskiego, Al. Zagłębia Dąbrowskiego, Komuny Paryskiej, torów kolejowych PKP relacji Katowice – Warszawa – plan nr 17;
- 14) Uchwała Nr XXIII/432/2004 Rady Miejskiej w Dąbrowie Górniczej z dnia 11 marca 2004 r. w sprawie miejscowego planu zagospodarowania przestrzennego miasta Dąbrowy Górniczej dla terenów położonych w rejonie ulic: J. Poniatowskiego, Al. J. Piłsudskiego, L. Kruczkowskiego, Al. Zagłębia Dąbrowskiego, Komuny Paryskiej i linii kolejowej PKP relacji Katowice - Warszawa w dzielnicy Reden – plan nr 18;
- 15) Uchwała Nr XL/768/05 Rady Miejskiej w Dąbrowie Górniczej z dnia 27 kwietnia 2005 r. w sprawie: miejscowego planu zagospodarowania przestrzennego miasta Dąbrowy Górniczej dla terenów położonych w Łęce – plan nr 19;

- 16) Uchwała Nr XL/769/05 Rady Miejskiej w Dąbrowie Górniczej z dnia 27 kwietnia 2005 r. w sprawie: miejscowego planu zagospodarowania przestrzennego miasta Dąbrowy Górniczej dla terenów położonych w Łośniu w rejonie ulic: Ząbkowickiej - Gołonoskiej – Łaskowej – plan nr 20;
- 17) Uchwała Nr XLII/795/05 Rady Miejskiej w Dąbrowie Górniczej z dnia 31 maja 2005 r. w sprawie: miejscowego planu zagospodarowania przestrzennego miasta Dąbrowy Górniczej dla terenów położonych w rejonie Strzemieszyc Małych i Kazdębia – plan nr 21;
- 18) Uchwała Nr XLII/796/05 Rady Miejskiej w Dąbrowie Górniczej z dnia 31 maja 2005 r. w sprawie: miejscowego planu zagospodarowania przestrzennego miasta Dąbrowy Górniczej, dla terenów położonych w rejonie Parku Zielona, wraz z powiązaniami komunikacyjnymi – plan nr 22;
- 19) Uchwała Nr XLIII/837/05 Rady Miejskiej w Dąbrowie Górniczej z dnia 29 czerwca 2005 r. w sprawie: miejscowego planu zagospodarowania przestrzennego miasta Dąbrowy Górniczej dla terenów "Ząbkowice Wschód" – plan nr 23;
- 20) Uchwała Nr XLVI/884/05 Rady Miejskiej w Dąbrowie Górniczej z dnia 28 września 2005 roku w sprawie: "Miejscowego planu zagospodarowania przestrzennego miasta Dąbrowy Górniczej dla terenów położonych w rejonie ulic: Manifestu Lipcowego - Alei Piłsudskiego - Gwardii Ludowej - Swobodnej – Tworzeń" – plan nr 24;
- 21) Uchwała Nr XLVIII/906/05 Rady Miejskiej w Dąbrowie Górniczej z dnia 28 października 2005 roku w sprawie: miejscowego planu zagospodarowania przestrzennego miasta Dąbrowy Górniczej dla terenów położonych w rejonie ulic: Puszkina - Magazynowej - Strzemieszyckiej – Katowickiej – plan nr 25;
- 22) Uchwała Nr XLVIII/905/05 Rady Miejskiej w Dąbrowie Górniczej z dnia 28 października 2005 roku w sprawie: miejscowego planu zagospodarowania przestrzennego miasta Dąbrowy Górniczej dla terenów "Ząbkowice-Zachód" – plan nr 26;
- 23) Uchwała Nr XLIX/938/05 Rady Miejskiej w Dąbrowie Górniczej z dnia 30 listopada 2005 r. w sprawie miejscowego planu zagospodarowania przestrzennego miasta Dąbrowy Górniczej dla terenów położonych w dzielnicy Trzebieszawice w rejonie ulic: Zachodniej - Modrzewiowej – Gródki – plan nr 27;
- 24) Uchwała Nr LVII/1080/06 Rady Miejskiej w Dąbrowie Górniczej z dnia 22 czerwca 2006 roku w sprawie: miejscowego planu zagospodarowania przestrzennego miasta Dąbrowy Górniczej dla terenów położonych w Okradzionowie, Kuźniczce Nowej i Rudach – plan nr 29;
- 25) Uchwała Nr LXI/1185/06 Rady Miejskiej w Dąbrowie Górniczej z dnia 27 września 2006 roku w sprawie miejscowego planu zagospodarowania przestrzennego miasta Dąbrowy Górniczej dla terenów położonych w rejonie "Dziewiątego, Trzydziestego i Łęknicy" – plan nr 31;
- 26) Uchwała Nr VI/51/07 Rady Miejskiej w Dąbrowie Górniczej z dnia 31 stycznia 2007 roku w sprawie miejscowego planu zagospodarowania przestrzennego miasta Dąbrowy Górniczej dla terenów położonych w rejonie Korzeńca – plan nr 32;
- 27) Uchwała Nr XXV/404/2008 Rady Miejskiej w Dąbrowie Górniczej z dnia 26 marca 2008 r. w sprawie miejscowego planu zagospodarowania przestrzennego miasta Dąbrowy Górniczej dla terenu położonego pomiędzy ulicą Swobodną - Gwardii Ludowej oraz kompleksem zieleni leśnej – plan nr 37;
- 28) Uchwała Nr XXIX/488/08 Rady Miejskiej w Dąbrowie Górniczej z dnia 27.08. 2008 r. w sprawie miejscowego planu zagospodarowania przestrzennego miasta Dąbrowy Górniczej dla terenów położonych w rejonie zbiornika Pogoria I – plan nr 38;
- 29) Uchwała Nr XLII/770/09 Rady Miejskiej w Dąbrowie Górniczej z dnia 30 września 2009 r. w sprawie: miejscowego planu zagospodarowania przestrzennego miasta Dąbrowy Górniczej dla terenów położonych w rejonie linii kolejowej PKP Katowice – Warszawa, ul. Powstańców, Parku Zielona do granicy administracyjnej z Będzinem – plan nr 39;
- 30) Uchwała Nr LII/914/10 Rady Miejskiej w Dąbrowie Górniczej z dnia 26 maja 2010 r. w sprawie miejscowego planu zagospodarowania przestrzennego miasta Dąbrowy Górniczej dla terenów położonych w rejonie ulic: Królowej Jadwigi – Alei Róż – Katowickiej – Majakowskiego – plan nr 40;

- 31) Uchwała Nr VIII/134/11 Rady Miejskiej w Dąbrowie Górniczej z dnia 22 czerwca 2011 r. w sprawie miejscowego planu zagospodarowania przestrzennego miasta Dąbrowa Górnicza dla terenu górniczego Kopalni Dolomitu "Ząbkowice" – plan nr 46;
- 32) Uchwała Nr XXXV/699/14 Rady Miejskiej w Dąbrowie Górniczej z dnia 26 marca 2014 r. w sprawie „Miejscowego planu zagospodarowania przestrzennego miasta Dąbrowa Górnicza w rejonie Sikorki - Bugaja – Tucznawy” – plan nr 52;
- 33) Uchwała Nr XXXVIII/778/14 Rady Miejskiej w Dąbrowie Górniczej z dnia 25 czerwca 2014 r. w sprawie miejscowego planu zagospodarowania przestrzennego miasta Dąbrowa Górnicza w rejonie Ujejsca – część centralna i północna – plan nr 53;
- 34) Uchwała Nr XL/838/14 Rady Miejskiej w Dąbrowie Górniczej z dnia 29 października 2014 r. w sprawie „Miejscowego planu zagospodarowania przestrzennego miasta Dąbrowa Górnicza dla terenów położonych wokół zbiornika „Kuźnica Warężyńska” – plan nr 54;
- 35) Uchwała Nr XL/839/14 Rady Miejskiej w Dąbrowie Górniczej z dnia 29 października 2014 r. w sprawie „Miejscowego planu zagospodarowania przestrzennego miasta Dąbrowa Górnicza dla terenów położonych wokół zbiornika „Kuźnica Warężyńska” - część północno-zachodnia w rejonie DK 1, ulic: Ujejskiej i Krynicznej” – plan nr 55;
- 36) Uchwała Nr VIII/161/2015 Rady Miejskiej w Dąbrowie Górniczej z dnia 24 czerwca 2015 r. w sprawie Miejscowego planu zagospodarowania przestrzennego miasta Dąbrowa Górnicza dla terenów w rejonie ul. Manifestu Lipcowego oraz terenów przemysłowych w rejonie ulic: Tworzeń i Roździeńskiego – plan nr 56.

§ 4. Miejscowe plany zagospodarowania przestrzennego miasta Dąbrowa Górnicza, niewymienione w § 2 i 3, uznaje się za aktualne.




§ 5. Integralną część uchwały stanowi załącznik graficzny „Ocena aktualności miejscowych planów zagospodarowania przestrzennego”.

§ 6. Wykonanie uchwały powierza się Prezydentowi Miasta Dąbrowa Górnicza.

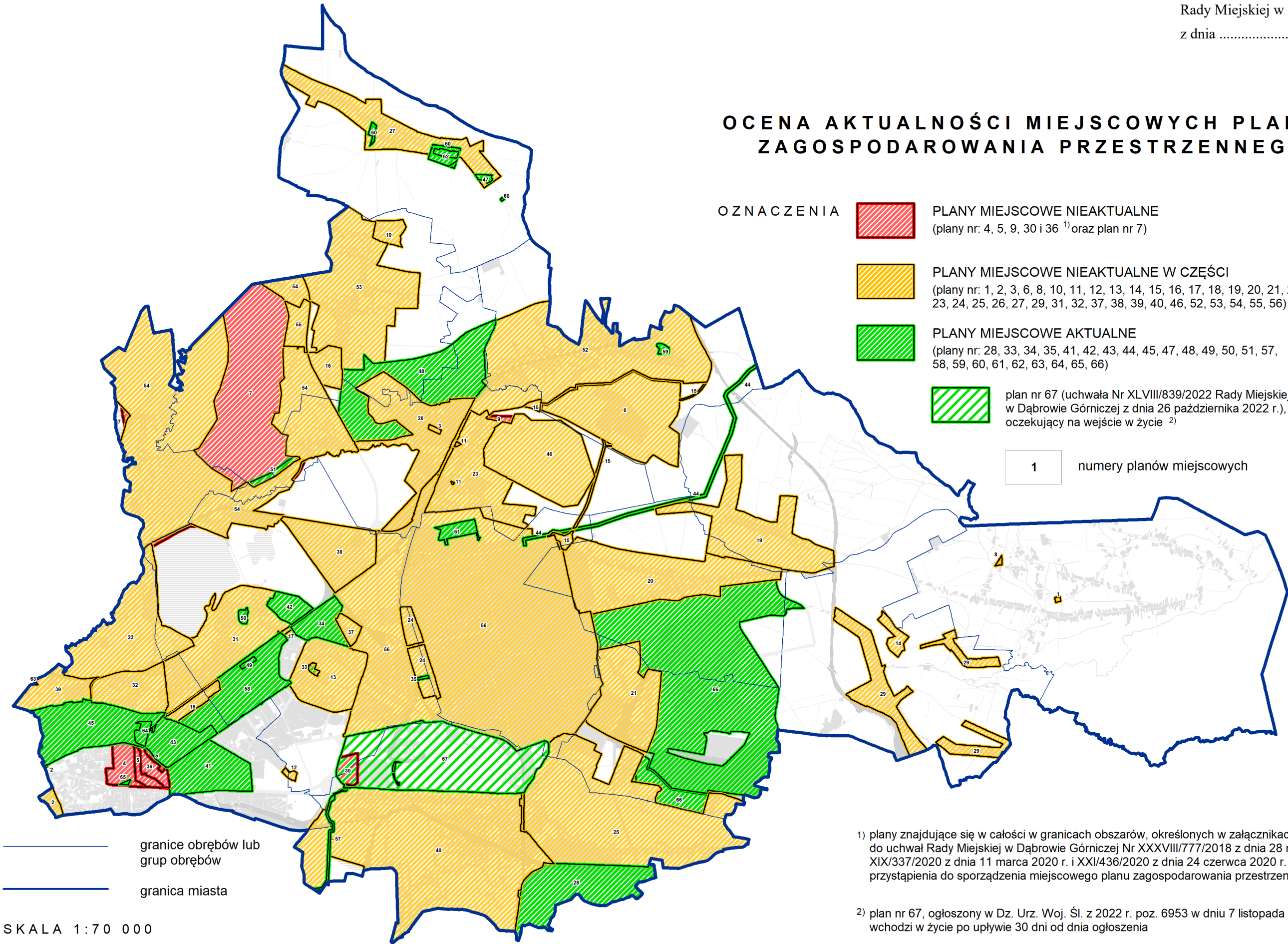
§ 7. Uchwała wchodzi w życie z dniem podjęcia.

PRZEWODNICZĄCA RADY
MIEJSKIEJ W DĄBROWIE
GÓRNICZEJ
Agnieszka Pasternak

OCENA AKTUALNOŚCI MIEJSCOWYCH PLANÓW
ZAGOSPODAROWANIA PRZESTRZENNEGO

- OZNACZENIA
-  PLANY MIEJSCOWE NIEAKTUALNE
(plany nr: 4, 5, 9, 30 i 36 ¹⁾ oraz plan nr 7)
 -  PLANY MIEJSCOWE NIEAKTUALNE W CZĘŚCI
(plany nr: 1, 2, 3, 6, 8, 10, 11, 12, 13, 14, 15, 16, 17, 18, 19, 20, 21, 22, 23, 24, 25, 26, 27, 29, 31, 32, 37, 38, 39, 40, 46, 52, 53, 54, 55, 56)
 -  PLANY MIEJSCOWE AKTUALNE
(plany nr: 28, 33, 34, 35, 41, 42, 43, 44, 45, 47, 48, 49, 50, 51, 57, 58, 59, 60, 61, 62, 63, 64, 65, 66)
 -  plan nr 67 (uchwała Nr XLVIII/839/2022 Rady Miejskiej w Dąbrowie Górniczej z dnia 26 października 2022 r.), oczekujący na wejście w życie ²⁾

1 numery planów miejscowych



1) plany znajdujące się w całości w granicach obszarów, określonych w załącznikach graficznych do uchwał Rady Miejskiej w Dąbrowie Górniczej Nr XXXVIII/777/2018 z dnia 28 marca 2018 r., XIX/337/2020 z dnia 11 marca 2020 r. i XXI/436/2020 z dnia 24 czerwca 2020 r. w sprawie przystąpienia do sporządzenia miejscowego planu zagospodarowania przestrzennego

2) plan nr 67, ogłoszony w Dz. Urz. Woj. Śl. z 2022 r. poz. 6953 w dniu 7 listopada 2022 r., wchodzi w życie po upływie 30 dni od dnia ogłoszenia

Uzasadnienie

do projektu uchwały Rady Miejskiej w Dąbrowie Górniczej w sprawie aktualności studium uwarunkowań i kierunków zagospodarowania przestrzennego miasta Dąbrowa Górnicza oraz miejscowych planów zagospodarowania przestrzennego

Okresowa ocena aktualności studium uwarunkowań i kierunków zagospodarowania przestrzennego gminy oraz miejscowych planów zagospodarowania przestrzennego jest zadaniem nałożonym na władze gminy przez art. 32 ustawy z dnia 27 marca 2003 r. o planowaniu i zagospodarowaniu przestrzennym (t.j. Dz. U. z 2022 r. poz. 503 z późn. zm.).

Zgodnie z przepisami ustawy o planowaniu i zagospodarowaniu przestrzennym (art. 32 ust. 1 i 2), Prezydent Miasta dokonał analizy zmian w zagospodarowaniu przestrzennym miasta Dąbrowa Górnicza i analizy wniosków w sprawie sporządzenia lub zmiany miejscowych planów albo zmiany studium oraz ocenił aktualność studium i planów miejscowych, a także ocenił postępy w opracowywaniu planów miejscowych.

Aktualność studium i planów miejscowych oceniono pod względem stopnia zgodności z wymogami wynikającymi z przepisów ustawy o planowaniu i zagospodarowaniu przestrzennym (o czym mowa w art. 32 ust. 3 ustawy) oraz potrzeby zmian tych dokumentów w związku ze złożonymi wnioskami o zmianę studium lub planów, rekomendowanymi do uwzględnienia, a w przypadku oceny aktualności planów miejscowych – także z uwagi na zgodność planów z ustaleniami studium.

Wyniki analiz i ocen, o których mowa wyżej, zawiera „Ocena aktualności studium uwarunkowań i kierunków zagospodarowania przestrzennego miasta Dąbrowa Górnicza oraz miejscowych planów zagospodarowania przestrzennego miasta Dąbrowa Górnicza” obejmująca okres 2014 - 2022, sporządzona w listopadzie b.r.. Zgodnie z art. 32 ust 2 ustawy o planowaniu i zagospodarowaniu przestrzennym, na temat opracowania uzyskano opinię (pozytywną) Gminnej Komisji Urbanistyczno-Architektonicznej.

Wyniki dokonanych analiz i ocen wskazują na zasadność uznania:

- studium - za dokument nieaktualny w części, wymagający kompleksowej aktualizacji z uwagi na niespełnianie wszystkich aktualnych wymogów prawa (w zakresie uwarunkowań zagospodarowania przestrzennego, jak również kierunków zagospodarowania) oraz na konieczność weryfikacji dotychczasowej polityki przestrzennej, w tym w celu:

- realizacji wniosków o zmianę studium lub planów miejscowych,
- uwzględnienia decyzji o zezwoleniu na realizację istotnych inwestycji komunikacyjnych (przebudowa drogi ekspresowej S1, układu drogowego w centrum i w Ząbkowicach, budowa centrów przesiadkowych);
- uwzględnienia nowej strategii rozwoju miasta,
- aktualizacji kierunków i zasad ochrony środowiska przyrodniczego oraz krajobrazu, w nawiązaniu do nowej Waloryzacji przyrodniczej miasta;

- spośród 66 miejscowych planów zagospodarowania przestrzennego:

- sześciu planów – za nieaktualne (w całości), z czego pięć planów (nr 4, 5, 9, 30 i 36) jest nieaktualnych ze względu na położenie w całości w granicach obszarów, dla których Rada Miejska w latach 2018 i 2020 podjęła uchwały w sprawie przystąpienia do sporządzenia planów miejscowych (plany te utracą moc w chwili wejścia w życie nowych planów miejscowych), natomiast plan nr 7 jest nieaktualny ze względu na niespełnianie wymogów prawa, niezgodność z ustaleniami studium oraz z uwagi na potrzebę zmiany w związku z wnioskami o zmianę planu, które zostały ocenione jako zasadne;
- 36 planów – za nieaktualne w części (plany nr: 1 – 3, 6, 8, 10 – 27, 29, 31, 32, 37 – 40, 46 oraz 52 – 56) - ze względu na niespełnianie wymogów prawa lub częściową niezgodność z ustaleniami studium oraz potrzebę zmiany dokumentu w świetle wniosków o zmianę planu lub sporządzenie nowego planu albo z uwagi na inne uwarunkowania, związane ze zmianami w zagospodarowaniu terenów na skutek realizacji przebudowy odcinka drogi S1 (w przypadku planów nr 16 oraz 53 – 55).

Pozostałe plany miejscowe (plany nr: 28, 33 – 35, 41 – 45, 47 – 51 oraz 57 - 66) oceniono jako dokumenty aktualne.

Plan nr 67 (dla terenów położonych w rejonie ulic: Jamki, Podlesie, Myśliwska, Katowicka, Św. Jana Pawła II – etap I), uchwalony uchwałą Nr XLVIII/839/2022 Rady Miejskiej w Dąbrowie Górniczej z dnia 26

października 2022 r., oczekuje na wejście w życie (plan, ogłoszony w Dz. Urz. Woj. Śl. z 2022 r. poz. 6953 w dniu 7 listopada 2022 r., wchodzi w życie po upływie 30 dni od dnia ogłoszenia).

Przestrzenne rozmieszczenie obszarów planów miejscowych oraz ocenę ich aktualności przedstawia załącznik graficzny „Ocena aktualności miejscowych planów zagospodarowania przestrzennego”, stanowiący integralną część przedkładanego projektu uchwały.

Zgodnie z dyspozycją zawartą w art. 32 ust. 2 ustawy o planowaniu i zagospodarowaniu przestrzennym efektem przeprowadzonych analiz jest podjęcie przez Radę Miejską uchwały w sprawie aktualności studium i miejscowych planów zagospodarowania przestrzennego. Należy podkreślić, że stwierdzenie nieaktualności (w całości lub w części) studium lub planu nie przesądza o ich ważności. Akty kształtowania i prowadzenia polityki przestrzennej są nadal ważne, dopóki nie nastąpi uchwalenie nowego aktu lub jego zmiany.

III Zastępca Prezydenta Miasta

Wojciech Kędzia