



BRM.0003.868.2021



Dąbrowa Górnicza dnia 14.04.2021 r.



Jerzy Reszke

INTERPELACJA nr.....


Dotyczy: zalesienie zgodnie z planem zagospodarowania przestrzennego ponownie

W związku odpowiedzi na interpelację w sprawie zalesienia terenów w rejonie ul. Strzemieszyckiej proszę o podanie nr decyzji, które pozwoliły na wybudowanie obiektów przed wejściem w życie planu. Według mieszkańców w 2005 roku ten teren nie był zabudowany



ZASTĘPCA PREZYDENTA MIASTA
DĄBROWA GÓRNICZA

WUA.0003.1.2021.OU



Dąbrowa Górnicza, dnia 18.01.2021 r.

Pan Jerzy Reszke
Radny Rady Miejskiej
w Dąbrowie Górniczej

W odpowiedzi na interpelację z dnia 05.01.2021 r. informuje, że zabudowa przemysłowa granicząca z terenami oznaczonymi symbolami 22MN, 23MN, 26MN oraz 30MN wyznaczonymi w „Miejscowym planie zagospodarowania przestrzennego miasta Dąbrowy Górniczej dla terenów położonych w rejonie ulic: Puskina – Magazynowej – Strzemieszyckiej – Katowickiej” zatwierdzonym Uchwałą nr XLVIII/906/05 Rady Miejskiej Dąbrowy Górniczej z dnia 28 października 2005 r., opublikowaną w Dz. Urz. Woj. Śląskiego nr 139 poz. 3483 z dnia 30 listopada 2005 r. powstała przez wejściem w życie obowiązującego planu miejscowego.

W przypadku powstania obowiązku nasadzeń, spoczywa on na właścicielu lub użytkowniku wieczystym wskazanego terenu.

Tut. Organ będzie sprawdzał zgodność projektu budowlanego z zapisami obowiązującego miejscowego planu zagospodarowania przestrzennego, w zakresie obowiązku nasadzeń zieleni wysokiej, w przypadku złożenia wniosku o pozwolenie na budowę, na terenie obejmującym swoim zakresem obszary przyległe do terenów 22MN, 23MN, 26MN oraz 30MN.

III Zastępca
Prezydenta Miasta

Jerzy Reszke