







OZNACZENIA:

-  PLANOWANE BUDYNKI MIESZKALNE
-  GRANICE DZIAŁKI OBJĘTEJ OPRACOWANIEM
-  PRZYSTANEK AUTOBUSOWY
Ujejsce szkoła (odl. od bud.proj. 450 m)
Podbuczyny (odl. od bud.proj. 400 m)
Podbuczyny (nż) (odl. od bud.proj. 450 m)
-  PRZEDSZKOLE MIEJSKIE NR 7
(odl. od bud.proj. 750 m)
-  SZKOŁA PODSTAWOWA NR 25
(odl. od bud.proj. 750 m)
-  OBIEKT SPORTU I REKREACJI
(odl. od bud.proj. 1,1 km)

ANALIZA LOKALIZACJI INWESTYCJI