



WUA.0003.6.2020.JT



Dąbrowa Górnicza 2020-03-12

Pan Jerzy Reszke

Radny Rady Miejskiej

Dąbrowy Górniczej

dot.: BRM.0003.498.2020

W odpowiedzi na Pana interpelację z dnia 27.02.2019r. informuję, że decyzja o pozwoleniu na budowę dla inwestycji pn: „Budowa gazociągu wysokiego ciśnienia DN1000 MOP 8,4MPa od węzła Tworóg do węzła Tworzeń w ramach budowy gazociągu Hermanowice – Strachocina – Pogórska Wola – Tworzeń – Tworóg – Odolanów wraz z infrastrukturą niezbędną do jego obsługi na terenie województw podkarpackiego, świętokrzyskiego, małopolskiego, śląskiego, opolskiego i wielkopolskiego” została wydana przez Wojewodę Śląskiego dla Inwestora: Operatora Gazociągów Przesyłowych GAZ-SYSTEM S.A. na podstawie Ustawy z dnia 24 kwietnia 2009r. o inwestycjach w zakresie terminalu regazyfikacyjnego skroplonego gazu ziemnego w Świnoujściu (Dz.U. z 2016 poz. 1731 z późn. zm.). Prezydent Miasta Dąbrowa Górnicza otrzymał jedynie zawiadomienie o wydaniu decyzji o pozwoleniu na budowę nr 112/17 z 20 grudnia 2017r., oraz decyzję nr 102/17 z 17 listopada 2017r. W związku z powyższym treść pańskiej interpelacji przekazuję do Operatora Gazociągów Przesyłowych GAZ-SYSTEM S.A. z siedzibą w Warszawie jako właściwego adresata postawionych przez Pana pytań.

Kserokopie zawiadomienia o wydaniu decyzji o pozwoleniu na budowę nr 112/17 z 20 grudnia 2017r., oraz decyzji nr 102/17 z 17 listopada 2017r., znajdują się w załączeniu do niniejszej odpowiedzi i zawierają pełen wykaz działek na terenie Dąbrowy Górniczej przez które przebiega inwestycja.

Ponadto informuję, że inwestycja będąca przedmiotem Pańskiej interpelacji była także przedmiotem interpelacji Pana Radnego Grzegorza Jaszczury z 18.07.2019r. Jej treść i odpowiedź na nią z firmy GAZ SYSTEM, która odnosi się przynajmniej w części do podniesionych również przez Pana zagadnień także znajduje się w załączeniu do niniejszej odpowiedzi.

Otrzymują:

- Adresat
- Biuro Organizacyjne w miejscu
- Biuro Rady Miejskiej w miejscu

a/a

Prezydent Miasta

Marcin Bazylak





PREZYDENT MIASTA
DĄBROWA GÓRNICZA

WUA.0003.10.2019.JT

Dąbrowa Górnicza 2019-07-29

Operator Gazociągów Przesyłowych

GAZ SYSTEM S.A.

ul. Mszczonowska 4

02-337 Warszawa


dot.: BRM.0003.275.2019

W związku z interpelacją Radnego Rady Miejskiej w Dąbrowie Górniczej, Pana Grzegorza Jaszczury złożoną do Prezydenta Miasta w dniu 18.07.2019r., a dotyczącą inwestycji pn: „Budowa gazociągu wysokiego ciśnienia DN1000 MOP 8,4MPa od węzła Tworóg do węzła Tworzeń w ramach budowy gazociągu Hermanowice – Strachocina – Pogórska Wola – Tworzeń – Tworóg – Odolanów wraz z infrastrukturą niezbędną do jego obsługi na terenie województw podkarpackiego, świętokrzyskiego, małopolskiego, śląskiego, opolskiego i wielkopolskiego” przekazuję jej treść do Inwestora z prośbą o ustosunkowanie się do postawionych pytań

Otrzymują:


- Adresat

○ a/a



Prezydent Miasta

Marcin Bazylak



2019-137371

OS-DI.4122.1.2018.608/MO/



URZĄD MIEJSKI W DĄBROWIE GÓRNICZEJ
UL. GRANICZNA 21
41-300 DĄBROWA GÓRNICZA

WUA
16.09.2019
Świerklany, 2019-09-09

Dotyczy: pismo znak WUA.0003.10.2019.JT z dnia 29.07.2019r.

Odpowiadając na powyższe pismo informujemy, że na terenie gminy Dąbrowa Górnicza prowadzone są obecnie roboty budowlane związane z budową gazociągu DN1000 MOP 8,4 MPa w ramach zadania „Budowa gazociągu wysokiego ciśnienia DN1000 MOP 8,4MPa od węzła Tworóg do węzła Tworzeń w ramach budowy gazociągu Hermanowice – Strachocina – Pogórska Wola – Twożeń – Tworóg – Odolanów wraz z infrastrukturą niezbędną do jego obsługi na terenie województw podkarpackiego, świętokrzyskiego, małopolskiego, śląskiego, opolskiego i wielkopolskiego”. Roboty prowadzone są na podstawie wydanej przez Wojewodę Śląskiego decyzji o pozwoleniu na budowę nr 112/17 z dnia 20 grudnia 2017r. Wykonawca robót budowlanych jest konsorcjum firm PORR S.A. oraz Denys NV. Siedziba biura Wykonawcy to 42-625 Pyrzowice ul. Transportowa 2.

Opisane w Państwa piśmie drogi dojazdowe stanowią teren budowy i są wykorzystywane przez Wykonawcę Robót zgodnie z wydaną decyzją o pozwoleniu na budowę oraz na warunkach uzgodnionych każdorazowo z właściwym zarządcą lub właścicielem danego terenu.

Informujemy, że po zakończeniu inwestycji, nieruchomości na których prowadzone są roboty budowlane zostaną doprowadzone do należytego stanu i porządku zgodnie z postanowieniami Prawa Budowlanego i przywrócone do stanu sprzed zajęcia terenu budowy.

Wzdłuż budowanego obecnie gazociągu DN1000 bieżą równolegle dwa istniejące gazociągi wysokiego ciśnienia DN500 będące w zarządzie GAZ-SYSTEM S.A. oraz gazociąg DN500 będący w zarządzie PSG Sp. z o.o. Informujemy, że nie jest przewidywane wyłączenie z eksploatacji gazociągów DN500 będących w naszym zarządzie.

Kierownik Projektu

Aneta Galus

Zastępca Dyrektora

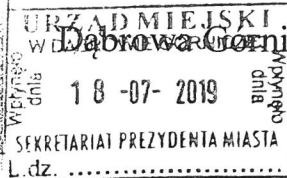

Markus Ryżnar

Dokument w postaci elektronicznej opatrzony został bezpiecznym podpisem elektronicznym weryfikowanym za pomocą ważnego kwalifikowanego certyfikatu

BRM. 0003. 276. 2019

termin odp.: 1 sierpnia 2019 r.

Grzegorz Jaszczyra
Radny Rady Miejskiej
Dąbrowy Górniczej



Dąbrowa Górnicza, dn. 18.07.2019 r.

Dr. P. Prydz

dot.: budowy gazociągu Tworzeń-Tworóg na terenie Dąbrowy Górniczej

INTERPELACJA DO PANA PREZYDENTA

Szanowny Panie Prezydencie

na podstawie art. 24 Ustawy z dnia 8 marca 1990 r. o samorządzie gminnym oraz w związku z sygnałami, jakie do mnie docierają w sprawie budowy gazociągu Tworzeń-Tworóg na terenie Dąbrowy Górniczej, chciałbym uzyskać w tej sprawie kilka odpowiedzi od Pana Prezydenta.

Zwrócili się do mnie mieszkańcy Ząbkowic zaniepokojeni wycinką drzewostanu jaka miała miejsce pod budowę tego gazociągu. Zwrócono uwagę na zbyt dużą liczbę wyciętych drzew. Kolejną sprawą są rozjeżdżone przez pojazdy dojeżdżające do miejsca budowy trakty leśne. Nawieziono dość duże kamienie, które usypano pod drogi dojazdowe na dwóch takich traktach. Na wspomniane kamienie dosypano warstwę gliny celem ich przykrycia. Pierwsza taka sytuacja ma miejsce od strony wjazdu do Parku Brzozowego na wprost ulicy Willowej, druga to trakt będący drogą przeciwpożarową stanowiący zjazd z trasy DK1 (około 100-150 m przed skrzyżowaniem z ulicą Kusocińskiego). Stosowna dokumentacja zdjęciowa w załączeniu.

Na wjeździe od strony ulicy Willowej całkowicie zdewastowane zostało główne wejście do Parku Brzozowego, między innymi powyrywane zostały z alejki obrzeża, zniszczono ławkę oraz uszkodzony został żywopłot. W miejscu tym jeszcze w latach 90. u.w. znajdowały się dwie drewniane wiaty, kilka ławek oraz plac zabaw. Dodatkowo była jeszcze alejka w kształcie okręgu, wzdłuż której nasadzony był żywopłot. Kompleks leśno-parkowy Park Brzozowy jest ulubionym miejscem rekreacji mieszkańców Ząbkowic, między innymi w zakresie pieszych spacerów czy uprawianego tam joggingu.

Mając powyższe na uwadze proszę o następujące odpowiedzi:

1. Czy w decyzji zezwalającej na budowę gazociągu uwzględniona została kwestia dotycząca nawiezienia takiej ilości kamieni pod drogi dojazdowe na budowę?
2. W jaki sposób Pan Prezydent monitoruje tę sytuację?

verte

3. Czy po zakończeniu prac budowlanych Inwestor zobligowany został do przywrócenia należytego stanu na tych drogach dojazdowych, aby nie stanowiły one zagrożenia dla mieszkańców (np. poprzez usunięcie tych kamieni lub poprzez rozwalcowanie tych traktów)?
4. Jakiego Pan Prezydent zamierza podjąć kroki by miejsca te były bezpieczne dla mieszkańców?
5. Jakiego Pan Prezydent zamierza podjąć działania, aby przywrócić główne wejście do Parku Brzozowego (od strony ulicy Willowej, alejka prostopadła do nowobudowanej ścieżki pieszo-rowerowej) do stanu poprzedzającego budowę, między innymi czy odtworzona zostanie w tym miejscu alejka (czy np. na nowo zostaną ułożone obrzeża), postawione ławki oraz czy posadzony będzie na nowo żywopłot?
6. Czy w miejscu głównego wejścia do Parku Brzozowego możliwa jest odbudowa wspomnianych dwóch wiat, które stanowiły kiedyś świetne miejsce jako schronienie przed deszczem?
7. Proszę również o informację czy po zakończeniu budowy gazociągu Tworzeń-Tworóg wyłączony zostanie z eksploatacji stary gazociąg, który biegnie równolegle w odległości około 100 metrów od budowanego nowego gazociągu?


Grzegorz Jaszczyra

Załącznik;

1. Foto prowadzonych prac w parku.

Zatęcznik w 1



g

17.12.2017
18.01.18
a/k
g



WOJEWODA ŚLĄSKI

10 STY. 2018
URZĘDNIARZ

URZĄD MIEJSKI W DĄBROWIE GÓRNICZEJ
WYDZIAŁ ADMINISTRACYJNY
KANCELARIA GŁÓWNA

Wpłynęło dnia 16-01-2018
Pocztą/osobiście 2790
godzina podpis załączniki

Katowice, 20 grudnia 2017 r.
JEXV.7840.2.32.2017

URZĄD MIEJSKI
w Dąbrowie Górniczej

Wpłynęło dnia 17-01-2018
Wydział Urbanistyki i Architektury

ZAWIADOMIENIE

o wydaniu decyzji o pozwoleniu na budowę
nr 112/17 z 20 grudnia 2017 r.

Na podstawie art. 49 ustawy z dnia 14 czerwca 1960 r. Kodeks postępowania administracyjnego (t.j. Dz. U. z 2017 r. poz.1257), w związku z art. 12 ust 1 ustawy z dnia 24 kwietnia 2009 r. o inwestycjach w zakresie terminalu regazyfikacyjnego skroplonego gazu ziemnego w Świnoujściu (Dz. U. z 2016 poz. 1731 ze zm.) oraz art. 72 ust. 6 ustawy z dnia 3 października 2008 r. o udostępnianiu informacji o środowisku i jego ochronie, udziale społeczeństwa w ochronie środowiska oraz o ocenach oddziaływania na środowisko (t.j. Dz. U. z 2017 r. poz. 1405 ze zm.), zawiadamia się, że Wojewoda Śląski po rozpatrzeniu wniosku z 21 lipca 2017 r., Inwestora: **Operatora Gazociągów Przesyłowych GAZ-SYSTEM S.A. (siedziba: ul. Mszczonowska 4, 02-337 Warszawa), reprezentowanego przez pełnomocnika - Pana Jacka Wojnę**, wydał decyzję o pozwoleniu na budowę dla inwestycji pn:

„Budowa gazociągu wysokiego ciśnienia DN1000 MOP 8,4MPa od węzła Tworóg do węzła Tworzeń w ramach budowy gazociągu Hermanowice-Strachocina-Pogórska Wola-Tworzeń-Tworóg-Odolanów wraz z infrastrukturą niezbędną do jego obsługi na terenie województw podkarpackiego, świętokrzyskiego, małopolskiego, śląskiego, opolskiego i wielkopolskiego”,

Decyzją tą jednocześnie:

- zatwierdził projekt budowlany,
- udzielił zezwolenia na wycinkę drzew i krzewów kolidujących z inwestycją.

Inwestycją objęte są następujące nieruchomości:

Gmina: Tworóg/ Obręb: 0009-Tworóg: 170/13, [171/14]-(173/14, 174/14, 175/14), 1450/30, [1]-(119/1, 120/1, 121/1), 283/24, [61]-(122/61, 123/61, 124/61), [110/3]-(125/3, 126/3, 127/3), 109/3, 85/3, 89/63, [118/29]-(128/29, 129/29, 130/29), 291, 281/21,

Gmina: Tworóg/ Obręb: 0006-Nowa Wieś Tworowska: 441/28, 574/80, 415/83, 1575/121, 1576/121, 419/121, 1522/120, 1523/120, 567/120, 568/120, 1448/124, 1563/124, 115, 1667/130, 133, 944/136, 933/136, 932/136, 931/136, 1666/130, [211]-(212/211, 213/211, 214/211), 1564/124,

Gmina: Tworóg/ Obręb: 0001-Boruszowice: 205/4, [219]-(220/219, 221/219, 222/219),

Gmina: Tworóg/ Obręb: 0005-Mikołeska: [16]-(435/16, 436/16, 437/16), 394/20, 348/20, 396/20, 16 a.m. 4, 79/17, 77/17, 309/15, 315/15,

Gmina: Tarnowskie Góry/ Obręb: 0023-Pniowiec: 154/3, [175]-(1843/175, 1844/175, 1845/175), [174]-(1840/174, 1841/174, 1842/174),

Gmina: Miasteczko Śląskie/ Obręb: 0003-Miasteczko Śląskie: [180]-(181/180, 182/180, 183/180), 100/10, 71/10, 70/10, [181]-(184/181, 185/181, 186/181).

Gmina: miasto Miasteczko Śląskie/ Obręb: 0005-Żyglin: [40/3]-(493/3, 494/3, 495/3), [39/3]-(496/3, 497/3, 498/3), 22/5, 36/3,

Gmina: miasto Miasteczko Śląskie/ Obręb: 0004-Żyglin: 102/3, 102/4, 1900/3, [1898/1]-(2503/1, 2504/1, 2505/1), [1904/1]-(2509/1, 2510/1, 2511/1), [1905/1]-(2512/1, 2513/1, 2514/1), [145]-(2506/145, 2507/145, 2508/145), [197/1]-(2518/1, 2519/1, 2520/1), [196]-(2515/196, 2516/196, 2517/196), [1649/368]-(2521/368, 2522/368, 2523/368), 492/369, 488/370, 493/371, 211, 195/3, [1072/372]-(2524/372, 2525/372, 2526/372), [1077/372]-(2527/372, 2528/372, 2529/372), [486]-(2534/486, 2535/486, 2536/486), [317]-(2532/317, 2533/317), [1505/318]-(2530/318, 2531/318),

ŚLĄSKI URZĄD WOJEWÓDZKI W KATOWICACH

Wydział Infrastruktury

ul. Jagiellońska 25, 40-032 Katowice, tel.: 32 207 75 89, fax: 32 207 75 88

www.katowice.uw.gov.pl, ePUAP: /SUW2/urząd

1509/349, 1435/354, 1561/354, 1562/354, 1368/354, 447/354, 448/354, 1430/354, 1431/354, 452/354, 1470/357, 1471/357, 697/357, 698/357, 701/357, 822/357,

Gmina: miasto Miasteczko Śląskie/ Obręb: 0002-Brynica: [150]-(918/150, 919/150, 920/150, 921/150, 922/150), 52/20, 131/20, 132/20, 10, 98/8, [152]-(924/152, 925/152, 926/152), [81/37]-(916/37, 917/37), 82/37, 111/25, [153]-(927/153, 928/153, 929/153), 530/145, 797/124, 799/124, 811/694.

Gmina: Ożarówce/ Obręb: 0004-Ożarówce: 811/1, 194/54, 811/4, 194/16, 194/53, 194/72, 710, 194/19, 194/23, 193/22, 193/24, 193/26, 193/10, 193/37, 193/38, 193/36, 193/12, 193/32, 193/18, 193/19, 192/10, 192/11, 192/12, 192/13, 192/14, 192/15, 192/16, 192/18, 192/19, 191/5, 191/6, 191/19, 190/12, 190/10, 190/8, 190/6, 188/10, 188/11, 188/13, 1871/7, 1871/9, 187/26, 187/28, 187/30, 187/32, 187/34, 187/36, 197/9, 197/3, 197/4, 197/5, 198/4, 198/6, 199/6, 199/8, 199/11, 199/12, 200/7, 200/8, 200/6, 201/6, 201/8, 201/10, 201/12, 202/15, 202/17, 202/19, 202/21, 202/23, 202/25, 202/27, 203/10, 203/12, 203/14, 203/16, 203/18, 203/20, 203/22, 203/24, 204/12, 204/14, 204/10, 204/8, 204/16, 204/18, 205/3, 205/4, 205/5, 205/6, 207/9, 207/11, 207/5, 208/7, 208/9, 208/11, 208/13, 208/15, 209/7, 209/9, 209/11, 209/13, 209/15, 210/7, 210/9, 210/11, 210/13, 211/6, 211/9, 211/12, 714/4, 213/1, 213/2, 216/20, 2121/2, 216/17, 216/10, 216/8, 216/16, 216/14, 217/14, 217/16, 217/18, 217/12, 217/10, 217/8, 218/10, 218/12, 218/14, 218/16, 218/18, 218/20, 219/11, 219/21, 219/9, 219/7, 220/17, 220/15, 220/13, 220/11, 220/1, 164/4, 163/9, 163/10, 163/11, 163/12, 163/13, 221/5, 163/14, 221/4, 163/15, 221/3, 163/16, 221/2, 459/16, 459/17, 221/1, 459/18, 459/19, 222/1, 973, 223/6, 223/5, 974, 223/4, 223/3, 223/2, 223/1, 975, 224/4, 224/10, 976, 224/9, 225/5, 225/4, 225/3, 225/2, 225/1, 158/3, 226/3, 226/2, 226/1, 157/10, 157/14, 157/13, 157/8, 227/8, 227/9, 227/10, 157/7, 156/13, 156/12, 156/11, 156/10, 227/1, 228/12, 229/15, 229/12, 229/7, 230/2, 231/7, 730, 110/8, 110/9, 111/19, 111/11, 111/15, 111/27, 111/29, 112/17, 112/18, 112/16, 113/33, 113/42, 113/44, 113/43, 113/45, 113/46, 113/48, 113/47, 113/40, 113/57, 114/20, 114/23, 114/28, 114/32, 115/2, 116/4, 116/3, 116/6, 117/1, 117/2, 117/3, 117/4, 117/5, 118, 119, 130/16, 130/18, 130/20, 131/12, 131/14, 131/16, 736/5, 131/7, 131/8, 1501/1, 1502, 1504/5, 1504/4, 1504/2, 1504/1, 1504/3, 1505/2, 780/4, 1505/1, 1506/1, 1505/3, 1507/12, 1507/10, 1507/2, 1507/1, 1506/4.

Gmina: Ożarówce/ Obręb: 0005-Pyrzowice: 98/5, 98/6, 35/4, 479, 93/1, 94/22, 94/17, 95/23* [95/20], 97/18, 97/22, 98/7, 98/11, 100/1, 100/5, 101/6, 101/25, 478, 101/23, 104/20, 490, 104/18, 101/24, 104/19, 104/17, 106/18, 106/17, 108/7, 108/11, 109/25, 109/15, 109/14, 109/8, 109/27, 110/7, 111/31, 111/23, 112/20, 112/25, 113/6, 114/14, 114/12, 114/9, 114/6, 114/7, 115/16, 115/8, 115/18, 115/7, 115/14, 116/9, 116/3, 116/1, 477, 127/6, 128/8, 128/6, 128/1, 476/4, 476/3, 129/4, 129/5, 129/7, 130/5, 130/6, 130/11, 130/14, 130/12, 131/4, 131/5, 131/3, 132/1, 132/2, 133/18, 133/19, 133/14, 133/20, 134/20, 134/21, 134/23, 134/15, 134/12, 134/14, 489/3.

Gmina: Mierzęcice / Obręb: 0004-Nowa Wieś: 235, 77/7, 78/2, 79/2, 80/2, 81/2, 82/2, 83, 84/1, 84/2, 85, 86, 87/1, 87/3, 88/3, 89/2, 90/10, 90/6, 91/2, 100/2, 113, 112, 111, 110, 109/4, 109/2, 109/6, 109/3, 114, 176, 177, 178, 179, 180/2, 181, 182, 183, 217, 227/1, 228, 229/1, 230/2, 231, 232, 233, 234, 236, 237, 238, 239/2, 240, 241, 583/4, 583/5, 244/6, 245/6, 246/4, 247/2, 248/2, 249/2,

Gmina: Mierzęcice / Obręb: 0002-Mierzęcice: 735, 660/2, 662/2, 662/4, 664, 665/1, 666/2, 668, 669, 670, 671/2, 672, 673/2, 674/2, 675/2, 676, 677/2, 678, 679/2, 680, 681, 682, 683, 684, 685/1, 685/5, 685/3, 686, 687, 688, 689, 690, 691, 692, 693, 694, 695, 696, 697, 698, 699/1, 699/2, 700, 702, 703/3, 736, 1226/2, 1225/2, 1224/2, 1223/3, 1223/2, 1223/1, 1222/6, 1221, 1220, 1219, 1218, 1217, 1216, 1215, 1247, 1246/1, 1245/2, 1245/1, 1244, 1243/2, 1243/1, 1242, 1241, 1240, 1239, 1238, 1237, 1236, 1227, 1258, 1259, 1260/2, 1261,

Gmina: Mierzęcice / Obręb: 0008-Zawada: 18/6, 19/6, 20, 154, 68,

Gmina: Mierzęcice / Obręb: 0006-Sadowie: 452, 43/1, 70, 71/1, 453, 82/1, 84/1, 85/3, 86/3, 87/1, 98, 99/2, 100, 101, 102, 103, 104/1, 108/1, 109/4, 109/5, 109/3, 109/2, 110, 111, 112, 113, 114/3, 115/2, 115/1, 116, 117, 118, 119, 120, 121/1, 121/2, 122, 123, 124, 125, 223/2, 224/5, 224/6, 225, 226, 227/6, 227/3, 228, 229, 230/4, 231, 232, 233, 234, 235/2, 236, 237/2, 237/1, 238, 239/3, 240/4, 241, 242, 243, 244, 245, 246, 247, 248, 249, 250, 251/4, 253, 254/2, 255,

Gmina: Mierzęcice / Obręb: 0007-Toporowice: 105, 18, 19/1, 19/2, 1803, 20, 21, 22, 23/1, 23/2, 24, 25, 26, 27, 28, 29, 30, 31, 32/1, 33, 34, 35/4, 35/1, 106, 36/1, 36/2, 37, 38, 39/1, 39/2, 40, 41, 42, 43, 44, 45, 46, 243, 155, 156, 157, 158, 159, 160, 161, 162, 1811, 163, 1812, 164, [165]-(165/1, 165/2, 165/3), [166]-(166/1, 166/2, 166/3), [167]-(167/1, 167/2, 167/3, 167/4), [168]-(168/1, 168/2, 168/3), [169/1]-(169/3, 169/4), [169/2]-(169/5, 169/6), 170, 171, 172, 173, 174, 175, 176, 177, 178, 179, 180, 181, 109/2, 103, 215, 198/3, 791/2, 244, 199, 201, 202/1, 203/1, 204/1, 205/1, 206/1, 207/1, 209, 210/1, 211/1, 212, 245/3,

Gmina: Mierzęcice / Obręb: 0005-Przeczycze: 435/2, 434/2, 433/2, 431/2, 430/2, 429/2, 428/2, 427/2, 426/4, 426/7, 425/3, 424/3, 423/2, 422/2, 421/2, 420/2, 419/2, 418/3, 417/5, 416/2, 416/1, 415/2, 415/1, 414/2, 414/1, 413/2, 413/1, 412/3, 412/1, 411/1, 411/3, 410/2, 412/4, 411/2, 412/2, 414/3, 415/3, 416/3,

417/7, 413/3, 412/5, 411/4, 410/3, 674/3, 611/5, 615/5, 616/5, 617/5, 618/5, 619/5, 620/5, 621/5, 622/5, 623/5, 624/11, 624/8, 626/8, 675/2, 675/9, 627/6, 627/9, 656/8, 656/4, 657/4, 1032, 690, 691, 1034/4, 758/1, 759/1, 760/1, 761/1, 1174/1, 762/1, 763/1, 764/1, 765/1, 766, 767/1, 768/1, 769/1, 768/2, 769/2, 770/2, 1144/2, 1145/2, 1146/2, 771/2, 770/1, 1144/1, 1145/1, 1146/1, 771/1, 1037/1, 884/2, 885/2, 1148/2, 1149/2, 1150/2, 886/2, 887/2, 888/2, 889/2, 885/1, 1148/1, 1149/1, 1150/1, 886/1, 887/1, 888/1, 889/1, 890/1, 891/1, 892/1, 893, 894, 895, 896, 897, 898, 899, 1035/6, 985, 986, 987, 988, 989, 990, 991, 992, 993, 994, 995, 996, 997, 998, 999, 1000, 1001, 1002, 1003, 1004, 1005, 1006, 1007, 1008, 1009, 1010, 1011, 1038, 1131, 1132/4, 1132/3, 1132/2, 1132/1, 1133/1, 1134, 1135, 1136/1, 1137/4, 1137/2,

Gmina: Siewierz / Obręb: 0012-Wojkowice Kościelne: 465, 466/1, 467/1, 468/1, 469/1, 470/1, 471/3, 471/8, 472/3, 472/6, 473/1, 474/1, 475/1, 476/1, 477/1, 478/1, 479/1, 480/1, 481/1, 482/1, 483/1, 484/1, 485/1, 486/1, 487/1, 488/1, 489/1, 490/1, 491/2, 492/3, 493/2, 494/1, 495/1, 496/1, 497/1, 498/1, 499/1, 500/1, 501/1, 502/4, 502/7, 464, 502/10, 503/1, 504/1, 505/1, 395/2, 396, 418/1, 418/2, 419, 420, 421, 422, 423, 424, 414, 415, 416, 417, 427, 462/4, 444, 443, 445/2* [445], 441, 440, 439, 438, 437, 436, 435, 434/2, 433, 432, 431/2, 430/2, 429/2, 428/2, 107, 106, 105, 104, 103/4, 103/3, 102/2, 102/1, 101, 100, 99/2, 98, 97/4, 868, 869/7, 870/3, 871, 872/2, 873/2, 874/3, 874/4, 874/7, 875/1, 876/3, 877/5, 877/4, 907/4, 115/2, 903/4, 904/4, 905/4, 904/5, 905/5, 906/5, 907/6, 910/2, 911/2, 912/2, 913/2, 914/2, 915/2, 917/2, 918/2, 920/2, 921/2, 924/2, 925/1, 925/2, 926, 927/3, 927/4, 928, 929/4, 930, 932, 938, 939/1, 940/3, 941, 942/1, 942/2, 943, 944, 946, 948, 949, 950, 951, 952, 953, 954, 955/3, 955/4, 956/6, 956/7, 957, 446/2,

Gmina: M. Dąbrowa Górnicza / Obręb: 0014-Trzebieszewice: [2169]-(2169/1, 2169/2, 2169/3), 413/4, 413/5, 413/6, 413/7, 413/9, 416/1, 417, 418, 419/1, 419/2, 420, 421, 422, 543/1, 489/1, 489/2, 490, 491, 492, 493, 494, 495, 496, 497, 498, 499, 500, 501, 502, 503, 504, 505, 506, 507, 508, 509, 510, 511, 512/1, 513, 514, 515, 516, 517, 518, 519, 520, 521, 522, 523, 524, 525, 526, 527, 528/1, 528/2, 529, 530, 531, 532, 533, 534, 535, 536, 537, 538, 539, 540, 541, 542/1, 542/2, 617/2, 616, 615, 614, 613, 612, 611, 610/2, 610/1, 609/2, 608, 607, 606, 605, 604, 603, 602, 601, 600/2, 600/1, 599, 598, 597, 596, 595/2, 592, 591, 590/2, 589, 588/2, 588/3, 588/1, 587, 586, 585, 584/2, 583, 582, 581, 580, 579, 578, 577, 576, 575, 574, 573, 572, 571, 570, 569, 568, 567, 566, 565, 564/2, 564/1, 563/2, 563/1, [562/3]-(562/5, 562/6, 562/7), [562/4]-(562/8, 562/9), [561]-(561/1, 561/2), 560, 559, 558, 557, 556, 555, 554, 553/2,

Gmina: M. Dąbrowa Górnicza / Obręb: 0017-Ujejsce: [854/2]-(854/6, 854/7), [854/1]-(854/4, 854/5), [855]-(855/1, 855/2, 855/3), 856/1, 856/2, 856/3, 856/4, 857/2, 858/2, 859/2, 860/2, 863/5, 892, 894/11, 894/9, 894/12, 894/13, 391/7, 391/12, 391/4, 391/3, 392/3, 392/10, 1071, 394/19, 394/18, 394/29, 394/28, 394/36, 394/15, 395/6, 395/8, 395/10, 395/12, 396/10, 396/11, 396/7, 396/9, 397/5, 397/7, 1012, 1159, 434/17, 434/18, 435/4, 435/5, 435/6, 435/1, 435/2, 435/8, 436/5, 436/3, 437, 1014, 446/3, 1075, 1068, 1076/1, 1076/6, 1029, 474/7, 474/5, 473/2, 472/5, 472/4, 472/3, 496/2, 496/1, 282/6, 282/7, 1028, 471/23, 534/1, 1031, 534/2, 515/2, 534/4, 534/3, 533, 1034, 802/12, 802/10, 1035, 802/16, 801/12, 801/16, 801/14, 801/10, 801/8, 799/13, 789/4, 789/6, 789/9, 799/11, 798/2, 789/10, 797/1, 796/3,

Gmina: M. Dąbrowa Górnicza / Obręb: 0018-Ząbkowice: 513, 465/2, 467/9, 464/2, 2773, 2774, 467/4, 467/1, 468/2, 474, 469/3, 316, 317, 320, 321, 324, 325, 328/1, 328/2, 329/1, 329/2, 332, 477, 333, 326, 327/1, 327/2, 330/1, 330/2, 331, 334, 512, 335, [2788]-(2788/1, 2788/2, 2788/3), 339/3, 417/1, 418, 419, [2629]-(2629/1, 2629/2, 2629/3), 2770, [2628/8]-(2628/11, 2628/12, 2628/13), [2634/1]-(2634/2, 2634/3, 2634/4), 2771, 2320, 2321/2, 2448/49, 2660/2,

Gmina: M. Dąbrowa Górnicza / Obręb: 0003-Dąbrowa Górnicza AM. 134: [2]-(2/1, 2/2, 2/3), 24, 23, 3/3, 20, 26, 27, 28, [1]-(1/1, 1/2, 1/3), [4]-(4/1, 4/2, 4/3),

Gmina: M. Dąbrowa Górnicza / Obręb: 0003-Dąbrowa Górnicza AM. 22: 29, 34, 37, 38/3, 40, 43/3, 25/4, 25/5, 26/3, 27/3,

Gmina: M. Dąbrowa Górnicza / Obręb: 0003-Dąbrowa Górnicza AM. 23: 16/6, 16/14, 17/7, 17/6, 16/5,

Gmina: M. Dąbrowa Górnicza / Obręb: 0003-Dąbrowa Górnicza AM. 24: 1/3, 2/3, 4/3, 5/3, 6/3, 6/2, 6/1, 7/3, 41, 8/4, 8/2, 9/2, 9/3, 9/4, 10/4, 11/2, 13, 14, 12/2, 15/4, 16/4, 17/6, 18/6, 19/7, 20/4, 22/7, 23/7, 24/7, 25/7, 25/6, 26/3, 26/5, 26/6, 27/3, 27/5, 27/6, 28/3, 28/5, 28/6, 29/3, 29/5, 29/6, 30/3, 30/5, 30/6, 31/3, 31/5, 31/6, 32/2, 32/3, 32/5, 34/2, 34/3, 34/4, 35/2, 35/3, 36/2, 36/3, 37/1, 38/1, 38/2, 37/4, 40/1, 39/1, 39/2,

Gmina: M. Dąbrowa Górnicza / Obręb: 0003-Dąbrowa Górnicza AM. 25: 58/9,

Gmina: M. Dąbrowa Górnicza / Obręb: 0003-Dąbrowa Górnicza AM. 27: 21/3,

Gmina: M. Dąbrowa Górnicza / Obręb: 0003-Dąbrowa Górnicza AM. 28: 58/5, 5/8, 5/9, 4/10, 4/8, 3/9, 3/8, 2/9, 1/13, 1/12, 6, 11, 12/1, 25/1, 24/1, 23/1, 25/2, 24/2, 23/2, 26/1, 26/2, 25/3, 27/1, 28, 29, 30/2, 31, 32/2, 33, 35, 36, 37, 38, 41, 42/2, 43/2, 45/2, 46/2, 47/2, 48/4, 49/1, 49/4, 51/2, 52/2, 53/2, 55/2, 56/2, 57/2,
Gmina: M. Dąbrowa Górnicza / Obręb: 0003-Dąbrowa Górnicza AM. 29: 50/22, 50/20, 50/31, 50/32, 50/2, 50/30,
Gmina: M. Dąbrowa Górnicza / Obręb: 0003-Dąbrowa Górnicza AM. 77: 19/2, 20/2, 21/2, 22/2, 23/2, 24/2, 25/2, 26/2, 27/2, 29/2, 30/2, 31/2, 32/2, 33/2, 34/4, 35/2, 36/2, 37/2, 38/2, 39/2, 40/2, 41/2, 43/4, 44/8, 45, 46/2, 47/1, 47/2, 47/3,
Gmina: M. Dąbrowa Górnicza / Obręb: 0003-Dąbrowa Górnicza AM. 79: 35,
Gmina: M. Dąbrowa Górnicza / Obręb: 0003-Dąbrowa Górnicza AM. 81: 64/3, 21/1, 21/2, 22/5, 23/2, 24/2, 25/8, 25/10, 26/4, 26/3, 27/10, 27/9, 27/12, 27/5, 29/1, 15/5, [15/6]-(15/10, 15/11), [15/4]-(15/7, 15/8, 15/9), 27/11,
Gmina: M. Dąbrowa Górnicza / Obręb: 0013-Strzemieszyce Wielkie: 278/1, [592/1]-(592/3, 592/4), [593/1]-(593/4, 593/5), [594/5]-(594/10, 594/11), [595/3]-(595/7, 595/8), [594/3]-(594/7, 594/8), 595/5, 599/1, 602/7, 604/1.

** Numery działki inwestycyjnej po podziale nieruchomości niewynikającym z wydanej Decyzji nr 3/2017 o ustaleniu lokalizacji inwestycji towarzyszącej inwestycji w zakresie terminalu regazyfikacyjnego skroplonego gazu ziemnego w Świnoujściu z dnia 09.06.2017*

W nawiasach kwadratowych [...] wskazano numery działek przed podziałem, w nawiasach okrągłych (...) po podziale.

Zgodnie z art. 34 ust. 1 „specustawy gazowej” – ww. decyzja podlega natychmiastowemu wykonaniu

Pouczenie


Informuję wszystkie zainteresowane strony, o możliwości zapoznania się z treścią w/w decyzji w Wydziale Infrastruktury Śląskiego Urzędu Wojewódzkiego w Katowicach w pok. 527c w godz. 9.⁰⁰ – 14.⁰⁰

Od decyzji przysługuje stronom prawo odwołania do Ministra Infrastruktury i Budownictwa w Warszawie za pośrednictwem Wojewody Śląskiego w terminie:

- 7 dni od dnia doręczenia decyzji stronie,
- 14 dni od dnia obwieszczenia lub doręczenia zawiadomienia o wydaniu decyzji.

Zgodnie z przepisami ustawy Kodeks postępowania administracyjnego: *przed upływem terminu odwołania decyzja nie ulega wykonaniu (art. 130 §1). Wniesienie odwołania wstrzymuje bieg terminów (art. 130 §2). W trakcie biegu terminu do wniesienia odwołania strony mogą zrzec się prawa do wniesienia odwołania wobec organu administracji publicznej, który wydał decyzję (art. 127a §1). Jeżeli oświadczenie o zrzeczeniu się prawa do wniesienia odwołania wniosą wszystkie strony postępowania, z dniem doręczenia organowi administracji publicznej tego oświadczenia przez ostatnią ze stron postępowania, decyzja staje się ostateczna i prawomocna (art. 127a §2), podlega zatem wykonaniu przed upływem terminu do wniesienia odwołania (art. 130 §4) i nie ma możliwości zaskarżenia jej do Wojewódzkiego Sądu Administracyjnego.*

Z up. WOJEWODY ŚLĄSKIEGO



Piotr Mikołajec
Kierownik Oddziału

Otrzymują:

1. Strony według rozdzielnika
2. a/a AR RPW/197059/2017 P

WYDZIAŁ ADMINISTRACYJNY
KANCELARIA GŁÓWNA

04-12-2016

Wpłynęło dnia
Wykonano dnia

ROZKŁAD OSOBIŚCIE


godzina podpis załączniki

Katowice, 17 listopada 2017 r.
IFXV.7840.2.39.2017

P. Now. I. Nowak

4.12.2017 Lena Bielak

Wobec niezaskarżenia niniejszej decyzji (postanowienia) w czasie i trybie przewidzianym przepisami KPA stała (o) się ona (o) ostateczna (e) z dnem 15.09.2017 i podlega wykonaniu



DECYZJA Nr 102/17

Na podstawie art. 104 ustawy z dnia 14 czerwca 1960 r. - Kodeks postępowania administracyjnego (t.j. Dz. U. z 2017 r. poz. 1257), art. 28, art. 33 ust. 1, art. 34 ust. 4 i art. 36 ustawy z dnia 7 lipca 1994 r. - Prawo budowlane (t.j. Dz. U. z 2017 poz. 1332 ze zm.), w związku z art. 15 ust. 1, ust. 3 i ust. 4, art. 16 ust. 1 i ust. 3, art. 38 pkt 2 lit. m, art. 39 ust. 1 ustawy z dnia 24 kwietnia 2009 r. o inwestycjach w zakresie terminalu regazyfikacyjnego skroplonego gazu ziemnego w Świnoujściu (t.j. Dz.U. z 2016 r. poz. 1731 ze zm.), art. 84 ust. 2, ust. 3 i ust. 4 ustawy z dnia 16 kwietnia 2004 r. o ochronie przyrody (t.j. Dz. U. z 2016 r. poz. 2134 ze zm.), po rozpatrzeniu wniosku o pozwolenie na budowę wniesionego 24 sierpnia 2017 r.

I. Zatwierdzam projekt budowlany i udzielam pozwolenia na budowę

dla Inwestora:

Operator Gazociągów Przesyłowych GAZ – SYSTEM S.A.

z siedzibą: ul. Mszczonowska 4, 02-337 Warszawa,

reprezentowanego przez pełnomocnika, Pana Andrzeja Szatyńskiego,

obejmujące zamierzenie inwestycyjne p.n.:

"Budowa gazociągu wysokiego ciśnienia DN1000 MOP 8,4MPa od tłoczni Pogórska Wola do Węzła Tworzeń w ramach budowy gazociągu Hermanowice - Strachocina - Podgórska Wola - Tworzeń - Tworóg - Odolanów wraz z infrastrukturą niezbędną do jego obsługi na terenie województw podkarpackiego, świętokrzyskiego, małopolskiego, śląskiego, opolskiego i wielkopolskiego- zadanie 4 (odcinek Sławków - Tworzeń)".

W zakresie zamierzenia:

- budowa gazociągu DN 1000 wysokiego ciśnienia MOP 8,4 MPa,
- budowa elementów ochrony katodowej,
- przebudowa kolidującego uzbrojenia;

na działkach o numerach (w nawiasach wskazano numery działek przed podziałem):

Gmina: Sławków/ Obręb: 1 Sławków/KM 7: 859

Gmina: Sławków/ Obręb: 1 Sławków/KM 6: 814, 812, 811, 810/1, 810/2, 809, 808, 807, 806, 805, 804, 802, 801, 800, 799, 798/2, 797, 796, 795, 794, 793/2, 793/1, 792, 791, 790, 789, 788, 787, 786, 785/1, 784/1, 783/1, 783/2, 780, 781, 774/1, 773/1, 772/1, 771/5, 770/1, 768/1, 767/1, 766/1

Gmina: Sławków/ Obręb: 1 Sławków/KM 5: 640/1, 638, 637, 636, 635, 634, 633, 632, 631, 630, 629/1, 629/2, 628, 627, 626, 625, 624, 623, 622, 621, 620, 612/2, 611/2, 611/4, 610, 609, 608, 605/1, 607/3, 606/3, 605/5, 604/2, 602/3, 601/3, 600/3, 605/4, 604/3, 603/3, 603/2, 602/2, 601/2, 600/2, 599/2, 598/6, 597/2, 596/2, 595/2, 594/2, 593/2, 592/1, 592/2, 590/2, 586/3, 589/1, 588, 587/1, 586/2, 585/3, 584/3, 583/3, 582/3, 581/3, 580/3, 579/3, 578/3, 577/3, 576/3, 575/3, 574/3, 573/3, 572/3, 571/3, 570/3, 569/2, 520/6, 519/8, 518/6, 517/2, 514/6, 513/6, 512/3, 511/3, 509/6, 507/5, 505/6, 504/6, 503/6, 502/6, 501/9, 500/8, 500/11, 499/15, 498/10, 494/6, 491/9, 489/6, 488/6, 487/6, 486/6, 485/6, 484/6, 483/6, 482/8, 481, 480/2, 479/2, 477/6, 476/14, 476/16, 475/5, 639/4, 473/5, 474/5

Gmina: Sławków/ Obręb: 1 Sławków/KM 12: 1436, 1435, 1438, 1437, 1434/1, 1433, 1432/2, 1431/2, 1430/2, 1429/2, 1428/2, 1427/2, 1426/4, 1425/6, 1424/4, 1423/4, 1422/4, 1421/4, 1420/4, 1419/4, 1418/4, 1417/4

Gmina: Sławków/ Obręb: 1 Sławków/KM 4: 387/4, 386/4, 385/4, 384/4, 383/4, 382/4, 381/3, 380/1, 379/1, 378/1, 377/1, 376/1, 375/1, 374/1, 373/1, 372/1, 371/1, 370/1, 369/1, 368/1, 367/1, 366/1, 365/5, 364/5, 363/5, 362/5, 361/5, 360/5, 359/5, 358/5, 357/5, 356/5, 355/5, 354/10, 388/5, 431/2, 431/1,

gln

354/12, 430, 429, 428/2, 427/2, 426/4, 425/4, 424/2, 423/4, 422/4, 415/4, 414/4, 413/4, 421/4, 420/4, 419/7, 418/6, 417/4, 416/4, 453/4

Gmina: Sławków/ Obręb: 1 Sławków/KM 9: 1124/5, 1125/8, 1123/7, 1122/8, 1121/8, 1120/8, 1119/5, 1119/6, 1118/3, 1117/3, 1116/2, 1115/3, 1114/3, 1102, 1101/2, 1100, 1099, 1098, 1097, 1096, 1095, 1094/1, 1093/1, 1092/4, 1091/4, 1090/7, 1038/4, 1039/4, 1090/6, 1037/4, 1037/5, 1036/4, 1035/12, 1035/9, 1035/11, 1036/5, 1040/4, 1042/4, 1043/2, 1044/4, 1045/4, 1046/4, 1047/4, 1048/4, 1049/4, 1050/4, 1051/4, 1052/4, 1053/4, 1054/2, 1055/2, 1056/2, 1057/2, 1058/2, 1059/2, 1060/5, 1061/2, 1062/1, 1063/2, 1064/1, 1065/1, 1066/1, 1067/1, 1068/1, 1069/1, 1070/1, 1071/1, 1072/1, 1073/1, 1074/1, 1075/1, 1076/1, 1077/1, 1078/1, 1079/3, 1080/3, 1081/1, 1082/1, 1083/9, 1083/11, 1084/3, 1085/3, 1086/3, 1087/3, 1088/3, 1089/9, 1089/4

Gmina: Sławków/ Obręb: 1 Sławków/KM 11: 1267/11, 1267/7, 1268/7, 1269/2, 1270/4, 1270/6, 1271/3, 1272/3, 1273/3, 1274/3, 1275/1, 1276/1, 1277/1, 1278/1, 1279/1, 1280/1, 1281/1, 1283/1, 1284/1, 1285/1, 1286/1, 1287/1, 1288, 1291, 1293/1, 1294/1, 1295/1, 1296/1, 1298/1, 1299/1, 1300/3, 1304/1, 1305/1, 1306/2, 1303, 1311/3, 1312, 1301, 1313/1, 1313/2, 1314/2, 1316/4, 1317/1, 1318/1, 1319/4, 1319/5, 1320/4, 1320/3, 1321/1, 1322/1, 1323/1, 1324/1

Gmina: Sławków/ Obręb: 1 Sławków/KM 10: 1250/1, 1251/3, 1252/3, 1255, 1251/4, 1252/4, 1253/1, 1250/2, 1254/2, 1248/2, 1253/2, 1251/1, 1248/1, 1252/1, 1254/3, 1247/1, 1245, 1246, 1243/2, 1243/1, 1244

Gmina: miasto Dąbrowa Górnicza/Obręb: 13 Strzemieszyce Wielkie/KM 10: 1699/7, 1700/1, 1698/4, 5034/3, 1698/5, 5033, 1642/13, 1650/12, 1650/13, 1652/3, 1651/9, 5035, 1646/23, 1646/22, 1644/14, 1645/13, 1645/12, 1647/9, 1645/10, 1644/13, 1643/12, 1648/18, 1641/6, 1639/7, 1640/2, 1569/2, 1640/4, 1637/5, 1639/12, 1641/3, 1643/6, 1642/3, 1641/5, 1643/8, 1642/5, 1511/11, 1580/3, 1637/3, 1639/11, 1639/9, 1639/4, 1569/1, 1567/4, 1570/4, 1567/3, 1543/14, 1555/8, 1544/9, 1543/12, 1543/13, 1543/5, 1539/6, 1538/3, 1537/9, 5660/2, 1535/8, 5344, 1534/7, 1533/6, 1532/1, 5345, 1524/1, 1523/1, 1516/1, 1510/11, 1509/9, 1508/2, 1510/12, 1509/8, 1507/9, 1505/3, 1707/9, 1507/10, 1707/8, 1504/9, 1504/8, 1503/9, 1503/8, 1502/9, 1502/8, 5654, 1498/14, 1498/13, 1497/40, 1497/38, 1497/39, 1496/14, 1497/37, 1495/14, 1496/13, 1494/14, 1495/13, 1493/14, 1494/13, 1491/14, 1493/13, 1490/14, 1491/13, 1489/14, 1490/13, 1489/13, 1488/14, 1488/13, 1487/14, 1487/13, 1486/17, 1486/16, 1485/14, 1485/13, 1483/16, 1483/17, 5386, 1482/14, 1483/6, 1481/14, 1482/13, 1480/14, 1481/13, 1479/14, 1480/13, 1479/13, 1478/14, 1478/13, 1477/14, 1477/13, 1476/14, 1476/13, 1474/14, 1474/13, 1473/14, 1708/30, 1708/28, 1472/14, 1473/13, 1472/13, 1708/29, 1708/27, 1471/8, 1470/12, 1475/13, 1470/11, 1475/12, 1467/13, 1468/13, 1469/14, 1469/13, 1466/15, 1468/12, 1467/12, 1466/14, 1465/14, 1465/13, 1464/16, 1464/17, 1463/13, 1463/12, 1462/13, 1462/12

Gmina: miasto Dąbrowa Górnicza/Obręb: 13 Strzemieszyce Wielkie/KM 9: 1461/13, 1461/12, 1455/13, 1455/12, 1453/13, 1453/12, 1452/35, 1452/34, 1452/32, 1452/33, 1451/12, 1451/13, 1450/14, 1450/13, 1456/14, 1456/13, 1449/12, 1449/13, 1448/12, 1448/13, 1447/13, 1447/14, 1446/13, 1446/14, 1445/13, 1445/14, 1444/44, 1444/45, 1444/42, 1444/43, 1444/40, 1444/41, 1442/14, 1442/15, 1443/13, 1443/14, 1434/14, 1434/13, 1433/8, 1429/24, 1429/23, 1428/14, 1428/13, 1426/14, 1426/13, 1424/30, 1424/29, 1422/13, 1422/14, 1420/13, 1420/14, 1418/13, 1418/14, 1417/17, 1417/18, 1415/13, 1415/14, 1405/7, 1405/5, 1403/5, 1403/8, 1401/9, 1399/9, 1401/8, 1397/9, 1399/8, 1395/9, 1397/8, 1393/9, 1395/8, 1391/21, 1393/8, 1391/20, 1391/18, 1389/9, 1391/17, 1389/8, 1387/9, 1387/8, 1386/8, 1383/11, 1382/13, 1380/13, 1378/10, 1375/16, 1369/11, 1367/11, 1365/11, 1383/12, 1365/12, 1386/9, 1383/9, 1365/9, 1363/9, 1363/11, 1363/12, 1361/9, 1361/11, 1361/12, 1359/11, 1359/9, 1359/12, 1357/11, 1357/9, 1357/12, 1354/18, 1354/24, 1354/26, 1354/21, 1351/10, 1345/18, 1351/7, 1347/8, 1345/22 (1345/15), 1342/2, 1382/14, 1346/7, 1382/11, 1342/1, 1347/5, 1341/8, 1340/8, 1457/11, 1458, 1457/10, 5375, 1339/1, 1326/6, 5374/2, 1326/3, 1326/5, 1323/3, 1336/4, 1321/8, 5374/1, 1438/15, 1313/8, 1314/10, 1314/9, 1315/4, 1315/5, 1313/9, 1312/9, 1313/7, 1438/16, 1306/15, 1312/8, 1306/13, 1306/16, 1438/11, 1305/15, 1380/14, 1380/9, 1305/16, 1378/11, 1378/6, 1305/11, 1304/23, 1304/16, 1304/24, 1301/16, 1301/11, 1301/15, 1300/20, 1299/15, 1299/20, 1300/15, 1300/19, 1299/19, 1298/13, 1298/19, 1298/18, 1298/10, 1298/16, 1297/11, 1297/12, 1296/16, 1375/12, 1375/17, 1296/17, 1295/11, 1295/12, 1294/11, 1294/12, 1369/9, 1369/12, 1367/9, 1367/12

Gmina: miasto Dąbrowa Górnicza/Obręb: 13 Strzemieszyce Wielkie/KM 8: 1284/19, 1284/21, 1284/22, 1282/13, 1283/13, 1283/14, 1282/14, 1281/13, 1281/14, 1292/13, 1292/14, 1291/13, 1291/14, 1279/15, 1279/16, 1279/17, 1278/15, 1278/16, 1278/17, 1277/21, 1277/22, 5577, 1276/17, 1276/18, 1274/20, 1273/20, 1272/18, 1269/18, 1271/18, 1270/18, 1266/19, 1267/18

Gmina: miasto Dąbrowa Górnicza/Obręb: 12 Strzemieszyce Małe/KM 7: 1245, 1222/21 (1222/13), 1222/22 (1222/13), 1222/23 (1222/13), 1223, 1222/7, 1220/2, 1220/1, 1222/18 (1222/11), 1222/19

(1222/11), 1222/20 (1222/11), 1222/10, 1215/5, 1215/4, 1214/12, 1212/4, 1214/11, 1212/5, 1204/5, 1204/6, 1201/5, 1199/7, 1201/6, 1184/15, 1199/8, 1193/5, 1193/4, 1186/8, 1186/9, 1184/9, 1184/10, 1183/10, 1184/11, 1183/11, 1182/10, 1182/11, 1173/7, 1150/14, 1150/13, 1150/1, 1149/1, 1146/1, 1147/1, 1124/11, 1132/13, 1099/16, 1097/14, 1095/5, 1097/22, 2204/7, 1095/4, 1094/2, 2204/8, 1054/2, 1054/1, 2203

Gmina: miasto Dąbrowa Górnicza/Obręb: 3 Dąbrowa Górnicza/KM 126: 3

Gmina: miasto Dąbrowa Górnicza/Obręb: 3 Dąbrowa Górnicza/ KM 128: 2/2, 1

Gmina: miasto Dąbrowa Górnicza/Obręb: 13 Strzemieszyce Wielkie/KM 6: 944/1, 942/1, 933/1, 932, 5262, 5257/4, 5485, 5484, 930, 5259, 4533/10

Gmina: miasto Dąbrowa Górnicza/Obręb: 3 Dąbrowa Górnicza/ KM 125: 106/18,

Gmina: miasto Dąbrowa Górnicza/Obręb: 13 Strzemieszyce Wielkie/ KM 5: 644/9, 644/7, 823/3, 823/2, 838/3, 838/4, 823/4, 823/5, 823/7, 812/7, 812/5, 804/5, 804/4, 790/6, 774/1, 779/7, 774/2, 768/1, 767/1, 766/1, 758/3, 759/1, 758/2

Gmina: miasto Dąbrowa Górnicza/Obręb: 13 Strzemieszyce Wielkie/ KM 4: 552/5, 552/17, 552/8, 630/4, 625/2, 616/3, 608/2, 606/5, 606/2, 605/3, 605/4, 604/1, 602/7, 599/1, 278/1

Gmina: miasto Dąbrowa Górnicza/Obręb: 3 Dąbrowa Górnicza/KM 81: 65, 29/1

Projekt budowlany, stanowiący załącznik nr 1 niniejszej decyzji, składa się z następujących tomów:

- TOM I – projekt zagospodarowania terenu (segregator: 1 z 3),
- TOM II – projekt architektoniczno-budowlany – część liniowa (segregator: 1 z 3),
- TOM III – informacja BIOZ (segregator: 1 z 3),
- TOM IV – opinia geotechniczna (segregator: 2 z 3),
- TOM V – dokumentacja formalno-prawna (segregator: 3 z 3),

autorzy projektu:

- mgr inż. Andrzej Szatyński - uprawnienia budowlane do projektowania bez ograniczeń w specjalności instalacyjnej w zakresie sieci, instalacji i urządzeń: wodociągowych i kanalizacyjnych, cieplnych, wentylacyjnych i gazowych o numerze ewid. SLK/3348/PWOS/10, wpisany na listę członków Małopolskiej Okręgowej Izby Inżynierów Budownictwa pod numerem ewid. MAP/IS/0236/11;
- mgr inż. Rafał Żyła – uprawnienia budowlane do projektowania w specjalności konstrukcyjno-budowlanej o numerze ewid. SLK/1913/PWOK/07, wpisany na listę członków Śląskiej Okręgowej Izby Inżynierów Budownictwa pod numerem ewid. SLK/BO/5509/08;
- mgr inż. Łukasz Słomiński – uprawnienia budowlane do projektowania bez ograniczeń w specjalności drogowej o numerze ewid. SLK/6006/PWBD/15, wpisany na listę członków Śląskiej Okręgowej Izby Inżynierów Budownictwa pod numerem ewid. SLK/BD/9170/15;
- mgr inż. Kamil Stolarek - uprawnienia budowlane do projektowania bez ograniczeń w specjalności instalacyjnej w zakresie sieci, instalacji i urządzeń elektrycznych i elektroenergetycznych o numerze ewid. 301/DOŚ/08, wpisany na listę członków Pomorskiej Okręgowej Izby Inżynierów Budownictwa pod numerem ewid. DOŚ/IE/0082/09;
- mgr inż. Przemysław Niedzielski - uprawnienia budowlane do projektowania bez ograniczeń w specjalności instalacyjnej w zakresie sieci, instalacji i urządzeń elektrycznych i elektroenergetycznych o numerze ewid. SLK/2202/PWOE/08, wpisany na listę członków Śląskiej Okręgowej Izby Inżynierów Budownictwa pod numerem ewid. SLK/IE/5717/08;
- mgr inż. Dawid Iwanicki - uprawnienia budowlane do projektowania bez ograniczeń w specjalności instalacyjnej w zakresie sieci, instalacji i urządzeń telekomunikacyjnych o numerze ewid. SLK/7057/PWBT/15, wpisany na listę członków Śląskiej Okręgowej Izby Inżynierów Budownictwa pod numerem ewid. SLK/IE/9259/15;

sprawdzający:

- mgr inż. Henryk Kurek - uprawnienia budowlane do projektowania bez ograniczeń w specjalności instalacyjno-inżynieryjnej w zakresie sieci gazowych, o numerze ewid. 42/93, wpisany na listę członków Śląskiej Okręgowej Izby Inżynierów Budownictwa pod numerem ewid. SLK/IS/3982/02;
- mgr inż. Roman Kaszuba – uprawnienia budowlane do projektowania w specjalności konstrukcyjno-budowlanej o numerze ewid. SLK/2347/PWOK/08, wpisany na listę członków Śląskiej Okręgowej Izby Inżynierów Budownictwa pod numerem ewid. SLK/BO/6034/09;
- mgr inż. Damian Kotula – uprawnienia budowlane do projektowania bez ograniczeń w specjalności drogowej o numerze ewid. SLK/3674/POOD/11, wpisany na listę członków Śląskiej Okręgowej Izby Inżynierów Budownictwa pod numerem ewid. SLK/BD/7232/11;
- mgr inż. Dawid Iwanicki - uprawnienia budowlane do projektowania bez ograniczeń w specjalności instalacyjnej w zakresie sieci, instalacji i urządzeń elektrycznych i elektroenergetycznych o numerze ewid. SLK/6062/PBE/15, wpisany na listę członków Śląskiej Okręgowej Izby Inżynierów Budownictwa pod numerem ewid. SLK/IE/9259/15;

z zachowaniem warunków, wynikających z ustawy Prawo budowlane:**1. szczególne warunki zabezpieczenia terenu budowy i prowadzenia robót budowlanych:**

- obiekt budowlany jako całość oraz jego poszczególne części, wraz ze związanymi z nim urządzeniami budowlanymi należy, biorąc pod uwagę przewidywany okres użytkowania, budować w sposób określony w przepisach, w tym techniczno-budowlanych, oraz zgodnie z zasadami wiedzy technicznej (art. 5 ust. 1), spełniając wszystkie wymagania określone w dokonanych uzgodnieniach, uzyskanych opiniach i decyzjach;
- obiekt budowlany objęty niniejszym pozwoleniem podlega geodezyjnemu wyznaczeniu w terenie, a po ich wybudowaniu – geodezyjnej inwentaryzacji powykonawczej (art. 43 ust.1);
- obiekty lub elementy obiektów budowlanych, ulegające zakryciu podlegają inwentaryzacji przed ich zakryciem (art. 43 ust. 3);
- kierownik budowy jest obowiązany:
 - 1) prowadzić dziennik budowy (dziennik budowy stanowi urzędowy dokument przebiegu robót budowlanych oraz zdarzeń i okoliczności zachodzących w toku wykonywania robót budowlanych)
 - 2) umieścić na budowie, w widocznym miejscu, tablicę informacyjną oraz ogłoszenie zawierające dane dotyczące bezpieczeństwa pracy i ochrony zdrowia (nie dotyczy to budowy obiektów służących obronności i bezpieczeństwu państwa oraz obiektów liniowych)
 - 3) odpowiednio zabezpieczyć teren budowy (art. 42 ust. 2);

2. Szczegółowe wymagania dotyczące nadzoru na budowie:

- inwestor jest obowiązany zapewnić: objęcie kierownictwa budowy oraz nadzór nad robotami przez osobę posiadającą uprawnienia budowlane w odpowiedniej specjalności (art. 42 ust. 1);
- przy prowadzeniu robót budowlanych, do kierowania którymi jest wymagane przygotowanie zawodowe w specjalności techniczno-budowlanej innej niż posiada kierownik budowy, inwestor jest obowiązany zapewnić ustanowienie kierownika robót w danej specjalności (art. 42 ust. 4);
- realizacja obiektu wymaga ustanowienia inspektora nadzoru inwestorskiego na podstawie § 2 ust. 1 pkt 13) rozporządzenia Ministra Infrastruktury z dnia 19 listopada 2001 r.



w sprawie rodzajów obiektów budowlanych, przy których realizacji jest wymagane ustanowienie inspektora nadzoru inwestorskiego (Dz. U. z 2001 r. Nr 138 poz. 1554).

- pracom ziemnym związanym z realizacją przedmiotowej inwestycji należy zapewnić nadzór archeologiczny;
- w trakcie realizacji przedsięwzięcia należy zapewnić nadzór przyrodniczy pełniony przez osoby legitymujące się wykształceniem lub doświadczeniem odpowiednim do zakresu wykonywanego nadzoru;

3. Szczegółowe warunki w zakresie ochrony środowiska, dziedzictwa kulturowego i zabytków;

- podczas realizacji przedsięwzięcia należy zachować warunki określone w decyzji Regionalnego Dyrektora Ochrony Środowiska w Krakowie o środowiskowych uwarunkowaniach znak: OO.4210.11.2016.JS z 28 grudnia 2016 r.

Obszar oddziaływania obiektu, o którym mowa w art. 28 ust. 2 ustawy Prawo budowlane obejmuje działki wskazane w rozstrzygnięciu niniejszej decyzji, w strefie kontrolowanej projektowanego gazociągu (wskazanej graficznie w projektach zagospodarowania terenu).

II. Zezwalam na usunięcie drzew i krzewów

1. **Zezwalam Inwestorowi na usunięcie drzew i krzewów kolidujących z inwestycją** znajdujących się na nieruchomościach wskazanych w opracowaniu „Inwentaryzacja drzew i krzewów oraz plan gospodarki zielenią”, stanowiącym załącznik do wniosku zgodnie z art. 16 ust. 2 pkt 1 ustawy o inwestycjach w zakresie terminalu regazyfikacyjnego skroplonego gazu ziemnego w Świnoujściu.

Zezwolenie obejmuje 3 662 szt. drzew oraz 74 023 m² krzewów.

Wykaz drzew i krzewów przeznaczonych do wycinki wymagających zezwolenia wraz z naliczeniem opłat opracowany na podstawie przedstawionej przez inwestora dokumentacji określony został w wykazie stanowiącym załącznik nr 2 do niniejszej decyzji.

Do zezwolenia na wycinkę nie wliczono 7 szt. drzew (oznaczonych w załączniku nr 2 pod numerami: 3569 - 3575), które wymagają zezwolenia na wycinkę lecz z uwagi na uzyskane odstępstwo od Wojewody Śląskiego z 5 grudnia 2016 r. (znak: IFXV.7840.5.7.2016) nie zostaną usunięte.

2. **Ustalam opłatę za usunięcie 3 531 sztuk drzew i 73 985 m² krzewów w wysokości 11 374 238,50 zł** (słownie: jedenaście milionów trzysta siedemdziesiąt cztery tysiące dwieście trzydzieści osiem złotych pięćdziesiąt groszy), zgodnie ze zbiorczym zestawieniem naliczania opłaty (załącznik nr 2 do decyzji).

Ustaloną kwotę należy wpłacić na rachunek: Wojewoda Śląski Katowice NBP Oddział Okręgowy Katowice nr 37 1010 1212 0053 5322 3100 0000.

Uiszczenie opłaty winno nastąpić w terminie 14 dni od dnia, w którym niniejsza decyzja stanie się ostateczna.

Na podstawie art. 86 ust. 1 pkt 10 ustawy z dnia 24 kwietnia 2009 r. o inwestycjach w zakresie terminalu regazyfikacyjnego skroplonego gazu ziemnego w Świnoujściu zwolniono z opłaty za wycinkę 131 szt. drzew oraz 38 m² krzewów, które obumarły lub nie roszą szansy na przeżycie, z przyczyn niezależnych od posiadacza nieruchomości.

Do opłaty nie wliczono 7 szt. drzew, oznaczonych w wykazie, stanowiącym załączniku nr 2, pozycjami o numerach : 3569 – 3575. W odniesieniu do nich Wojewoda Śląski postanowieniem z 5 grudnia 2016 r. (znak: IFXV.7840.5.7.2016) udzielił zgody na odstępstwo od przepisów techniczno-budowlanych, określonych w § 10 ust. 4 rozporządzenia Ministra Gospodarki z dnia 26 kwietnia 2013 roku w sprawie warunków technicznych, jakim powinny odpowiadać sieci gazowe i ich usytuowanie (Dz. U. z 2013, poz. 640) - pozostawienie wymienionych drzew w strefie kontrolowanej (w pasie o szerokości 6,0 m licząc po 3,0 m w obie strony od osi rurociągu do pni drzew).

3. **Ustalam termin wycinki drzew i krzewów** w okresie ważności niniejszej decyzji, zgodnie z harmonogramem prac.

Wycinkę prowadzić zgodnie z warunkami określonymi w decyzji o środowiskowych uwarunkowaniach o środowiskowych uwarunkowaniach wydanej przez Regionalnego Dyrektora Ochrony Środowiska w Krakowie z 28 grudnia 2016 r. znak: OO.4210.11.2016.JS.

4. **Zobowiązuję inwestora do wykonania nasadzeń zastępczych** w ilości **16 583** sztuk sadzonek drzew w ramach rekompensaty za wycinkę drzew i krzewów z nieruchomości oznaczonych w załączniku nr 2 do decyzji.

Nasadzeń zastępczych należy dokonać na wskazanych przez inwestora działkach o numerach:

- 1060/1 w obrębie Starczynów, udostępnioną przez Nadleśnictwo Olkusz, pismem ZG.22.4.2015.JB z 1 czerwca 2015 r.;
- 4485, 4486, 4487, 4488, 4489, 4490, 4515, 4516, 4517, 4518, 4519, 4520, 4521 położonych w obrębie Myszków, udostępnionych przez Nadleśnictwo Siewierz, pismem ZG.7030.16.2017.SS z 19 czerwca 2017 r.;
- 4068 w obrębie Byczyna, udostępnioną przez Nadleśnictwo Chrzanów pismem ZS.2217.212.2015 z 30 czerwca 2017 r. ;

na warunkach określonych przez Regionalnego Dyrektora Ochrony Środowiska w Krakowie w decyzji z 28 grudnia 2016 r. znak: OO.4210.11.2016.JS. oraz przez nadleśnictwa, z uwzględnieniem gatunków drzew ustalonych w uzgodnieniach oraz we wskazanym miejscu, zgodnym z planem gospodarki zielenią.

Termin zakończenia prac nasadzeniowych ustala się na 36 miesięcy od dnia rozpoczęcia budowy.

5. **Działając na podstawie art. 84 ust. 3 ustawy o ochronie przyrody, odraczam termin uiszczenia ustalonej opłaty w kwocie 11 374 238,50 zł (słownie: jedenaście milionów trzysta siedemdziesiąt cztery tysiące dwieście trzydzieści osiem złotych pięćdziesiąt groszy) za usunięcie drzew i krzewów, na okres 3 lat od wskazanego w pkt II ppkt 4 decyzji terminu, w związku z nałożonym w niniejszej decyzji obowiązkiem nasadzeń zastępczych.**
6. Zobowiązuję Inwestora do złożenia Wojewodzie Śląskiemu:
- pisemnej informacji o nasadzeniach wraz inwentaryzacją (niezwłocznie po zakończeniu nasadzeń);
 - inwentaryzacji wraz z opisem stanu żywotności po upływie 3 lat od dokonania nasadzeń, w celu dokonania przez organ odbioru przedmiotowych nasadzeń.

Zgodnie z art. 84 ust. 4 ,5 i 7 ustawy o ochronie przyrody (Dz. U. z 2016 r. poz. 2134 ze zm.), jeżeli posadzone w zamian drzewa zachowały żywotność po upływie 3 lat od dnia ich posadzenia lub nie zachowały żywotności z przyczyn niezależnych od inwestora, należność z tytułu ustalonej opłaty za usunięcie drzew lub krzewów podlega umorzeniu.



Jeżeli posadzone w zamian drzewa, albo część z nich, nie zachowały żywotność po upływie 3 lat od dnia ich posadzenia z przyczyn zależnych od inwestora, naliczona opłata jest przeliczana w sposób proporcjonalny do liczby drzew, które nie zachowały żywotności.

W przypadku niewykonania nasadzeń zastępczych lub części z nich w terminie od dnia rozpoczęcia budowy, naliczona opłata jest przeliczana w sposób proporcjonalny do liczby drzew, które nie zostały wykonane zgodnie z zezwoleniem.

III. Na podstawie przepisów zawartych w art. 34 ust. 1 ustawy z dnia 24 kwietnia 2009 r. o inwestycjach w zakresie terminalu regazyfikacyjnego skroplonego gazu ziemnego w Świnoujściu niniejsza decyzja podlega natychmiastowemu wykonaniu.

Uzasadnienie

24 sierpnia 2017 r. do Wojewody Śląskiego wpłynął wniosek Inwestora – Operatora Gazociągów Przesyłowych GAZ – SYSTEM S.A., reprezentowanego przez Pana Andrzeja Szatyńskiego, o wydanie decyzji o pozwoleniu na budowę dla inwestycji p.n.: „Budowa gazociągu DN1000 MOP 8,4 MPa Tworóg - Kędzierzyn” w ramach budowy gazociągu Tworóg – Kędzierzyn – Zdzeszowice – Wrocław wraz z infrastrukturą niezbędną do jego obsługi na terenie województw śląskiego, opolskiego i dolnośląskiego oraz zezwolenia na usunięcie drzew i krzewów w zakresie niezbędnym do realizacji ww. zamierzenia inwestycyjnego.

Wezwaniem z 28 sierpnia 2017 r. Wojewoda Śląski poinformował pełnomocnika o konieczności uzupełnienia wniosku na podstawie art. 64 § 2 Kpa. Część braków pełnomocnik Inwestora uzupełnił 21 września 2017 r.

Wnioskami z 30 sierpnia 2017 r., przesłanymi za pośrednictwem systemu informatycznego ePuap, zwrócono się do Miasta Dąbrowa Górnicza i do Powiatu Będzińskiego o dane zgromadzone w Państwowym Zasobie Geodezyjnym i Kartograficznym w celu określenia, na podstawie aktualnego katastru, właścicieli i użytkowników wieczystych nieruchomości, objętych wnioskiem o pozwolenie na budowę.

8 września 2017 r. Starostwo Powiatowe w Będzinie przesłało pliki SWDE stanowiące wypisy i wyrisy z Ewidencji Gruntów i Budynków, dla wnioskowanych działek.

14 i 15 września 2017 r. Miasto Dąbrowa Górnicza przesłało pliki typu gml stanowiące wypisy i wyrisy z Ewidencji Gruntów i Budynków, dla wnioskowanych działek. Z uwagi na błędy w plikach uniemożliwiające wykorzystanie danych w nich zawartych, zwrócono się 25 września 2017 r. z ponownym wnioskiem o udostępnienie niezbędnych do wszczęcia postępowania danych. Prawidłowe dane zostały dostarczone 5 października 2017 r., pocztą elektroniczną.

Zgodnie z art. 8 ust. 1 ustawy o inwestycjach w zakresie terminalu regazyfikacyjnego skroplonego gazu ziemnego w Świnoujściu, o wszczęciu postępowania zawiadomiono pismem z 26 września 2017 r. pełnomocnika reprezentującego wnioskodawcę, właścicieli lub użytkowników wieczystych nieruchomości objętych wnioskiem o wydanie niniejszej decyzji na adres wskazany w ewidencji gruntów i budynków.

Pozostałe strony zawiadomiono w drodze obwieszczenia zamieszczonego:

- na tablicy ogłoszeń Śląskiego Urzędu Wojewódzkiego w Katowicach - od 26 września 2017 r. do 10 października 2017 r. oraz w Biuletynie Informacji Publicznej Urzędu - od 4 października 2017 r.,
- na tablicy ogłoszeń Urzędu Gminy Dąbrowa Górnicza oraz w Biuletynie Informacji Publicznej tego Urzędu - od 2 października 2017 r. do 16 października 2017 r.,
- na tablicy ogłoszeń Urzędu Gminy Sławków oraz w Biuletynie Informacji Publicznej tego Urzędu - od 3 października 2017 r.,

- w prasie o zasięgu ogólnopolskim „Nasz Dziennik” - 29 września 2017 r.

W zawiadomieniu pouczone strony o prawie do zapoznania się z aktami sprawy, a także możliwości wypowiadania się co do zebranych dowodów i materiałów. Ponadto, powołując się na art. 49 § 1 i 49 a, wskazano, że o innych czynnościach administracyjnych organ będzie informował strony postępowania w formie publicznego obwieszczenia, w innej formie publicznego ogłoszenia zwyczajowo przyjętej w danej miejscowości lub przez udostępnienie pisma w Biuletynie Informacji Publicznej na stronie podmiotowej właściwego organu administracji publicznej. Strony zainteresowane zapoznawały się dokumentacją w sprawie, w szczególności z projektem budowlanym, ale żadna ze stron postępowania nie wniosła uwag i zastrzeżeń do przedmiotowej inwestycji.

Na podstawie art. 50 § 1 Kpa, pismem z 5 października 2017 r. wezwano inwestora do złożenia wyjaśnień, w zakresie nieruchomości nr 1345/15 k.m. 9 obręb 0013 Strzemieszyce Wielkie, która zgodnie z informacją przekazaną przez Miasto Dąbrowę Górniczą nie znajduje się w Ewidencji Gruntów i Budynków, a została wskazana we wniosku o pozwolenie na budowę.

Pismem z 17 października 2017 r. Pan Roman Załona (strona postępowania) poinformował o zmianie adresu do korespondencji. 27 października 2017 r. Pani Karina Goj (strona postępowania) wskazała nowy adres do przesyłania zawiadomień w sprawie.

Pismem z 23 października 2017 r. (data wpływu: 27 października 2017 r.) Pan Andrzej Szatański złożył wyjaśnienia w zakresie nieruchomości o numerze 1345/15 k.m. 9 obręb 0013 Strzemieszyce Wielkie, która uległa podziałowi na działki o numerach 1345/21 oraz 1345/22. Dostarczył kopię decyzji prezydenta Miasta Dąbrowa Górnicza z 7 czerwca 2017 r. (znak: WGN-I.6831.122.2016.AG) potwierdzającą ten podział oraz wskazał, że inwestycja zlokalizowana jest na działce o numerze 1345/22 k.m. 9 obręb 0013 Strzemieszyce Wielkie. Jednocześnie pełnomocnik zobowiązał się do niezwłocznego dostarczenia oświadczenia o posiadanym prawie do dysponowania nieruchomością na cele budowlane, dla brakującej działki o numerze 1345/22.

26 października 2017 r. pełnomocnik inwestora wypożyczył 4 egzemplarze projektu budowlanego, które zostały zwrócone 27 października 2017 r.

Zgodnie z art. 33 ust. 2 ustawy Prawo budowlane, do wniosku o pozwolenie na budowę inwestor dołączył oświadczenie o posiadanym prawie do dysponowania nieruchomością na cele budowlane oraz cztery egzemplarze projektu budowlanego.

Zgodnie z art. 35 ustawy Prawo budowlane, przed wydaniem pozwolenia na budowę, sprawdzono:

- zgodność projektu budowlanego z decyzją Wojewody Śląskiego o ustaleniu lokalizacji inwestycji towarzyszącej inwestycji w zakresie terminalu regazyfikacyjnego skroplonego gazu ziemnego w Świnoujściu nr 1/2017 z 13 marca 2017 r. (znak: IFXIII.747.3.2017), która stała się ostateczna 27 października 2017 r. rozstrzygnięciem Ministra Infrastruktury i Budownictwa z 27 października 2017 r. (znak: DLI.I.6620.13.2017.IS.11; NK:170402/17);
- zgodność projektu budowlanego z decyzją Regionalnego Dyrektora Ochrony Środowiska w Krakowie o środowiskowych uwarunkowaniach znak: OO.4210.11.2016.JS z 28 grudnia 2016 r., która stała się ostateczna 10 lutego 2017 r.;
- zgodność projektu budowlanego z decyzją Marszałka Województwa Śląskiego udzielającą pozwolenia wodnoprawnego nr 805/OS/2017 z 14 marca 2017 r. (znak sprawy: OS-WS.7322.9.2017, znak pisma: OS-WS.KW-139/17);
- zgodność projektu zagospodarowania terenu z przepisami, w tym techniczno-budowlanymi;
- kompletność projektu budowlanego, posiadanie wymaganych opinii, uzgodnień, pozwoleń i sprawdzeń oraz informacji dotyczącej bezpieczeństwa i ochrony zdrowia,



- a także sporządzenie i sprawdzenie projektu budowlanego przez osoby posiadające wymagane uprawnienia budowlane i legitymujące się aktualnym na dzień opracowania projektu zaświadczeniem potwierdzającym wpis na listę członków izby samorządu zawodowego inżynierów budownictwa.

Inwestor wraz z wnioskiem o pozwolenie na budowę wystąpił również o zezwolenie na wycinkę drzew i krzewów kolidujących z przedmiotową inwestycją. Drzewa i krzewy wymagające zezwolenia na wycinkę zostały przedstawione w opracowaniu „Inwentaryzacja drzew i krzewów oraz plan gospodarki zielenią”.

W świetle art. 16 ust. 1 ustawy o inwestycjach w zakresie terminalu regazyfikacyjnego skroplonego gazu ziemnego w Świnoujściu, wojewoda w pozwoleniu na budowę inwestycji w zakresie terminalu, zezwala, w zakresie niezbędnym do realizacji inwestycji, na usunięcie drzew lub krzewów znajdujących się na nieruchomościach objętych decyzją o ustaleniu lokalizacji inwestycji.

Zgodnie z art. 84 ust. 1 o ochronie przyrody, posiadacz nieruchomości ponosi opłaty za usunięcie drzewa lub krzewu. Wysokość opłaty ustalono na podstawie rozporządzenia Ministra Środowiska z 3 lipca 2017 r. w sprawie wysokości stawek opłat za usunięcie drzew i krzewów (Dz.U.2017.1330). W świetle art. 84 ust. 2 ustawy o ochronie przyrody związku z art. 16 ust. 1 ustawy o inwestycjach w zakresie terminalu regazyfikacyjnego skroplonego gazu ziemnego w Świnoujściu, wojewoda nalicza i pobiera opłatę za usunięcie drzew lub krzewów w zezwoleniu na wycinkę. Naliczona została opłata za usunięcie 3 531 sztuk drzew i 73 985 m² krzewów w wysokości 11 374 238,50 zł (słownie: jedenaście milionów trzysta siedemdziesiąt cztery tysiące dwieście trzydzieści osiem złotych pięćdziesiąt groszy).

Organ nie naliczył opłaty za wycinkę wskazanych w wykazie inwentaryzacyjnym 131 szt. drzew oraz 38 m² krzewów, które obumarły lub nie rokują szansy na przeżycie, stosownie do zapisu art. 86 ust. 1 pkt 10 ustawy o ochronie przyrody. Do opłaty nie wliczono także 7 szt. drzew, które wymagają zezwolenia na wycinkę lecz z uwagi na uzyskane odstępstwo od Wojewody Śląskiego z 5 grudnia 2016 r. (znak: IFXV.7840.5.7.2016) nie zostaną usunięte.

Inwestor dołączył „Plan gospodarki zielenią”, uzgodniony z Nadleśnictwem Siewierz, Nadleśnictwem Olkusz, Nadleśnictwem Chrzanów. Przyjęto następujący parytet nasadzeń zastępczych za wycinane drzewa i krzewy: 1:1 dla drzew i 1 sztuka drzewa za 6 m² krzewów. Za wycinkę 3 531 sztuk drzew i 73 985 m² krzewów, zobowiązano inwestora do nasadzenia 15 862 sztuk drzew, tj. 3 531 sztuk drzew za wycięcie takiej samej ilości drzew oraz nasadzenia 12 331 sztuk drzew za wycinkę 73 985 m².

W celu pełnej kompensacji przyrodniczej inwestor przewidział do nasadzenia więcej drzew niż wynika z załącznika do wniosku o wycinkę (16 583 sztuk).

Ze względu na planowane przez inwestora nasadzenia zastępcze, została odroczone opłata za wycinkę drzew i krzewów, na zasadach określonych w ustawie o ochronie przyrody.

Przed wydaniem decyzji kończącej postępowanie, działając na podstawie art. na art. 49 § 1 i 49 a obwieszczeniem z 30 października 2017 r., powołując się na art. 10 § 1 Kpa, poinformowano strony postępowania o możliwości zapoznania się treścią, zebranych w niniejszej sprawie, dowodów i materiałów.

Obwieszczenia zamieszczono:

- na tablicy ogłoszeń Śląskiego Urzędu Wojewódzkiego w Katowicach - od 30 października 2017 r. do 3 listopada 2017 r. oraz w Biuletynie Informacji Publicznej Urzędu - od 31 października 2017 r.,
- na tablicy ogłoszeń Urzędu Gminy Dąbrowa Górnicza oraz w Biuletynie Informacji Publicznej tego Urzędu - od 2 listopada 2017 r. do 6 listopada 2017 r.,
- na tablicy ogłoszeń Urzędu Gminy Sławków oraz w Biuletynie Informacji Publicznej tego Urzędu - od 7 listopada 2017 r.,
- w prasie o zasięgu ogólnopolskim „Nasz Dziennik” - 3 listopada 2017 r.

7 listopada 2017 r. pełnomocnik inwestora dostarczył oświadczenie o posiadanym prawie do dysponowania nieruchomością na cele budowlane dla działki o numerze 1345/22 k.m. 9 obręb 0013 Strzemieszyce Wielkie.

8 listopada 2017 r. do Wojewody Śląskiego wpłynęło pismo z 31 października 2017 r. adwokata Filipa Poniewskiego, działającego w imieniu Developex Sp. z o.o. z siedzibą w Sosnowcu i Remondis Sp. z o.o. z siedzibą w Warszawie, zatytułowane: „Stanowisko strony Developex Sp. z o.o. i Remondis Sp. z o.o. w postępowaniu administracyjnym prowadzonym przez Wojewodę Śląskiego znak IFXV.7840.2.39-3.2017”.

W powołanym piśmie adwokat Filip Poniewski, działający w imieniu ww. spółek, wnosi o odmowę wydania decyzji o pozwoleniu na budowę inwestycji w niniejszej sprawie. Uzasadniając swoje żądania skarżące spółki wyjaśniły, że przysługuje im status strony postępowania administracyjnego, z uwagi na posiadane przez te podmioty interesy prawne. Developex Sp. z o.o. jest właścicielem nieruchomości o numerach 5262 i 5257/4 obręb 13 Strzemieszyce Wielkie, jednostka Dąbrowa Górnicza. Natomiast Remondis Sp. z o.o. jest dzierżawcą wyżej wskazanych działek i prowadzi na tych nieruchomościach działalność gospodarczą polegającą na gospodarce odpadami.

W uzasadnieniu pisma wskazano, że Remondis Sp. z o.o. prowadzi obecnie na ww. nieruchomościach instalację pod nazwą Zakład Produkcji Paliwa Alternatywnego, *która jest istotnym elementem w łańcuchu zagospodarowania odpadów komunalnych w regionie II województwa śląskiego*, określonym w uchwale Sejmiku Województwa Śląskiego nr V/37/8/2017 z 28 kwietnia 2017 r. w sprawie wykonania „Planu gospodarki odpadami dla województwa śląskiego na lata 2016-2022”.

W dalszej części pisma wskazano, że umiejscowienie przedmiotowego gazociągu w stosunku do nieruchomości spółki może spowodować, iż na nieruchomości tej nie będzie możliwości przeprowadzenia ewentualnej inwestycji, w związku z treścią § 10 ust. 3 Rozporządzenia Ministra Gospodarki z dnia 26 kwietnia 2013 r. w sprawie warunków technicznych, jakim powinny odpowiadać sieci gazowe i ich usytuowanie (Dz. U. z 2013 roku, poz. 640), co uniemożliwi Województwu Śląskiemu oraz gminom należącym do regionu II gospodarki odpadami Województwa Śląskiego realizację obowiązków wynikających z ustawy o odpadach oraz z ustawy o utrzymaniu czystości i porządku w gminach w kolejnych latach, a Spółce uniemożliwi uzyskanie spodziewanych z realizacji przedsięwzięcia korzyści, co może być poczytywane jako szkoda wyrządzona Spółce.

Pełnomocnik ww. podmiotów wskazał również, że zgodnie z powołaną uchwałą Sejmiku Województwa Śląskiego nr V/37/8/2017 z 28 kwietnia 2017 r., obecnie instalacja należąca do Spółki posiada status instalacji do produkcji paliw alternatywnych dla regionu II Województwa Śląskiego, co oznacza, że przyjmuje do przetwarzania pozostałości z mechaniczno-biologicznego przetwarzania odpadów komunalnych. W konsekwencji powyższego, brak możliwości realizacji ewentualnych przyszłych przedsięwzięć usprawniających działanie tej instalacji, może spowodować konieczność zakończenia jej działalności, a nieruchomości, na której instalacja się znajduje, nie będzie miała gospodarczego znaczenia dla Remondis, jak i dla Developex. Wobec tego spółki mogą ponieść szkodę w jeszcze większym stopniu, jeśli będą zmuszone do zakończenia prowadzenia działalności na tych nieruchomościach.

Ponadto, pełnomocnik Developex Sp. z o.o. i Remondis Sp. z o.o. wskazał, że zaniechanie realizacji ewentualnych inwestycji w postaci rozbudowy instalacji należącej do Remondis Sp. z o.o., będzie się wiązało się z naruszeniem postanowień artykułu 16 Dyrektywy Parlamentu Europejskiego i Rady 2008/98/WE z 19 listopada 2008 roku w sprawie odpadów oraz uchylające niektóre dyrektywy (Dz. Urz. UE. L. nr 312, str. 3), która jako dyrektywa istotna z punktu widzenia prawa ochrony środowiska obowiązuje na szczeblu wspólnotowym, zatem na szczeblu wyższego rzędu niż przepisy prawa krajowego. W uzasadnieniu pisma z 31 października 2017 r. podkreślono, że pomimo starań Remondis Sp. z o.o. o udzielenie przez Regionalnego Dyrektora Ochrony Środowiska w Krakowie, informacji publicznej w przedmiocie zaproponowanych alternatywnych przebiegów planowanej



inwestycji w postaci gazociągu, wydano decyzje odmowne. W ocenie skarżących spółek powyższe oznacza, że nie przewidziano dla przedmiotowej inwestycji wariantów alternatywnych, czym naruszono przepisy ustawy z dnia 3 października 2008 r. o udostępnianiu informacji o środowisku o jego ochronie, udziale społeczeństwa w ochronie środowiska oraz o ocenach oddziaływania na środowisko (Dz. U. z 2017 r. poz. 1405). W dalszej części pisma pełnomocnik przedstawił alternatywną trasę przebiegu planowanej inwestycji w zakresie dotyczącym nieruchomości, których Remondis Sp. z o.o. jest dzierżawcą, a Developex Sp. z o.o. właścicielem.

Ponadto wskazał, że uniemożliwienie Remondis realizacji inwestycji na skutek obecnie planowanego przebiegu gazociągu, może naruszać postanowienia umowy zawartej w dniu 10 listopada 1989 r. pomiędzy Polską Rzeczpospolitą Ludową a Republiką Federalną Niemiec w sprawie popierania i wzajemnej ochrony inwestycji (Dz. U. z 1990 r., Nr 27, poz. 116).

W uzasadnieniu pełnomocnik stron podkreślił, że zgodnie z art. 15 ust. 2 tzw. Specustawy gazowej „decyzja o ustaleniu lokalizacji inwestycji terminalu wiąże wojewodę wydającego pozwolenie na budowę”, co prowadzi do wniosku, iż bez otrzymania ostatecznej decyzji w przedmiocie ustalenia lokalizacji Inwestycji, decyzja będąca przedmiotem tegoż postępowania zasługuje na odmowę.

Dodatkowo w ocenie skarżących spółek ww. decyzja Wojewody Śląskiego jest wadliwa, a jej treść nie odpowiada normom określonych w przepisach specustawy gazowej, gdyż „zgodnie z załącznikiem mapowym, trudno jest ustalić, które to linie rozgraniczające, o których mowa w treści art. 20 ust. 3 Specustawy, a zatem które nieruchomości i w jakim zakresie przechodzą na własność Skarbu Państwa”. Na zakończenie swojego pisma skarżące spółki powołały się na trwającą przeszło dwa lata, korespondencję z projektantem, w której wnioskowały o odpowiednie przesunięcie planowanej inwestycji, na co ich zdaniem projektant i wnioskodawca winni byli zwrócić uwagę i przychylić się do wniosku.

Mając na uwadze zarzuty spółek, Wojewoda Śląski rozpatrzył ponownie całość materiału w sprawie i zauważył co następuje.

Zgodnie z art. 28 ust. 2 Prawa budowlanego stronami postępowania są: inwestor oraz właściciele, użytkownicy wieczysti lub zarządcy nieruchomości znajdujących się w obszarze oddziaływania obiektu. Mając na uwadze powyższe, w stosunku do skarżących spółek: Developex Sp. z o.o. z siedzibą w Sosnowcu i Remondis Sp. z o.o. z siedzibą w Warszawie, stroną w tym postępowaniu jest jedynie Developex Sp. z o.o. z siedzibą w Sosnowcu – właściciel nieruchomości. Remondis Sp. z o.o. z siedzibą w Warszawie – dzierżawca nieruchomości nie posiada w postępowaniu o udzielenie pozwolenia na budowę przymiotu strony. Dzierżawa jest jednym z typów umów prawa cywilnego. Dzierżawa jest tego rodzaju stosunkiem zobowiązaniowym, mocą którego jedna jej strona udostępnia korzystanie z jej rzeczy drugiej stronie. Z kręgu stron, mocą przepisu art. 28 ust. 2 Prawa budowlanego, wyłączone zostały wszystkie podmioty legitymujące się prawem zależnym, w tym innymi prawami rzeczowymi czy zobowiązaniowymi (np. prawem dzierżawy). Z tych względów nie można Remondis Sp. z o.o. przyznać prawo strony w postępowaniu.

W piśmie z 31 października 2017 r., złożonym przez adwokata Filipa Poniewskiego, podniesione argumenty w przeważającej większości związane są z prowadzoną przez spółkę Remondis, na dzierżawionych nieruchomościach o numerach 5262 i 5257/4 (k.m. 6, obręb Strzemieszyce Wielkie, jednostka Dąbrowa Górnicza) działalnością gospodarczą polegającą na gospodarce odpadami oraz planowanymi inwestycjami.

Zakładając jednak, że przedstawione zarzuty dotyczą interesu prawnego nie tylko dzierżawcy jak wynika z pisma, ale przede wszystkim właściciela gruntu, zauważyć należy, że trasa budowy gazociągu wyznaczona została na podstawie decyzji Wojewody Śląskiego nr 1/2017 dnia 13 marca 2017 r., ustalającej lokalizację dla przedmiotowej inwestycji, a decyzja ta stała się ostateczna 27 października 2017 r. na podstawie decyzji Ministra Infrastruktury i Budownictwa (znak: DLI.I.6620.13.2017.IS.11; NK:170402/17.) Zgodnie z art. 15 ust. 2 specustawy gazowej „decyzja o ustaleniu lokalizacji inwestycji

terminalu wiąże wojewodę wydającego pozwolenie na budowę” co oznacza, że wojewoda może działać tylko w granicach wniosku inwestora, którego zakres jest ściśle ograniczony treścią ww. decyzji. Ocenie wojewody podlega zgodność z prawem planowanego przedsięwzięcia, w szczególności spełnienie warunków zawartych w przepisach specustawy gazowej oraz Prawa budowlanego. Mając powyższe na względzie organ nie ma podstaw prawnych do ingerowania w przedmiot i zakres wniosku, złożonego przez inwestora, jeżeli są spełnione wymagania określone przepisami prawa.

Ustosunkowując się do zarzutów spółki, dotyczących możliwości poniesienia szkód i konieczności zakończenia działalności z uwagi na brak możliwości realizacji przyszłych zamierzeń inwestycyjnych, należy zauważyć, że przepisy specustawy gazowej nie przewidują wypłaty odszkodowań za brak możliwości realizacji przyszłych zamierzeń inwestycyjnych. Jak podkreśla się w orzecznictwie, w zakres odszkodowania związanego z realizacją inwestycji nie wchodzi ani utrata dochodów z nieruchomości, ani spodziewanych zysków (por. wyrok Naczelnego Sądu Administracyjnego z dnia 22 września 2009 r., sygn. akt I OSK 1519/08). Samo niezadowolenie, czy też obawa, iż wybudowanie gazociągu stwarza ograniczenie możliwości racjonalnego wykorzystania działki w pełnym potencjalnym zakresie, nie jest wystarczającym argumentem do kwestionowania zasadności, czy też prawidłowości wydanej decyzji w sprawie. Tym niemniej, poszkodowani mogą dochodzić naprawienia szkód w tym zakresie na drodze cywilnoprawnej.

Jeżeli realizacja inwestycji uniemożliwia właścicielowi albo użytkownikowi wieczystemu dalsze prawidłowe korzystanie z nieruchomości w sposób dotychczasowy, albo w sposób zgodny z jej dotychczasowym przeznaczeniem, właściciel lub użytkownik wieczysty może żądać, aby inwestor nabył od niego na rzecz Skarbu Państwa, w drodze umowy, własność albo użytkowanie wieczyste nieruchomości (art. 124 ust. 5 ustawy z dnia 21 sierpnia 1997 r. o gospodarce nieruchomościami /Dz. U. z 2016 r. poz. 2147, z późn. zm./, zwanej dalej „ugn”). Z przepisu tego wynika, iż przeniesienie prawa własności nieruchomości nastąpić może jedynie na wniosek właściciela bądź użytkownika wieczystego nieruchomości. Żądanie to ma jednakże charakter cywilnoprawny i w razie odmowy realizacji uprawnień właściciela może być dochodzone wyłącznie w drodze powództwa przed sądem powszechnym (por. postanowienie Naczelnego Sądu Administracyjnego OZ w Katowicach z dnia 22 czerwca 1998 r., sygn. akt II SA/Ka 921/98, wyrok Naczelnego Sądu Administracyjnego w Warszawie z dnia 20 października 2000 r., sygn. akt IV SA 1654/98 oraz z dnia 20 listopada 2002 r., sygn. akt I SA/980/01, wyrok Naczelnego Sądu Administracyjnego OZ w Gdańsku, sygn. akt II SA/Gd 3291/00 (niepubl.)). Ewentualne żądania wykupienia nieruchomości, w stosunku do których decyzja Wojewody Śląskiego ograniczyła sposób korzystania, powinno być skierowane do inwestora, po zrealizowaniu przedmiotowej inwestycji.

Ponadto wyjaśnić należy, iż zgodnie z art. 23 ust. 1 specustawy gazowej za nieruchomości, o których mowa w art. 20 ust. 3, 4 i 12 ww. ustawy, przysługuje odszkodowanie w wysokości uzgodnionej między wojewodą, a dotychczasowym właścicielem, użytkownikiem wieczystym lub osobą, której przysługuje ograniczone prawo rzeczowe do nieruchomości. Uzgodnienia dokonuje się w formie pisemnej pod rygorem nieważności. W ust. 2 powołanego wyżej przepisu wskazano, że jeżeli w terminie 2 miesięcy od dnia, w którym decyzja o ustaleniu lokalizacji inwestycji w zakresie terminalu stała się ostateczna, nie dojdzie do uzgodnienia wysokości odszkodowania, kwestię tę ustala wojewoda w drodze decyzji, w terminie 30 dni od dnia wszczęcia postępowania. W ust. 3 tego przepisu wyjaśniono, że wysokość odszkodowania ustala się na podstawie operatu szacunkowego sporządzonego przez rzeczoznawcę majątkowego według stanu nieruchomości w dniu wydania decyzji o ustaleniu lokalizacji inwestycji w zakresie terminalu przez organ pierwszej instancji oraz według jej wartości w dniu uzgodnienia, albo w dniu wydania decyzji ustalającej wysokość odszkodowania. Odszkodowanie podlega waloryzacji nadziei wypłaty, według zasad obowiązujących w przypadku zwrotu wywłaszczonych nieruchomości. Co zaś się tyczy ograniczenia sposobu korzystania z nieruchomości, poprzez udzielenie zezwolenia na zakładanie i przeprowadzenie na nieruchomości

am

ciągów drenażowych, przewodów i urządzeń służących do przesyłania płynów, pary, gazów i energii elektrycznej oraz urządzeń łączności publicznej i sygnalizacji, a także innych podziemnych, naziemnych lub nadziemnych obiektów i urządzeń niezbędnych do korzystania z tych przewodów i urządzeń (art. 24 ust. 1 specustawy gazowej), to podkreślenia wymaga, iż dotychczasowi właściciele i użytkownicy wieczystości zachowają swoje prawa, jednakże muszą umożliwić inwestorowi realizację inwestycji (gazociągu), a następnie dostęp do niej w celu konserwacji i naprawy. Również w tym przypadku właścicielom i użytkownikom wieczystym nieruchomości przysługuje odszkodowanie, jednakże z innego tytułu prawnego. Stosownie do treści art. 24 ust. 1 zd. 2 specustawy gazowej, przepisy art. 124 ust. 2 i 4 ugn, stosuje się odpowiednio, z zastrzeżeniem przepisów specustawy gazowej. W takim przypadku odszkodowanie wypłacane będzie za rzeczywiście poniesione szkody, zgodnie z art. 128 ust. 4 ugn. Ponadto zgodnie z art. 124 ust. 4 ugn, na inwestorze ciąży obowiązek przywrócenia nieruchomości do stanu poprzedniego, niezwłocznie po realizacji inwestycji. Po analizie uwag złożonych przez stronę, które zostały wyjaśnione powyżej, wniosek o odmowę wydania decyzji o pozwolenie na budowę Inwestycji w niniejszej sprawie, nie zasługuje na uwzględnienie.

Pozostałe strony postępowania nie wniosły uwag lub zastrzeżeń.

Mając na uwadze powyższe, orzeczono jak w rozstrzygnięciu.

Od decyzji przysługuje odwołanie do Ministra Infrastruktury i Budownictwa, za pośrednictwem organu, który wydał niniejszą decyzję, w terminie 7 dni od dnia doręczenia decyzji stronie albo w terminie 14 dni od dnia obwieszczenia lub doręczenia zawiadomienia o wydaniu decyzji. Odwołanie powinno zawierać zarzuty odnoszące się do decyzji, określać istotę i zakres żądania będącego przedmiotem odwołania oraz wskazywać dowody uzasadniające to żądanie.

Zgodnie z przepisami ustawy Kodeks postępowania administracyjnego: *przed upływem terminu odwołania decyzja nie ulega wykonaniu* (art. 130 §1). *Wniesienie odwołania wstrzymuje bieg terminów* (art. 130 §2). *W trakcie biegu terminu do wniesienia odwołania strony mogą zrzec się prawa do wniesienia odwołania wobec organu administracji publicznej, który wydał decyzję* (art. 127a §1). Jeżeli oświadczenie o zrzeczeniu się prawa do wniesienia odwołania wniosą wszystkie strony postępowania, z dniem doręczenia organowi administracji publicznej tego oświadczenia przez ostatnią ze stron postępowania, decyzja staje się ostateczna i prawomocna (art. 127a §2), podlega zatem wykonaniu przed upływem terminu do wniesienia odwołania (art. 130 §4) i nie ma możliwości zaskarżenia jej do Wojewódzkiego Sądu Administracyjnego.



Z up. WOJEWODY ŚLĄSKIEGO
Bożena Górecka-Kapala
Dyrektor
Wydziału Infrastruktury

Pouczenie:

1. Inwestor jest obowiązany zawiadomić o zamierzonym terminie rozpoczęcia robót budowlanych właściwy organ nadzoru budowlanego oraz projektanta sprawującego nadzór nad zgodnością realizacji budowy z projektem, dołączając na piśmie:
 - 1) oświadczenie kierownika budowy (robót) stwierdzające sporządzenie planu bezpieczeństwa i ochrony zdrowia oraz przyjęcie obowiązku kierowania budową (robotami budowlanymi), a także zaświadczenie, o którym mowa w art. 12 ust. 7 ustawy z dnia 7 lipca 1994 r. – Prawo budowlane;
 - 2) w przypadku ustanowienia nadzoru inwestorskiego – oświadczenie inspektora nadzoru inwestorskiego stwierdzające przyjęcie obowiązku pełnienia nadzoru inwestorskiego nad danymi robotami budowlanymi, a także zaświadczenie, o którym mowa w art. 12 ust. 7 ustawy z dnia 7 lipca 1994 r. – Prawo budowlane;
 - 3) informację zawierającą dane zamieszczone w ogłoszeniu, o którym mowa w art. 42 ust. 2 pkt 2 ustawy z dnia 7 lipca 1994 r. – Prawo budowlane (zob. art. 41 ust. 4 ustawy z dnia 7 lipca 1994 r. – Prawo budowlane).
2. Zgodnie z art. 17 ust. 1 i ust. 2 ustawy z dnia 24 kwietnia 2009 r. o inwestycjach w zakresie terminalu regazyfikacyjnego skroplonego gazu ziemnego w Świnoujściu, pozwolenie na użytkowanie inwestycji w zakresie terminalu wydaje wojewoda na zasadach i w trybie uregulowanym w Prawie budowlanym, z uwzględnieniem przepisów niniejszej ustawy.
Wojewoda obowiązany jest przeprowadzić obowiązkową kontrolę przed upływem 14 dni od dnia otrzymania wniosku o wydanie pozwolenia na użytkowanie. O terminie obowiązkowej kontroli wojewoda zawiadamia inwestora w terminie 7 dni od dnia otrzymania wniosku.

Oplata skarbową: 17,00 zł + 2 248,00 zł – na podstawie ustawy z dnia 16 listopada 2006 r. o opłacie skarbowej (tekst jednolity: Dz. U. z 2016 poz. 1827 ze zm.).

Załączniki:

- I. **Załącznik 1:** Projekt budowlany (3 segregatory zawierające V tomów opracowania)
- II. **Załącznik 2:** Zbiorcze zestawienie drzew i krzewów kolidujących z inwestycją wraz opłatą za ich wycinkę

Otrzymuje:

1. **Pan Andrzej Szatyński** (*pełnomocnik Inwestora*) ul. Dulęby 5, 40-833 Katowice
+ 2 egzemplarze projektu budowlanego (załącznik nr 1 do decyzji)
+ 1 egz. zbiorczego zestawienia drzew i krzewów kolidujących z inwestycją wraz opłatą za ich wycinkę (załącznik nr 2 do decyzji)

Do wiadomości:

2. **Gmina M. Dąbrowa Górnicza**, ul. Graniczna 21, 41-300 Dąbrowa
3. **Gmina Sławków**, 41-260 Sławków, ul. Rynek 1
4. **Starosta Będziński**, ul. Sączewskiego 6, 42-500 Będzin
5. **Regionalny Dyrektor Ochrony Środowiska w Krakowie**, Plac Na Stawach 3, 430-107 Kraków
6. **Wojewoda Śląski** – w miejscu
7. **Wojewódzki Inspektor Nadzoru Budowlanego**, ul. Powstańców 41a, 40-024 Katowice
+ 1 egz. projektu budowlanego

Pozostałe strony zawiadamia się o wydaniu niniejszej decyzji, w drodze obwieszczenia, w urzędzie wojewódzkim i urzędach gmin i urzędach miejskich właściwych ze względu na lokalizację inwestycji w zakresie terminalu, na stronach internetowych urzędów gmin, urzędów miejskich oraz urzędu wojewódzkiego, a także w prasie o zasięgu ogólnopolskim, ze skutkiem doręczenia na dzień obwieszczenia w urzędzie wojewódzkim. Właścicielom i użytkownikom wieczystym nieruchomości, objętych decyzją o pozwolenie na budowę w zakresie terminalu, zawiadomienie o wydaniu decyzji wysła się na adres określony w katastrze nieruchomości, ze skutkiem doręczenia.

Kopia:

8. **a/a EK** – RPW/226666/2017