



Państwowe  
Gospodarstwo Wodne  
Wody Polskie


Olkusz, dnia 27.06.2019r.

UM Dąbrowa Górnicza



029331

GL.2.4.0311.1.2019.SP



Rada Miasta Dąbrowy Górniczej

ul. Graniczna 21

41-300 Dąbrowa Górnicza

W nawiązaniu do art. 250 ust. 10 ustawy z dnia 20 lipca 2017r. Prawo wodne /Dz. U. z 2018 poz. 2268 z późn. zm./ w załączeniu przedkładam roczne sprawozdanie z prowadzonych działań za rok 2018.

1. Kier. Gosp. Komunalnego  
Odmowy Kierownika  
Sesja RM. - narada elek.  
03.07.19

KIEROWNIK

Sławomir Przemyk



Państwowe  
Gospodarstwo Wodne  
Wody Polskie

**Państwowe Gospodarstwo  
Wodne**

**Wody Polskie**

Nadzór Wodny w Olskuszu

ul. Szpitalna 16

32-300 Olskusz

**SPRAWOZDANIE Z DZIAŁAŃ PODEJMOWANYCH NA TERENIE  
NADZORU WODNEGO W OLSKUSZU  
NA OBSZARACH POWIATÓW BĘDZIŃSKIEGO,  
CHRSZANOWSKIEGO, m. DĄBROWA GÓRNICZA, m. JAWORZNO,  
m. SOSNOWIEC, OLSKUSKIEGO, ZAWIERCIAŃSKIEGO  
ZA ROK 2018**

Olskusz, czerwiec 2019 rok

## **Spis treści:**

- 1. Podstawa prawna sprawozdania.**
- 2. Obszar działania Nadzoru Wodnego wraz z mapą i krótką charakterystyką.**
- 3. Zestawienie gmin znajdujących się na terenie działania Nadzoru Wodnego.**
- 4. Zakres prac wykonanych na terenie działania Nadzoru Wodnego.**
- 5. Ilość i rodzaj spraw prowadzonych przez Nadzór Wodny.**
- 6. Pozostałe informacje.**

## 1. Podstawa prawna sprawozdania.

W związku z obowiązkiem wynikającym z zapisów art. 250 ust. 10 ustawy z 20 lipca 2017 r. Prawo wodne (Dz. U. z 2018 r. poz. 2268 z późn. zm.) przedstawiam Radzie Powiatu (Miasta) roczne sprawozdanie z działań podejmowanych w roku 2018, na terenie powiatów będzińskiego, chrzanowskiego, m. Dąbrowa Górnicza, m. Jaworzno, m. Sosnowiec, olkuskiego, zawierciańskiego przez Państwowe Gospodarstwo Wodne Wody Polskie, Regionalny Zarząd Gospodarki Wodnej w Gliwicach, Zarząd Zlewni w Katowicach, Nadzór Wodny w Olkuszu.

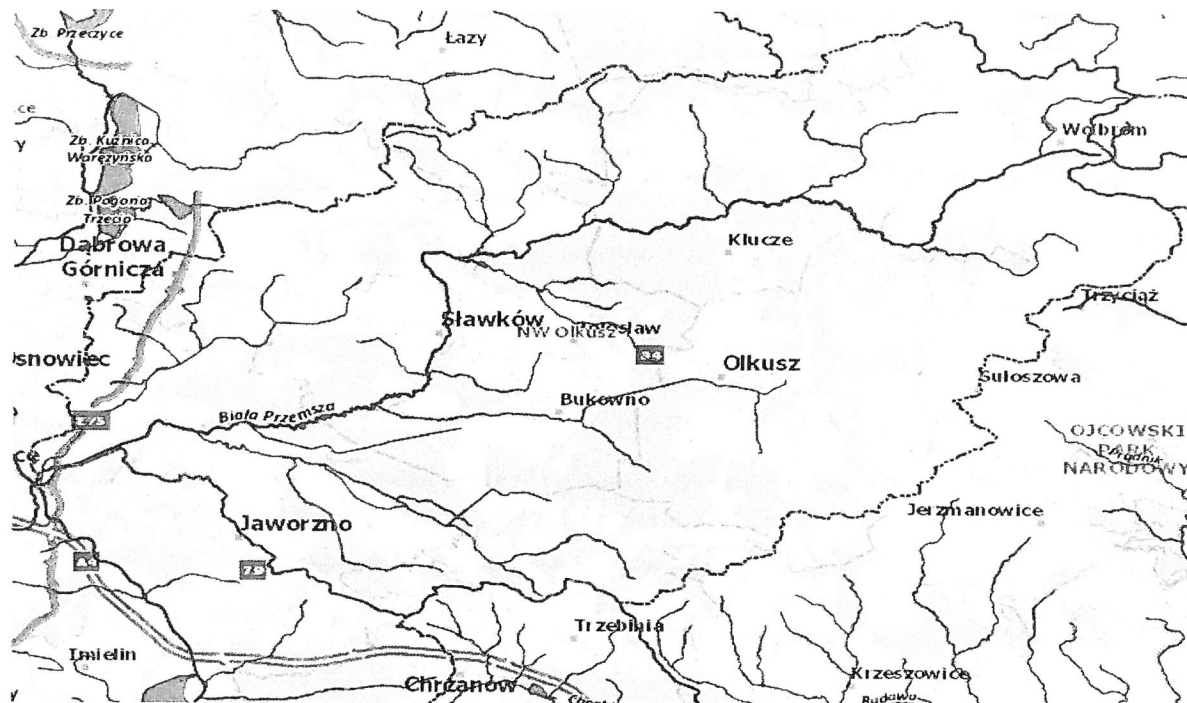
Do podstawowych zadań Nadzoru Wodnego należy w szczególności:

- a) prowadzenie Biura Obsługi Klienta (BOK) oraz biura podawczego w zakresie właściwości nadzoru wodnego,
- b) prowadzenie postępowań administracyjnych w zakresie zgłoszeń wodnoprawnych,
- c) prowadzenie postępowań administracyjnych w sprawach dotyczących zwolnienia od zakazu grodzenia nieruchomości przyległych do publicznych śródlądowych wód powierzchniowych,
- d) załatwianie skarg i wniosków, oraz prowadzenie ich rejestru,
- e) monitorowanie sytuacji na rzekach i ciekach naturalnych oraz informowanie Zarządu Zlewni o zagrożeniach w sytuacji wystąpienia ekstremalnych zjawisk hydrologicznych, prowadzenie współpracy z Centrum Operacyjnym Ochrony Przeciwpowodziowej RZGW,
- f) opiniowanie przekroczenia cieków, przepustów, lokalizacji budynków, wylotów z kanalizacji, stawów, ujęć wody, zbiorników wodnych i innych obiektów,
- g) dokonywanie okresowych przeglądów wód i urządzeń wodnych,
- h) współudział w przygotowywaniu planu w zakresie utrzymania wód, urządzeń wodnych, usuwania szkód oraz uzyskiwania wymaganych prawem decyzji pozwalających na prowadzenie prac utrzymaniowych,
- i) dokonywanie odczytów wskazań urządzeń pomiarowych,
- j) utrzymywanie i eksploatacja urządzeń wodnych oraz cieków naturalnych będących własnością Skarbu Państwa - PGW Wody Polskie oraz ich nadzór nad realizacją prac wykonywanych przez firmy zewnętrzne,
- k) współpraca z jednostkami samorządowymi oraz organami odpowiedzialnymi za ochronę środowiska i gospodarkę wodną w zakresie właściwości nadzoru wodnego,
- l) zapewnienie oznakowania, utrzymywania i kontroli szlaków żeglugowych na śródlądowych drogach wodnych,
- m) współudział w zakresie nadzoru nad wykonywaniem obowiązków użytkowników obwodów rybackich,
- n) współpraca w akcji powodziowej i szacowaniu szkód powodziowych,
- o) administrowanie obiektami nadzoru wodnego.

## 2. Obszar działania Nadzoru Wodnego wraz z mapą i krótką charakterystyką.

Nadzór Wodny w Olkuszu obejmuje swoim zasięgiem w całości lub częściowo powiaty będziński (gm. Sławków), chrzanowski, m. Dąbrowa Górnicza, m. Jaworzno, m. Sosnowiec, olkuski, zawierciański. Całkowita powierzchnia obszaru objęta zasięgiem NW w Olkuszu wynosi 876,6 km<sup>2</sup> co stanowi w całości obszar zlewni rzeki Białej Przemszy. Długość cieków na terenie administrowanym przez NW w Olkuszu wynosi w przybliżeniu 200 km i 8 km wałów przeciwpowodziowych.

Poniżej została przedstawiona mapa obszaru działania Nadzoru wodnego w Olkusz stanowiąca jednocześnie obszar zlewni rzeki Białej Przemszy (linia czerwona przerywana).



### 3. Zestawienie gmin znajdujących się na terenie działania Nadzoru Wodnego.

Zarząd Zlewni	Nadzór Wodny	Powiat	Gmina
Zarząd Zlewni w Katowicach	Olkusz	będziński	Sławków
		chrzanowski	Chrzanów
			Trzebinia
		m. Dąbrowa Górnicza	Dąbrowa Górnicza
		m. Jaworzno	Jaworzno
		m. Sosnowiec	Sosnowiec
		olkuski	Wolbrom
			Klucze
			Olkusz
			Bukowno
			Bolesław
			Trzyciąż
		zawierciański	Pilica
Łazy			
Ogrodzieniec			

#### 4. Zakres prac wykonanych na terenie działania NW w Olkuszu.

L.p.	Gmina	Nazwa zrealizowanego zadania	Opis zadania	Wartość wykonanych prac
1	Jaworzno	Uzupełnienie ubytków w lewym wale przeciwpowodziowym rzeki Białej Przemszy w m. Jaworzno	Uzupełnienie ubytków w lewym wale przeciwpowodziowym rz. Białej Przemszy polegało na naprawie 145 m <sup>2</sup> skarp wałów. Celem robót było podniesienie poziomu bezpieczeństwa przeciwpowodziowego wałów przeciwpowodziowych i terenów przez nie chronionych.	22 299,53 zł
2	Sosnowiec	Awaryjne usunięcie wyrw w lewym wale i skarpach rzeki Białej Przemszy w km 0+000 – 0+070 w m. Sosnowiec	Usunięcie wyrw polegało na robotach ziemnych z zasypaniem wyrw i ich obsianiem, a także na naprawie umocnień skarp.	38 180,29 zł
3	obszar działania	Usuwanie tam bobrowych po uzyskaniu zgody od Regionalnej Dyrekcji Ochrony Środowiska	Wykonane przez Zespół Wsparcia Technicznego PGW Wody Polskie	-
4	Olkusz	Udrożnienie koryta i usunięcie zatorów w rz. Miła /Wieradówka/	Wykonane przez Zespół Wsparcia Technicznego PGW Wody Polskie	-
5	Olkusz	Udrożnienie koryta i usunięcie zatorów w rz. Baba	Wykonane przez Zespół Wsparcia Technicznego PGW Wody Polskie	-

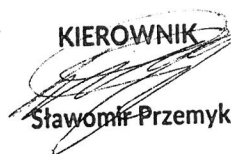
#### 5. Liczba spraw wpływających i prowadzonych przez Nadzór Wodny.

Podstawa prawna: Prawo wodne z 20 lipca 2017 r. /Dz. U. 2018. 2268 z późn. zm/

Kwartał	Zgody wodnoprawne na podstawie art. 397 ust. 3 pkt 3 (w związku z art. 240 ust. 5 pkt 1)	Ilość spraw wpływających do NW (wnioski, skargi, inne)
I	3	56
II	8	78
III	5	83
IV	6	67
<b>ROCZNIE</b>	<b>22</b>	<b>284</b>

## 6. Pozostałe informacje.

W wyniku utworzenia w 2018r. Państwowego Gospodarstwa Wodnego WODY POLSKIE w Olkusz utworzono Nadzór Wodny obejmujący swoim zasięgiem obszar działania zlewnię rzeki Białej Przemszy. Obsadę Nadzoru stanowią 2 osoby. Od początku zapoznawaliśmy się z terenem i problemami, zarówno istniejącymi, jak i mogącymi zaistnieć. Ponadto jesteśmy otwarci na współpracę w wszelkich kwestiach związanych z gospodarką wodną. Z przeprowadzonych wizji terenowych i przeglądów zostają na bieżąco wyciągane wnioski w zakresie m.in. konieczności wykonania robót utrzymaniowych.

KIEROWNIK  
  
Sławomir Przemyk

**Państwowe Gospodarstwo Wodne  
Wody Polskie**

**Nadzór Wodny w Olkuszu**

ul. Szpitalna 16a, 32-300 Olkusz

NIP: 527-282-56-16 REGON: 368302575

**OPLATA POBRANA  
TAXE PERÇUE - POLOGNE**  
Umowa z Poczta Polska S.A.  
Nr RZ.ROZ.281.3.2018

URZĄD MIEJSKI W DĄBROWIE GÓRNICZEJ  
WYDZIAŁ OBSŁUGI URZĘDU  
KANCELARIA GŁÓWNA ①

Wpłynęło dnia 02-07-2019  
Wpłynęło dnia 02-07-2019

godzina 15 minuta 30 sekund  
podpis [podpis]  
załączniki 1



R



(00)459007734412495480

**Rada Miasta Dąbrowy Górniczej**

**ul. Graniczna 21**

**41-300 Dąbrowa Górnicza**





rkp-040080/19

**Numer kancelaryjny: rkp-040080/19****Rejestr:** rkp Korespondencja wpływająca do Urzędu (dziennik korespondencji)

Data: 2019-06-29 00:02 Stan: Aktualny Zarejestrowane przez: finn

Temat: [E-mail] Roczne sprawozdanie z działań podejmowanych przez Nadzór Wodny Katowice PGW WP

Rodzaj dokumentu:

Data pisma: 2019-06-28 Znak nadawcy:

Sposób wysłania: E-mail

Termin odp.: do ustalenia

Data:

Czas:

Odpowiedzialny: Pracownik

Liczba załącz.: 3

Brudnopis

Do BIP: Nie

NADAWCA

Nazwa:

Artur Wójcik (RZGW Gliwice)

NIP:

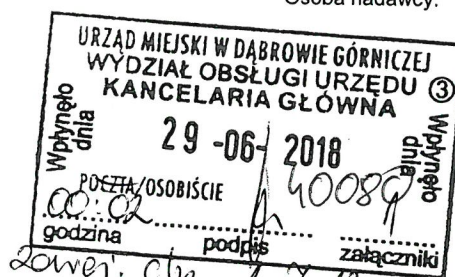
Adres:

Osoba nadawcy:

Adres email: artur.wojcik@wody.gov.pl

TREŚĆ

GL.2.3.071.0.728.2019.ARW



Szanowna Pani

Agnieszka PASTERNAK

Przewodnicząca Rady Miasta  
UM Dąbrowa Górnicza

ul. Graniczna 21

41-300 Dąbrowa Górnicza

W związku z obowiązkiem wynikającym z zapisów art. 250 ust. 10 ustawy z 20 lipca 2017 r. Prawo wodne (Dz. U. z 2018 r. poz. 2268 z późn. zm.) przedstawiam Radzie Powiatu (Miasta) roczne sprawozdanie z działań podejmowanych w roku 2018, na terenie powiatów: będzińskiego; tarnogórskiego; olkuskiego; lublinieckiego; myszkowskiego; zawierciańskiego; m. Bytom; m. Chorzów; m. Dąbrowa Górnicza; m. Katowice; m. Mysłowice; m. Piekary Śląskie; m. Ruda Śląska; m. Sosnowiec; m. Siemianowice Śląskie; m. Świętochłowice; przez Państwowe Gospodarstwo Wodne Wody Polskie, Regionalny Zarząd Gospodarki Wodnej w Gliwicach, Zarząd Zlewni w Katowicach, Nadzór Wodny w Katowicach.

W załączeniu przesyłam dokument w wersji elektronicznej. Oryginał dokumentu został przesłany drogą tradycyjną.

Z poważaniem,

Artur R. Wójcik

Kierownik

Państwowe Gospodarstwo Wodne Wody Polskie

Nadzór Wodny w Katowicach

Plac Grunwaldzki 8-10 (IVp)

40-087 Katowice

tel. 697-101-888 ; Biuro Katowice: 32-250.41.27 w.17; Biuro Przeczyce:

32-380.65.87

email: Artur.wojcik@wody.gov.pl &lt;mailto:bdzierzgwa@wody.gov.pl&gt;

Regionalny Zarząd Gospodarki Wodnej w Gliwicach | www.gliwice.rzgw.gov.pl  
<http://www.gliwice.rzgw.gov.pl/> | NIP: 5272825616 | REGON: 368302575

[LOGO-PAPIER-BIG]

Wiadomość ta jest przeznaczona wyłącznie dla jej zamierzonego adresata i

może zawierać informacje prawnie chronione. Jeżeli przez pomyłkę otrzymali Państwo tę wiadomość, prosimy o poinformowanie nadawcy o tym fakcie i usunięcie wiadomości wraz z załącznikami. Kopiowanie, ujawnianie lub rozpowszechnianie załączonej informacji bez zgody jej nadawcy jest zabronione.

Ten e-mail został wysłany na następujące adresy: "um@dabrowa-gornicza.pl" <um@dabrowa-gornicza.pl>

System FINN - Koniec wydruku.

Sporządził: Marta Chmielewska

2019-07-02 09:12 Podpis:



Państwowe  
Gospodarstwo Wodne  
Wody Polskie

**Państwowe Gospodarstwo  
Wodne  
Wody Polskie**  
Nadzór Wodny w Katowicach  
Plac Grunwaldzki 8-10  
40-087 Katowice

**SPRAWOZDANIE Z DZIAŁAŃ PODEJMOWANYCH NA TERENIE  
NADZORU WODNEGO W KATOWICACH  
NA OBSZARACH POWIATÓW:**

*będzińskiego; tarnogórskiego, olkuskiego, lublinieckiego; myszkowskiego;  
zawierciańskiego; m. Bytom; m. Chorzów; m. Dąbrowa Górnicza; m.  
Katowice; m. Mysłowice m. Piekary Śląskie; m. Ruda Śląska; m.  
Siemianowice Śląskie; m. Sosnowiec; m. Świętochłowice;*

**ZA ROK 2018**

Katowice, czerwiec 2019 rok

## **Spis treści:**

- 1. Podstawa prawna sprawozdania.**
- 2. Obszar działania Nadzoru Wodnego wraz z mapą i krótką charakterystyką.**
- 3. Zestawienie gmin znajdujących się na terenie działania Nadzoru Wodnego.**
- 4. Zakres prac wykonanych na terenie działania Nadzoru Wodnego.**
- 5. Ilość i rodzaj spraw prowadzonych przez Nadzór Wodny.**
- 6. Pozostałe informacje.**

## 1. Podstawa prawna sprawozdania.

W związku z obowiązkiem wynikającym z zapisów art. 250 ust. 10 ustawy z 20 lipca 2017 r. Prawo wodne (Dz. U. z 2018 r. poz. 2268 z późn. zm.) przedstawiam Radzie Powiatu (Miasta) roczne sprawozdanie z działań podejmowanych w roku 2018, na terenie powiatów: będzińskiego; tarnogórskiego, olkuskiego, lublinieckiego; myszkowskiego; zawierciańskiego; m. Bytom; m. Chorzów; m. Dąbrowa Górnicza; m. Katowice; m. Mysłowice m. Piekary Śląskie; m. Ruda Śląska; m. Sosnowiec; m. Siemianowice Śląskie; m. Świętochłowice; przez Państwowe Gospodarstwo Wodne Wody Polskie, Regionalny Zarząd Gospodarki Wodnej w Gliwicach, Zarząd Zlewni w Katowicach, Nadzór Wodny w Katowicach.

Do podstawowych zadań Nadzoru Wodnego należy w szczególności:


- a) prowadzenie Biura Obsługi Klienta (BOK) oraz biura podawczego w zakresie właściwości nadzoru wodnego,
- b) prowadzenie postępowań administracyjnych w zakresie zgłoszeń wodnoprawnych,
- c) prowadzenie postępowań administracyjnych w sprawach dotyczących zwolnienia od zakazu grodzenia nieruchomości przyległych do publicznych śródlądowych wód powierzchniowych,
- d) załatwianie skarg i wniosków, oraz prowadzenie ich rejestru,
- e) monitorowanie sytuacji na rzekach i ciekach naturalnych oraz informowanie Zarządu Zlewni o zagrożeniach w sytuacji wystąpienia ekstremalnych zjawisk hydrologicznych, prowadzenie współpracy z Centrum Operacyjnym Ochrony Przeciwpowodziowej RZGW,
- f) opiniowanie przekroczenia cieków, przepustów, lokalizacji budynków, wylotów z kanalizacji, stawów, ujęć wody, zbiorników wodnych i innych obiektów,
- g) dokonywanie okresowych przeglądów wód i urządzeń wodnych,
- h) współudział w przygotowywaniu planu w zakresie utrzymania wód, urządzeń wodnych, usuwania szkód oraz uzyskiwania wymaganych prawem decyzji pozwalających na prowadzenie prac utrzymaniowych,
- i) dokonywanie odczytów wskazań urządzeń pomiarowych,
- j) utrzymywanie i eksploatacja urządzeń wodnych oraz cieków naturalnych będących własnością Skarbu Państwa - PGW Wody Polskie oraz ich nadzór nad realizacją prac wykonywanych przez firmy zewnętrzne,
- k) współpraca z jednostkami samorządowymi oraz organami odpowiedzialnymi za ochronę środowiska i gospodarkę wodną w zakresie właściwości nadzoru wodnego,
- l) zapewnienie oznakowania, utrzymywania i kontroli szlaków żeglugowych na śródlądowych drogach wodnych,
- m) współudział w zakresie nadzoru nad wykonywaniem obowiązków użytkowników obwodów rybackich,
- n) współpraca w akcji powodziowej i szacowaniu szkód powodziowych,
- o) administrowanie obiektami nadzoru wodnego.

## 2. Obszar działania Nadzoru Wodnego wraz z mapą i krótką charakterystyką.

Nadzór Wodny w Katowicach obejmuje swoim zasięgiem w całości lub częściowo powiaty będziński; tarnogórski, olkuski, lubliniecki; myszkowski; zawierciański; m. Bytom; m. Chorzów; m. Dąbrowa Górnicza; m. Katowice; m. Mysłowice m. Piekary Śląskie; m. Ruda Śląska; m. Sosnowiec; m. Siemianowice Śląskie; m. Świętochłowice;. Całkowita powierzchnia obszaru objęta zasięgiem NW w Katowicach wynosi 1051,66 km<sup>2</sup> co stanowi w całości obszar zlewni rzeki Czarnej Przemszy. Długość cieków na terenie administrowanym przez NW w Katowicach wynosi w przybliżeniu 327 km w tym (cieki główne do 4 rzędu): Przemsza = 65,180 km, Brynica = 58,205 km, Trzonia = 12,067 km, Cieczówka, 6,252 km, potok Ożarówicki = 5,843 km, Jaworznik = 9,706 km, Wielonka = 6,980 km, Rawa = 18,883 km, Potok Leśny = 5,749, Bolina = 10,549 km, Bolina Południowa 1 = 4,565 km, Bolina Południowa 2 = 4,241 km, ciek Brzęczkowicki = 1,997 km, ciek Zagórski = 3,477 km, potok Psarski = 6,661 km, potok Pagor = 7,992 km, potok Trzebyczka = 15,806 km, Mitrega = 22,290 km, potok Żeliszawicki = 8,374 km, potok Ogrodzieniecki = 6,906 km, Smudzówka = 7,898 km, ciek Pustkowiec = 5,125 km. ciek Maślenica = 1,833 km , ciek z łaz = 4,135, ciek Szeligowiec = 4,354 km, ciek Szarlejka = 12,020 km, ciek Nowobytomka = 3,456 km, ciek Babia Ława = 4,581 km, potok Pogoria = 13,359 km. Na obszarze Nadzoru Wodnego Katowice administrujemy łącznie 81,2 km wałów przeciwpowodziowych (Przemsza = 27,110 km, Brynica = 50,000 km, Jaworznik = 1,885 km, Wielonka = 2,200); 3 szt. tj. zbiornik wodny (Przeczyce, Kuźnica Warężyńska i Pogoria III); 2 szt. przepompowni (przepompownia Boguchwałowice na zaporze bocznej zb Przeczyce i przepompownia przy rowach opaskowych zb. w. Kuźnica Warężyńska.

Zrealizowano następujące przeglądy cieków wodnych w obszarze działania NW: Przemsza (cała); Brynica (cała); Jaworznik; Wielonka; Trzebyczka; Żeliszawicki; Smudzówka; Zagórski; Pagor; Psarka; wraz z urządzeniami i obiektami.

Poniżej została przedstawiona mapa obszaru działania Nadzoru wodnego w Katowicach stanowiąca jednocześnie obszar zlewni rzeki Czarnej Przemszy (linia niebieska).



3. Zestawienie gmin znajdujących się na terenie działania Nadzoru Wodnego Katowice.

Zarząd Zlewni	Nadzór Wodny	Powiat	Gmina
Zarząd Zlewni w Katowicach	Katowice	będziński	Będzin
			Czeladź
			Wojkowice
			Bobrowniki
			Mierzęcice
			Psary
			Siewierz
		tarnogórski	Tarnowskie Góry
			Miasteczko Śląskie
			Zbrosławice
			Radzionków
			Świerklaniec
			Ożarówice
		olkuski	Klucze
		lublinieckiego	Woźniki
		myszkowski	Myszków
			Koziegłowy
		zawierciański	Zawiercie
			Ogrodzieniec
			Łazy
			Poręba
		m. Bytom	Bytom
		m. Chorzów	Chorzów
		m. Dąbrowa Górnicza	Dąbrowa Górnicza
		m. Katowice	Katowice
		m. Mysłowice	Mysłowice
		m. Piekary Śląskie	Piekary Śląskie
		m. Ruda Śląska	Ruda Śląska
		m. Sosnowiec	Sosnowiec
		m. Świętochłowice	Świętochłowice
		m. Siemianowice Śląskie	Siemianowice Śląskie

4. Zakres prac wykonanych na terenie działania NW w Katowice.

L.p.	Gmina	Nazwa zrealizowanego zadania	Opis zadania	Wartość wykonanych prac
1	Mierzęcice, Siewierz	Uporządkowanie gospodarki wodnej zespołu zbiorników Przeczyce, Kuźnica Warężyńska i Pogoria oraz modernizacja obiektów przeciwpowodziowych doliny Przemszy woj. Śląskie – ETAP	przeprowadzenie robót poprawiających stan techniczny koryta rzeki Przemszy na odcinku od km 48+100 do 53+420 tj. od zbiornika Kuźnica Warężyńska do zbiornika Przeczyce wraz z kanałem ulgi stanowiącym	957 415,69 zł



		<i>I. – Udrożnienie koryta Przemszy od km 48+100 do 53+420 tj. na odcinku od zb. Kuźnica Warężyńska do zb. Przeczyce oraz kanału ulgi</i>	<i>zabezpieczenie drogi DK 86; odcinkowe zabezpieczenie miejsc najbardziej narażonych na uszkodzenia na łukach wklęsłych gdzie występują zjawiska erozji bocznej; umocnienia wykonano z użyciem materiałów naturalnych jak faszyna leśna i kamień</i>	
2	obszar działania	Usuwanie tam bobrowych po uzyskaniu zgody Regionalnej Dyrekcji Ochrony Środowiska (5 szt.)	Wykonane przez Zespół Wsparcia Technicznego Zbiornika Przeczyce - PGW Wody Polskie	-
3	obszar działania	<i>Wizje oraz prace w związku z koniecznością usunięcia drzew (wiatrołomów) oraz udrożnienia koryt rzecznych (24 szt.)</i>	Wykonane przy wsparciu przez Zespół Wsparcia Technicznego PGW Wody Polskie oraz załogę Zbiornika Przeczyce	-
4	obszar działania	<i>Wizje terenowe i kontrole</i>	<i>Wizje terenowe w związku z prowadzonymi sprawami, skargami i opiniowaniem dokumentacji</i>	-

#### 5. Liczba spraw wpływających i prowadzonych przez Nadzór Wodny.

Podstawa prawna: Prawo wodne z 20 lipca 2017 r. /Dz. U. 2018. 2268 z późn. zm/

Kwartał	Zgody wodnoprawne na podstawie art. 397 ust. 3 pkt 3 (w związku z art. 240 ust. 5 pkt 1)	Ilość spraw wpływających do NW (wnioski, skargi, inne)
I	3	202
II	8	140
III	7	409
IV	4	222
<b>ROCZNIE</b>	<b>22</b>	<b>973</b>

#### 6. Pozostałe informacje.

W wyniku utworzenia w 2018r. Państwowego Gospodarstwa Wodnego WODY POLSKIE w ramach jego struktur organizacyjnych utworzono Nadzór Wodny Katowice (jednostka organizacyjna Zarządu Zlewni Katowice. Regionalnego Zarządu Gospodarki Wodnej w Gliwicach) obejmujący swoim zasięgiem działania zlewnię rzeki Czarnej Przemszy. Nadzór Wodny Katowice posiada siedzibę (oraz BOK) przy Zarządzie Zlewni w Katowicach oraz w Przeczycach, przy zbiorniku Przeczyce. Obsadę Nadzoru stanowiły do dnia 20 grudnia 2018 r 2 osoby, zaś później, skład osobowy został rozszerzony do 3 osób. Zadania stojące przed NW obejmowały m.in. scalenie dokumentacji oraz zakresu działań wykonywanych w przeszłości przez jednostki Regionalnego Zarządu Gospodarki Wodnej i Śląskiego Zarządu Melioracji i Urządzeń Wodnych. Od początku zapoznawaliśmy się z terenem i istniejącymi problemami, oraz prowadziliśmy analizę



potencjalnych zagrożeń w celu opracowania planów i programów utrzymaniowych i inwestycyjnych. Pracownicy NW Katowice są otwarci na współpracę z poszczególnymi jednostkami administracyjnymi, służbami (Policja, Straż Pożarna) oraz organizacjami społecznymi w wszelkich kwestiach związanych z gospodarką wodną. Z przeprowadzonych wizji terenowych i przeglądów zostają na bieżąco wyciągane wnioski w zakresie m.in. konieczności wykonania robót utrzymaniowych.