




BRM.0003.109.2019

Dąbrowa Górnicza dnia 2019-03-21 r.



Jerzy Reszke

INTERPELACJA nr.....

Dotyczy: uporządkowanie działek pod Park Grabocin

W związku z rozpoczęciem realizacji projektu Park Grabocin etap I i II proszę o udzielenie informacji, czy działki i które z nich :2074, 2073, 2072, 2071, 2070, 2069/1, 2068/1, 2067/1, 2066/1, 2065/1, 2064, 2063, 2062/1, 2062/2, 2062/3, 2062/4, 2062/5, 2062/6, 2062/7, 2061/2, 2061/1, 2060, 2059, 2058, 2057, 2056, 2055, 2054, 2053, 2052/1, 2052/2, 2051, 2050, 2049/1, 2049/3, 2049/4, 20 2047/1, 2046/1, 2045/1, 2044/1, 2043/1, 2042/1, 2040/1, 2039/5, 2039/3, 2038, 2037/1, 2036/1, 2035/1, 2034/1, 2032, 2575/3, 2030/1, 2029/1, 2028/1, 2027/1, 2026/1, 2025/2, 2024/1, 2023/1, 2022/1, 2021/1, 2020/1, 2019/1, 2018/1, 2017/1, 2016/1, 2015/3 2013/1, 2012/1, 2011/6, 2011/7, 2010/1, 2009/1, 2008/1, 2004/1, 2003/1, 2002/1, 2001/1, 2000/1, 1999/2, 1998/2, 1997/2, 1996/2, 1995/1, 1994/3, 1993/1, 1992/1, 1991/1, 1990/1, 1989/1, 1988/1, 1987/1, 1986/1, 1985/1, 1984/1, 1983/1, 1982/1, 1981/1 1979/1, 1978/1, 1977/1, 1976/1, 1975/2, 246501_, Dąbrowa Górnicza 0013 Strzemieszycze Wielkie zostaną podzielone geodezyjnie pod potrzeby obszaru parku i kto ewentualnie pokryje koszty prac geodezyjnych i zmian. Jeżeli nie teraz, to kiedy takie prace zostaną przeprowadzone i nastąpi scalenie działek po podziale pod kątem przygotowania ich pod budownictwo jednorodzinne?

Jerzy Reszke