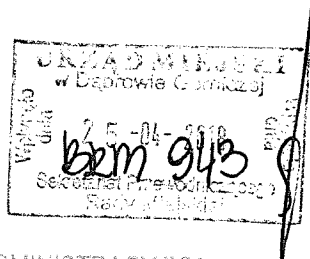


Dąbrowa Górnicza, dnia 25 kwietnia 2018 r.

Katarzyna Zagajska



S. P. Pryor

niezależni

Urząd Administracyjny
Referat Organizacyjny

wpłynęło dnia 27.04.2018 r. lyp

INTERPELACJA - ZAPYTANIE

St

Dotyczy: Npłaty Geodezji i Kartografii UM w DG

W związku z wieloma interwencjami mieszkańców, którzy zgłaszali wiele rozbieżności w ewidencji gruntów które powstały w trakcie prowadzenia w mieście uchylenia ewidencji gruntów gdzie zaistniały takie absurdy jak: granice działek w ich miejscach dostawione w pół przecinały domy - prowadząc tym samym dach i balkon. W tak skrajnej sytuacji znalazło się wiele osób, które dostrzegały te błędy w momencie sprzedaży, zabudowy nieruchomości czy też w momencie starach ubiegania się o kredyt.

To sprostowanie i korekta granic terenie z geodezji wynosi ok 3 tys. zł.

Mieszkańcy podważają się w trudnej sytuacji ponieważ to nie z ich winy dokonano błędów,

Wobec tego ołłanego mają ponosić koszty z tego tytułu?

Jeśli jest to sprawa na owoce także bardzo proze
Pana Prezydenta o podjęcie działań i uregulowanie
tych kwestii w formie urzędowej tj. wszczęcie postępowania
przez organ administracji w celu skonopowania lotek
wskazywając od założenia własnej bazy z oddzielną gruntem
i budynkiem (EGiB) a nie od razu przechodząc do założenia
bazy GESUT. Wskazywając bieżących granic i sąsiedztwach

Chciałabym się również o usprawnienie kolejnego spotkania
pomówić i spotkanie z Prezydentem Boryslawem odbyło
się w styczniu na temat: usprawnienie funkcjonowania
biurowca dokumentacji geodezyjnej i kartograficznej oraz
poprawy relacji z geodetami, gdzie ukei ukei opowie
moją osobą, Policie Townystra Geodezjnego, Starosty
Geodezja Olkusa i Polkwa. W wyniku tego spotkania
proszę, sugestie do usprawnienia, wnioski, propozycje itp.

Proszę nadmienić, że w ostatnim czasie w Dobrocie
Gminy prosiła również Stowarzyszenie Geodeta
Zagłębia Dobrowskiego, które aktywnie chce się zaangażować
w prace aby nasze miasto było atrakcyjniejsze
pod względem inwestycji, sprawnie administracyjne
z uproszczonymi procedurami biurokratycznymi
i sprawne, kompetentne obsługa urzędów geodezji i
kartografii. To wszystko można osiągnąć przy wspólnej
pracy partnerstwa.

J. Zagłębia



Dąbrowa Górnicza

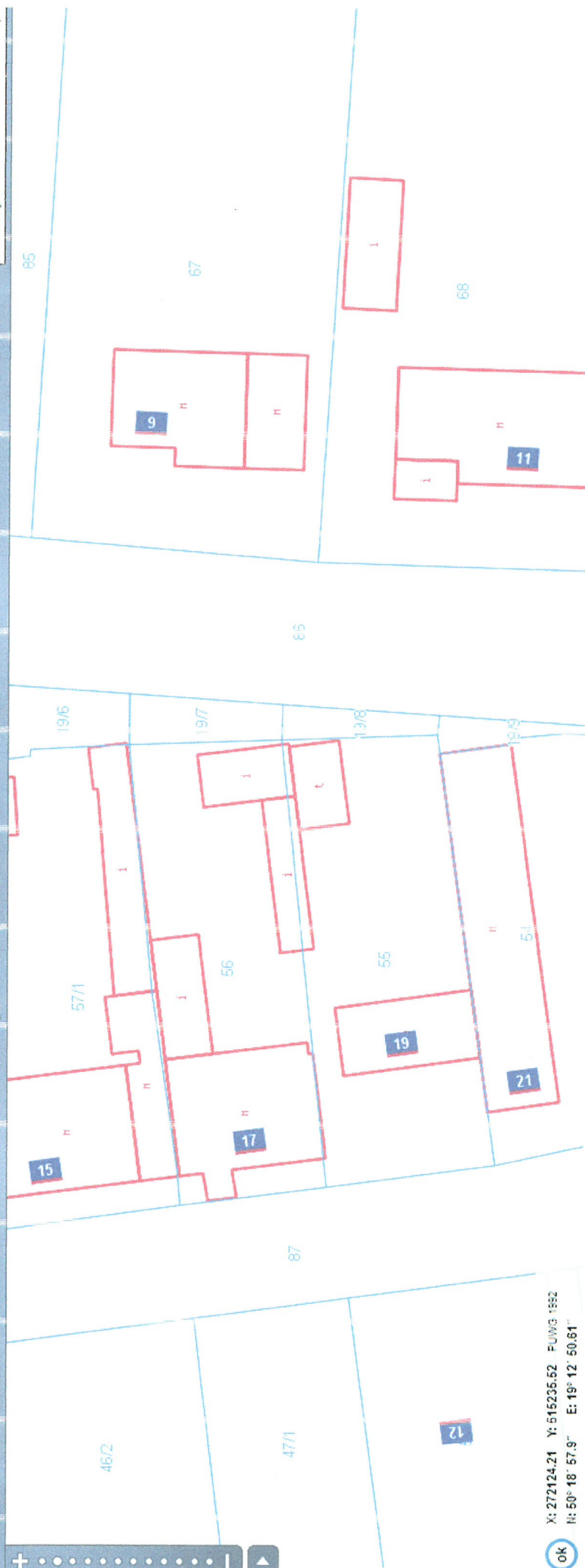
System Informacji Przestrzennej



Serwis prowadzony przez Urząd Miejski w Dąbrowie Górniczej

e-mapa

Szukaj...

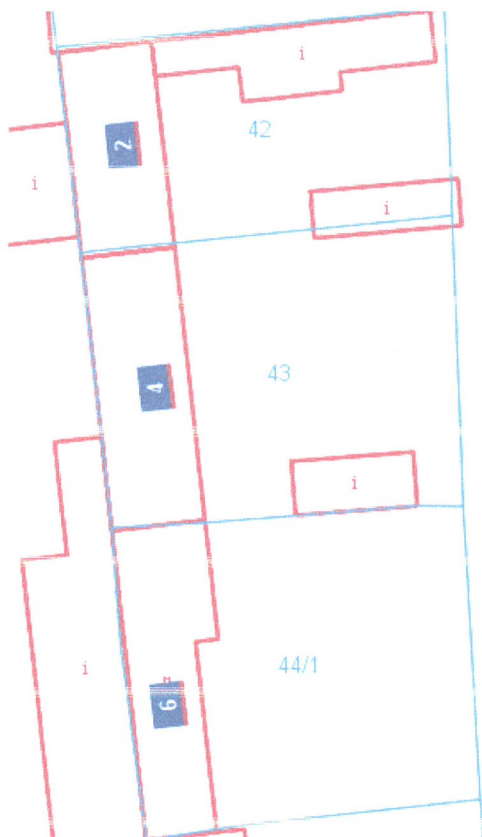


X: 272124.21 Y: 515235.52 PUWG 1992
N: 50° 18' 57.9" E: 19° 12' 50.81"

OK



Latgale 3



Katowice 4



Dotyczy systemu teleinformatycznego do zdalnej obsługi prac geodezyjnych
GEO-INFO i.Kerg – uwagi do funkcjonalności

W związku z chęcią podjęcia działań mających na celu poprawę funkcjonowania systemu teleinformatycznego do zdalnej obsługi prac geodezyjnych GEO-INFO i.Kerg zwracam się z serdeczną prośbą do Państwa, jako do osób na co dzień z niej korzystających, o wszelkie sugestie dotyczące rozwiązań, jakie mogłyby poprawić funkcjonalności tego systemu, aby mógł spełnić Państwa oczekiwania w świetle obowiązujących przepisów prawa w dziedzinie geodezji i kartografii.

Będę wdzięczna za Państwa przemyślenia, które proszę kierować na adres odgik@powiat.bedzin.pl w tytule maila wpisując „i.Kerg – poprawa funkcjonowania”.

Z góry dziękuję za wszystkie maile.

Katarzyna Naściszewska
Kierownik PODGiK w Będzinie

- Kontakt z miastem sąsiedniego Będzin, jak ważne
jest wzajemna komunikacja aby osiągnąć sukces !

Zagranik