



BRM.0003.1940.2017



Katarzyna Zagajska



WYDZIAŁ ADMINISTRACYJNY
Referat Organizacyjny

wpłynęło dnia 30.06.2017

Dąbrowa Górnicza, dnia 28-06-2017r.

niezależni

S. P. Prezydent

INTERPELACJA - ZAPYTANIE

złożona ustnie na seji 28-06-2017r.

Dotyczy :

Pracy Kuchni Godezi i Kartografii

Panie Prezencie w związku z licznymi skargami ze strony firm godczyńskich zgłaszam się z następującymi pytaniami i proszę o odpowiedź:

1. Dlaczego w Dąbrowie Górniczej, pomimo załączonych dokumentów Głównego Miejskiego Inspektoratu Obrony Godczyńskiego i Kartograficznego w Katowicach, który działa w imieniu Rady Głównego nie są dotrzymywane terminy przygotowania materiałów i konfiguracji sprzętu godczyńskiego przez stosowny wydział tj.

Kuchni Godczy i Kartografii w M.M. Dąbrowa Gór.

Zakończenie te miały miejsce dwukrotnie w 2016 roku w wystąpieniu protokolarnym: 11 lutego 2016 i 9 marca 2017r.

2. Czy prawdę jest, że na chwilę obecną

..... egzaminu i upiśnij nie ma ludzi do pracy i to są
..... może być ładnie?

..... Często pada taki argument, że do opłacenych terminów
..... jedynie z obywateli i przekazy do dziennych mieszkań
..... przy niewielkiej liczbie pracowników mała liczba
..... godzin i krótki przebieg płynnie i sprawnie

3. Czy i to jest już zakupiony system? (Kupisz System
..... Informacji. Proszę?)

..... Dlatego do dziś nie dostało się pręci i gęstej nie mogą
..... się całować aby korzystać z możliwości internetu i
..... elektronicznego ogłoszenia prac, uzgadnianie materiałów?

..... Nie mażna również przekazywać gęstej gęstej gęstej o
..... formie elektronicznej oraz gęstej dokumentacji co bardzo
..... układa i upiśnij nas przy firm gęstej gęstej?

..... Podobno na ten cel i uzgadnianie przy systemie
..... zakupionym system „ERGO” który ma być emulacją gęstej

..... a do dziś nie dostało się gęstej nie mażna możliwości z pręci
..... z niego korzystać? Dlatego nie mażna się aby to

..... zmieni? Proszę to jest bardzo ważne zadanie dla
..... aby żona?


..... Tak jest w sąsiednich miastach jak: Proszę, chęć

..... Alkusz, Tychy, Łódź, Białystok i wiele innych

..... Dlatego Proszę Gęstej nie idzie się pręci

..... czasu? Tradycyjna forma obsługi gęstej przy

..... pro „ładnie” w białym gęstej gęstej przy



Dąbrowa Górnicza, dnia 28-06-2014

niezależni

Katarzyna Zagajska

INTERPELACJA - ZAPYTANIE

Dotyczy :

^{Wyobraź}
c.d. Googlea i Landmark

Stanowisko obsługi oraz otrzymać strony www bo na każdym
razem trzeba odwiedzić się połatugować i nawet przy
najbardziej przykrych sprawach to jest moment w którym do
urzędnika, zapłać w kasie (nie płać?), żeby przynieść na
stanowisko przy łodzi i zajmuje to ok. 1-1,5h czasu.

W miastach, gdzie istnieje możliwość pracy elektronicznej
wygodnie to faktycznie jest to czas kilkunastu minut bez
wyjścia z firmy.

Firmy mające doświadczenie w swej pracy gadkowej
poprzez tak wydatkowe i umiarkowane wykonanie
swojej pracy w Dąbrowie Górniczej przez klientów
inwestorów w niektórych sytuacjach na rzecz
naszego miasta.

Proszę o odpowiedź na powyższe pytanie
i sprawozdanie właściwe dla gadki poprzez

pełne wykorzystanie systemu elektronicznego i dotychczas
rejonowych terminów.

Podajemy mi dla przykładu, że 12 chłopi obywateli
współda to tak:

- terminy udostępnienia dokumentów niezbędnych
do wykonania mapy do całego projektu lub podjęciu
nieuchybnej samost 10 dni roboczych mapy: 16, 62, 35
- terminy konfliktacji samost nieudroczenie mapy:
61, 68, 32, 43 dni.

Dochodzi do takich absurdów, że przez systemy w
październiku 2016, podajemy do konfliktacji w grudniu 2016,
konfliktujemy w lutym 2017 i dopiero wtedy inżynier
otwierając to po 4 miesiącach samostone dokumenty a
firmy zapłacić za elewanie.

Problemy z przekazywaniem terminów przez H.C. dotykają
wielu firm geodezyjnych pracujących na terenie
Lubuskiego województwa i wielu zainteresowanych pokontrolować
SWINGH do dnia dzisiejszego tego nie entonują.

Byłoby miłe o zainteresowaniu się problemem

Paweł Przegląd

z pozdrowieniami:

[Signature]



WOJEWODA ŚLĄSKI
GKI.431.720.2015
WOJEWODA ŚLĄSKI

WYSTĄPIENIE POKONTROLNE

z kontroli przeprowadzonej w trybie zwykłym zgodnie z okresowym planem kontroli uzgodnionym
pismem Głównego Geodety Kraju nr NG-NiK.920.16.2014.AA
z dnia 3 grudnia 2014 r., na podstawie art. 9 ust. 2, 3, 5 i 6
ustawy Prawo geodezyjne i kartograficzne.

Organ zarządzający kontrolę:

Śląski Wojewódzki Inspektor Nadzoru Geodezyjnego
i Kartograficznego w Katowicach, działający w imieniu
Wojewody Śląskiego

Jednostka kontrolowana:

Urząd Miejski w Dąbrowie Górniczej
ul. Graniczna 21, 41-300 Dąbrowa Górnicza

Zalecenia

1. Należy podjąć działania zmierzające do wyeliminowania braków w prowadzonych, w systemie teleinformatycznym, rejestrach dotyczących pozyskiwania, ewidencjonowania, przechowywania, udostępniania oraz zabezpieczania materiałów zasobu. W szczególności w zakresie ewidencji materiałów zasobu.
W związku z przepisami przejściowymi określonymi w § 31 *rozporządzenia w sprawie prowadzenia zasobu* należy w odpowiedzi na zalecenia wskazać planowany termin dostosowania prowadzonych rejestrów do wymogów §§ 8, 9 i 10 ww. *rozporządzenia*.
2. Należy podjąć działania zmierzające do wyeliminowania występowania nieprawidłowości w działaniu organu w zakresie sporządzanych przez organ dokumentów, w szczególności występujących braków w druk wydawanej licencji – załącznik nr 6 *rozporządzeniem w sprawie udostępniania materiałów*.
3. Należy podjąć działania w celu przyspieszenia czynności weryfikacji zbiorów danych lub innych materiałów stanowiących wyniki prac geodezyjnych lub prac kartograficznych przeprowadzanej na podstawie art. 12 b ust. 1 *ustawy Prawo geodezyjne i kartograficzne*.
4. Przepisy art. 12b *ustawy Prawo geodezyjne i kartograficzne* oraz § 13 ust. 1, § 15 ust. 3 i § 21 ust. 1 *rozporządzenia w sprawie prowadzenia zasobu* stanowią, iż materiały zasobu wpisuje się do ewidencji materiałów zasobu niezwłocznie po odnotowaniu pozytywnego wyniku kontroli w przypadku dokumentacji objętej rejestrem zgłoszeń oraz opatruje stosowną klauzulą.
Należy podjąć działania zmierzające do wyeliminowania występowania nieprawidłowości w działaniu organu w tym obszarze. W szczególności należy nadawać wszystkim pozyskiwanym i udostępnianym materiałom zasobu stosowny identyfikator ewidencyjny materiału zasobu.
5. Należy podjąć działania zmierzające do wyeliminowania występowania nieprawidłowości w działaniu organu w zakresie treści i formy zawiadomienia starostów sąsiednich powiatów - w przypadku, gdy zmiana dotyczy punktów granicznych położonych na granicy tych powiatów, która powinna być zgodna z zapisami § 49 ust. 1 pkt 5 *rozporządzenia w sprawie EGIB*.

Katowice, dnia 11 lutego 2016 r.



WOJEWODA ŚLĄSKI

GKI.431.1.2.2017
WOJEWODA ŚLĄSKI

WYSTĄPIENIE POKONTROLNE

z kontroli przeprowadzonej w trybie zwykłym zgodnie z okresowym planem kontroli uzgodnionym
planem Głównego Geodety Kraju nr NG-NIK.920.24.2016.AA
z dnia 1 grudnia 2016 r., na podstawie art. 9 ust. 2, 3, 5 i 6
ustawy Prawo geodezyjne i kartograficzne.

Organ zarządzający kontrolę:

Śląski Wojewódzki Inspektor
Nadzoru Geodezyjnego i Kartograficznego
w Katowicach,
działający w imieniu Wojewody Śląskiego

Jednostka kontrolowana:

Urząd Miejski w Dąbrowie Górniczej
ul. Graniczna 21, 41-300 Dąbrowa Górnicza

Ogólna ocena dotycząca działalności jednostki kontrolowanej.

Ogólna ocena dotycząca działalności Prezydenta Miasta Dąbrowa Górnicza w kontrolowanym obszarze -
pozytywna pomimo stwierdzonych nieprawidłowości¹.

Zalecenia

1. Należy podjąć niezwłoczne działania zmierzające do wyeliminowania występowania braków i nieprawidłowości w działaniu organu w zakresie sporządzanych przez organ licencji, dotyczących nazwy materiału zasobu i identyfikatora materiału zasobu, zgodnie ze wzorem licencji określonej w załączniku nr 7 do rozporządzenia w sprawie udostępniania materiałów państwowego zasobu geodezyjnego i kartograficznego, wydawania licencji oraz wzoru Dokumentu Obliczenia Opłaty.
2. Należy podjąć działania zmierzające do wyeliminowania występowania nieprawidłowości w zakresie terminowości dokonywania czynności weryfikacji zbiorów danych oraz innych materiałów przekazanych do państwowego zasobu geodezyjnego i kartograficznego, zgodnie z art. 12b ust. 1 ustawy Prawo geodezyjne i kartograficzne. Termin weryfikacji nie powinien przekraczać 14 dni kalendarzowych.
3. Należy, zgodnie z zapisem § 32 ust. 5 rozporządzenia w sprawie organizacji i trybu prowadzenia państwowego zasobu geodezyjnego i kartograficznego, materiały należące do zasobu przed dniem wejścia w życie rozporządzenia wpisać do ewidencji materiałów zasobu (...), przed udostępnieniem kopii tych materiałów lub kopii dokumentów zawartych w tych materiałach, na wniosek (...) lub w związku ze zgłoszeniem przebiegu. Materiały te przed wpisaniem do ewidencji materiałów zasobu powinny zostać przetworzone do postaci dokumentu elektronicznego (§ 32 ust. 4 rozporządzenia).
4. Należy podjąć działania zmierzające do wyeliminowania występowania nieprawidłowości w działaniu organu w zakresie treści zawiadomień starostów sąsiednich powiatów - w przypadku, gdy zmiana dotyczy punktów granicznych położonych na granicy tych powiatów, która powinna być zgodna z zapisami § 49 ust. 2 rozporządzenia w sprawie ewidencji gruntów i budynków.

Katowice, dnia 9 marca 2017 r.

Kierownik jednostki kontrolującej
(ŚWINGIK działający w imieniu Wojewody)