



BRH.0009.1695.2017

Dąbrowa Górnicza dnia 2017-03-29 r.



Jerzy Reszke



Biuro Administracyjne
Referat Organizacyjny

wpłynęło dnia 31.03.2017

[Handwritten signature]

[Handwritten signature]

INTERPELACJA nr.....

Dotyczy: **droga dojazdowa 3KDD1/2**

Zwracam się z wnioskiem o informację, kiedy została wybudowana droga oznaczona na planie zagospodarowania przestrzennego (Uchwała nr XLIV/801/09 Rady Miejskiej w Dąbrowie Górniczej z dnia 2 grudnia 2009r. w sprawie miejscowego planu zagospodarowania przestrzennego miasta Dąbrowa Górnicza dla terenów położonych w Strzemieszycach w rejonie Sulna, Centrum, Grabocina i Szałasowizny.) jako droga dojazdowa 3KDD1/2? Kto i kiedy dokonał odbioru drogi?


Czy droga może być traktowana jako samowola budowlana?

Dlaczego droga nie została dotychczas wyznaczona geodezyjnie jako odrębna działka? Według informacji na <http://msippub.dabrowa-gornicza.pl/MSIP/Mobile.aspx> droga przebiega przez kilkanaście prywatnych działek i przez teren kolejowy. W związku z planowanym wykorzystaniem drogi jako drogi dojazdowej do inwestycji miejskiej mam pytanie, czy zostanie uporządkowany status prawny drogi wymagany przy podjęciu prac projektowych i kto zapłaci za wykonanie dokumentacji ponad 100 operatów podziału działek) i wywłaszczenie prywatnych właścicieli?

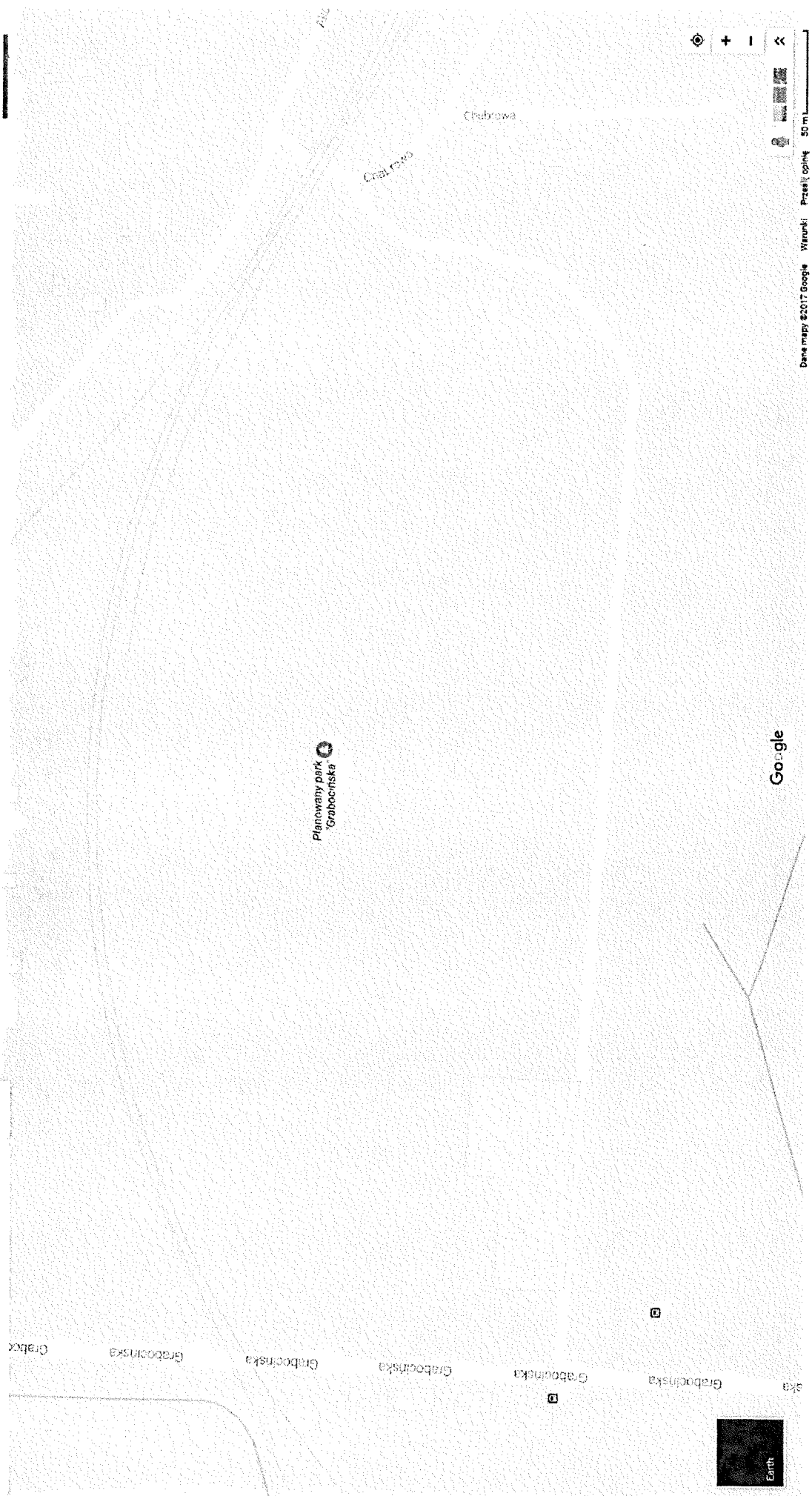
Czy zostanie wykonany remont nawierzchni?

Załączam zrzuty z planów dotyczące przedmiotowej drogi.


[Handwritten signature]



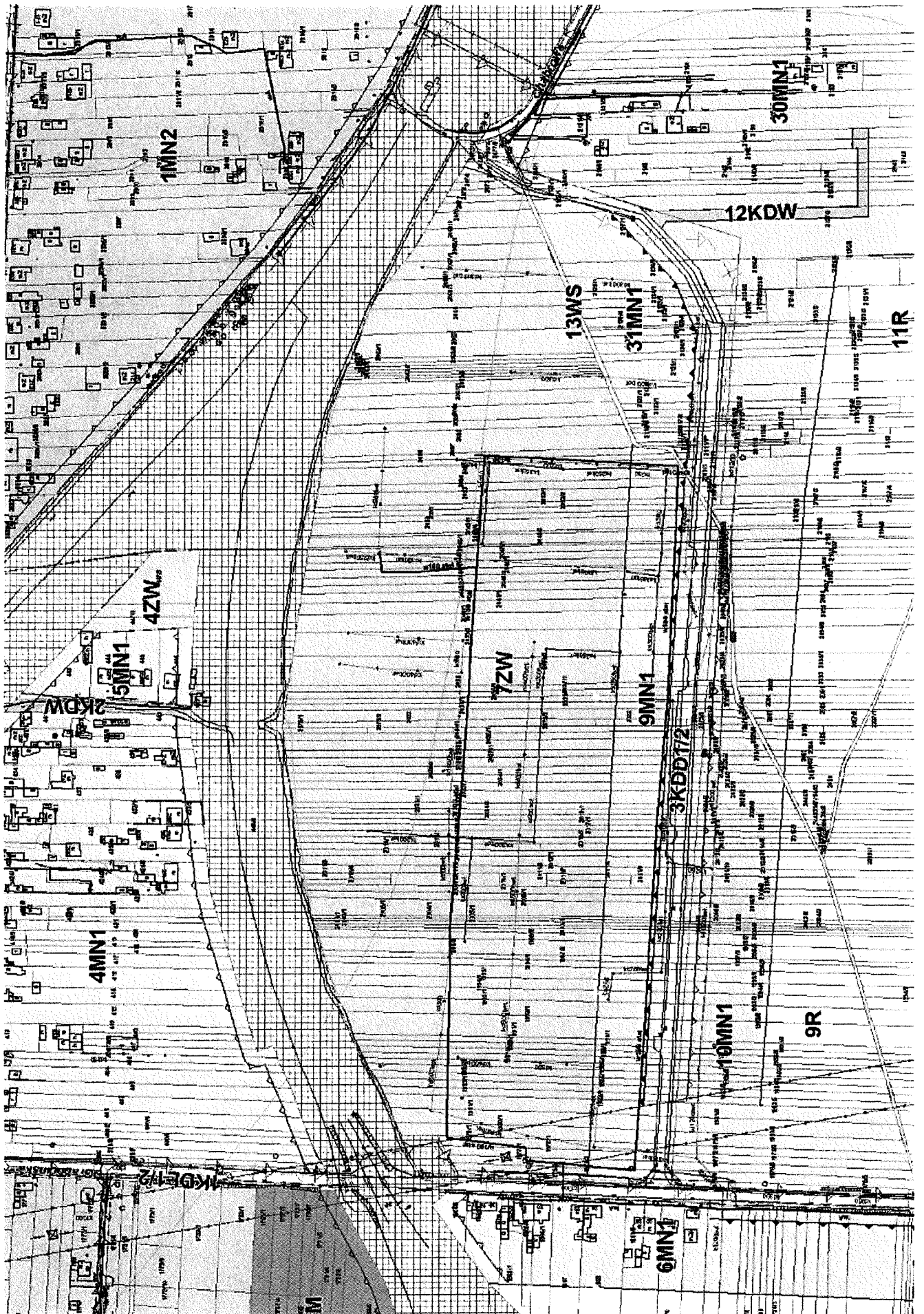
1975/5 5627/4
X: 518338.56
Y: 271182.41
E: 19°15'37.33"



Google



Data mapy: 2017 Google Wzrost: 50 m





Zdjęcia ©2017 MGSP Aero Data mapy ©2017 Google Wzrost: 170cm, Ciężar: 70kg, Płeć: Mężczyzna, Wiek: 35, Data: 2017-10-10, Czas: 10:10, Lokalizacja: Grabciońska, Wzrost: 170cm, Ciężar: 70kg, Płeć: Mężczyzna, Wiek: 35, Data: 2017-10-10, Czas: 10:10, Lokalizacja: Grabciońska

