







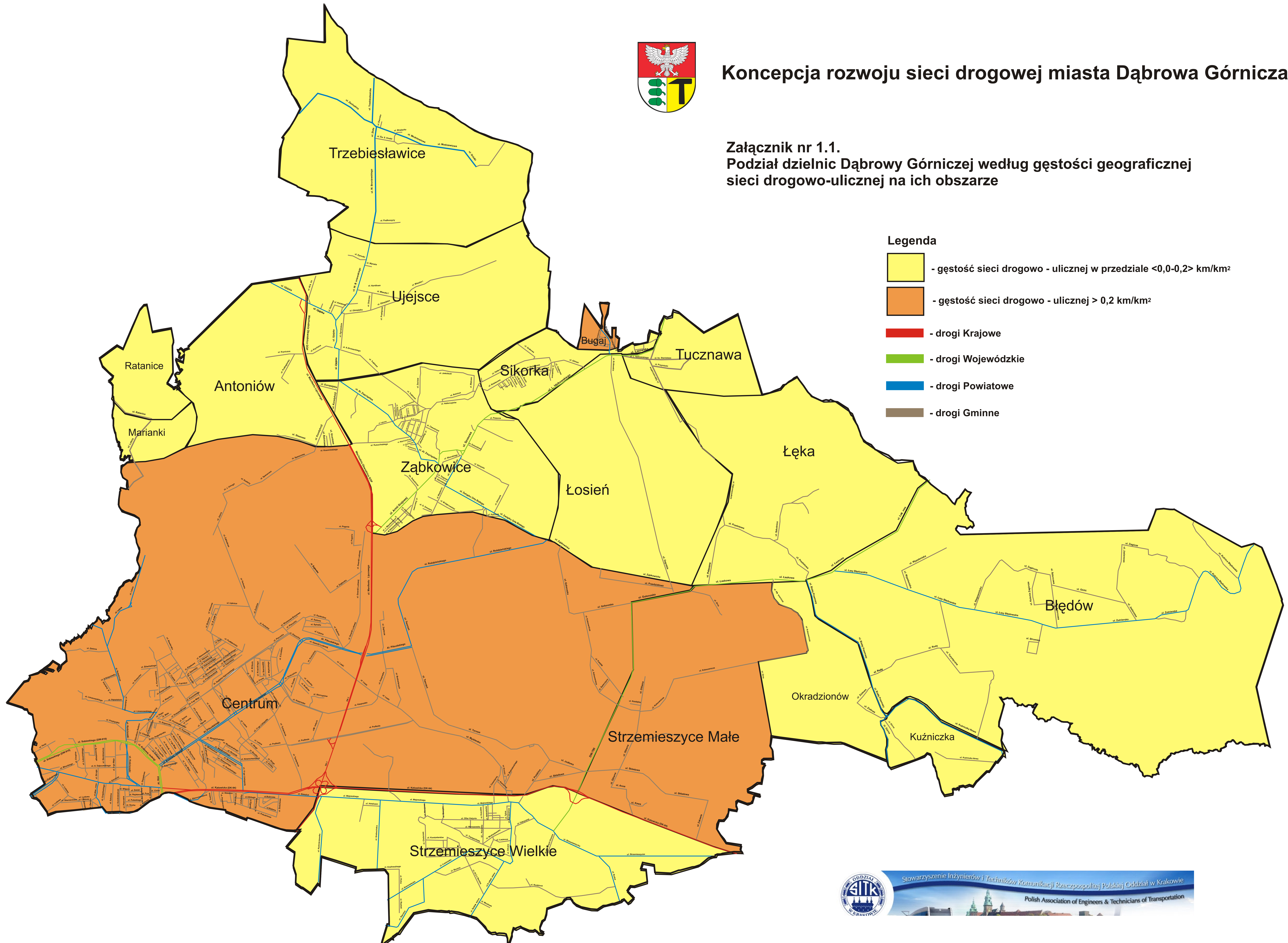


# Koncepcja rozwoju sieci drogowej miasta Dąbrowa Górnicza

Załącznik nr 1.1.  
Podział dzielnic Dąbrowy Górniczej według gęstości geograficznej  
sieci drogowo-ulicznej na ich obszarze

## Legenda

-  - gęstość sieci drogowo - ulicznej w przedziale  $<0,0-0,2>$  km/km<sup>2</sup>
-  - gęstość sieci drogowo - ulicznej  $> 0,2$  km/km<sup>2</sup>
-  - drogi Krajowe
-  - drogi Wojewódzkie
-  - drogi Powiatowe
-  - drogi Gminne



Stowarzyszenie Inżynierów i Techników Komunikacji Rzeczypospolitej Polskiej Oddział w Krakowie  
Polish Association of Engineers & Technicians of Transportation