

Raport ze spotkania mapującego DBP 2.0



Projekt współfinansowany ze środków Unii Europejskiej w ramach Programu Operacyjnego Pomoc Techniczna 2014-2020



**Fundusze
Europejskie**
Pomoc Techniczna

Unia Europejska
Fundusz Spójności



Podsumowanie spotkania



Stara Dąbrowa

20.03.2017, godzina 17:00

Miejsce: Muzeum "Sztygarka", ul. Legionów Polskich 69

Prowadzący: Ewa Stęplewska

Liczba uczestników spotkania: 8:

Przyjazna przestrzeń

Co oznacza dla mnie?
Jakie cechy posiada?

Przyjazna przestrzeń

- bezpieczna
- zielona
- wygodna - dostępna bez barier architektonicznych
- oświetlona
- spokojna

Mapowanie

Uczestnicy spotkania wskazywali:

- ważne miejsca w dzielnicy, mocne strony dzielnicy
- obszary problemowe, słabe strony dzielnicy

Wyniki mapowania

ważne miejsca w dzielnicy, mocne strony dzielnicy:

- muzeum “Szttygarka” w aspekcie historycznym, jako park naukowy;
- boisko szkoły jako miejsce ogólnodostępne, pełniące rolę rekreacyjno-sportowe;
- tereny szkolne przy V LO mają jako miejsce rekreacji dla mieszkańców dzielnicy.

Wyniki mapowania



obszary problemowe, słabe strony dzielnicy:

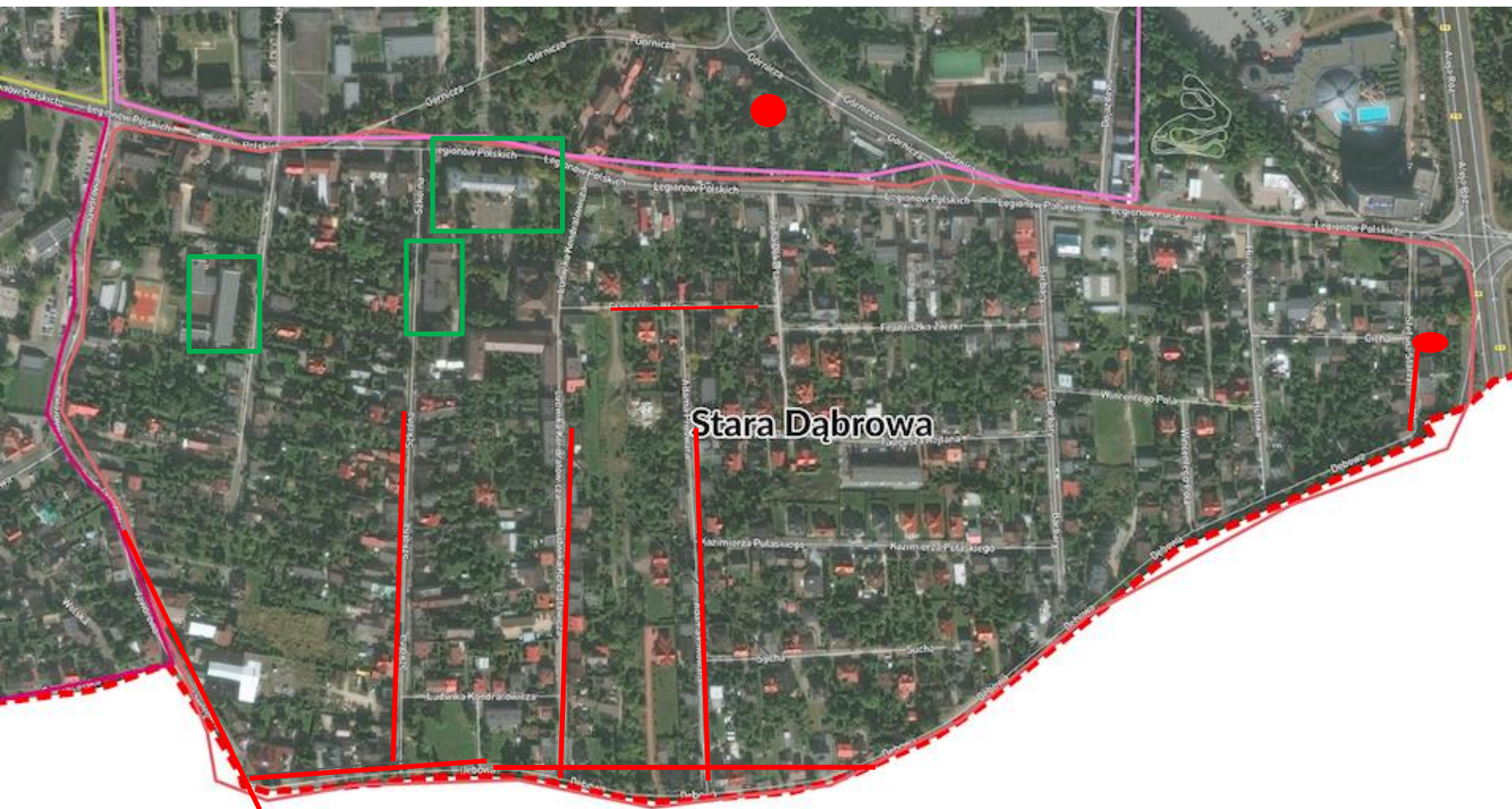
- nierówne chodniki lub ich brak na ulicach:
 - Szkolnej/Kondratowicza/Dębowej i dalej w kierunku Starzyńskiego 14 /prawa strona/
 - Piwowara
 - Jaworowej
 - przy Szttygarce są za wąskie chodniki;
- “dziurawe drogi” na ulicach (Jaworowej i Dębowej) oraz „kocie łby” na ulicy Wigury;
- uciążliwy hałas od ul. Katowickiej;
- brak koszy przy ul. Dubois i ławek wzdłuż głównych ulic (...);
- brak oświetlenia na ulicy Jaworowej;
- brak widoczności na skrzyżowaniu od ul.Górnicej, który zagraża bezpieczeństwu drogowemu.

Wyniki mapowania

LEGENDA MAPY

- Ważne miejsca w dzielnicy
- Obszary problemowe







Projekt współfinansowany ze środków Unii Europejskiej w ramach Programu Operacyjnego Pomoc Techniczna 2014-2020



**Fundusze
Europejskie**
Pomoc Techniczna

Unia Europejska
Fundusz Spójności

